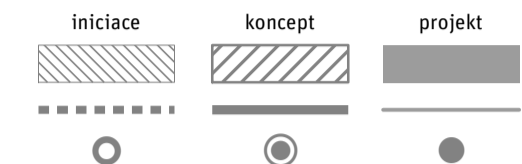


### Fáze přípravy záměru

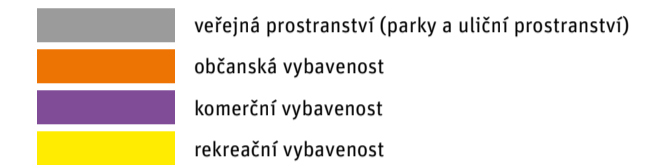
tvary a typy výplně symbolů udávají fázi pro všechny kategorie využití záměru



fáze záměrů jsou popsány v textové části ÚAP v tématu K.1000.2.2 Záměry na provedení změn v území

### Využití záměru

záměry vystavěného prostředí a krajiny (barva udává druh využití pro všechny fáze přípravy záměru)



záměry dopravní a technické infrastruktury (barva udává druh využití pro všechny fáze přípravy záměru)

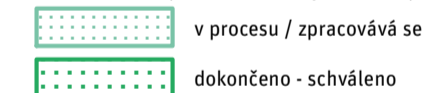


### Územně plánovací podklady

územní studie metropolitního významu pořizované podle stavebního zákona

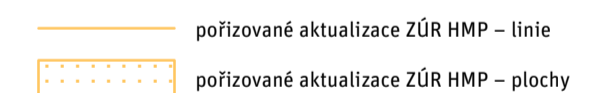


studie a dohody v území metropolitního významu



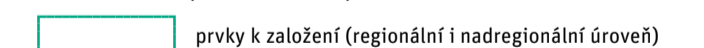
ÚS Pražského metropolitního regionu I. se vztahuje na celé území hl. m. Prahy

### Územně plánovací dokumentace



Aktualizace ZÚR č. 5 se vztahuje na celé území hl. m. Prahy

### Plán ÚSES (OCP MHMP)



Územně analytické podklady  
hl. m. Prahy 2024 pro kraj

#### Pořizovatel

Odbor územního rozvoje Magistrátu hl. m. Prahy  
Jungmannova 29/35, 110 00 Praha 1  
Ing. arch. Filip Foglar (ředitel odboru)

#### Zpracovatel

Institut plánování a rozvoje hlavního města Prahy  
Vyšehradská 57/2077, 128 00 Praha 2  
Mgr. Ondřej Boháč (ředitel)

Polohopisný podklad:  
Budovy digitálně technické mapy  
© IPR Praha 2023

#### Poznámka

Výkres K.3 Záměry na provedení změn v území navazuje na téma K.1000.2.2 Záměry na provedení změn v území v kapitole K.1000 Plány a záměry v území v textové části ÚAP. Zobrazuje vybrané záměry na provedení změn v celoměstském měřítku či významu. Pro přehlednost obsahuje také vybrané pořizované aktualizace ZÚR HMP a územně plánovací podklady. Kompletní výčet všech záměrů na provedení změn v území včetně jejich kódování, které je totožné s kódy ve výkresu, je v Příloze K.1000.P.02. Seznam vybraných územně plánovacích podkladů je v K.1000.P.03.

#### Vysvětlivka kódů

X-YY-0000 – kód záměru (fáze-využití-číslo)

Fáze záměru (X) I – iniciace  
K – koncept  
P – projekt

Využití záměru (YY)

krajina a vystavěné prostředí  
UB – bydlení  
UQ – polyfunkce  
US – komerční služby a produkce  
UO – veřejné služby a sport  
UP – parky a veřejná prostranství  
UZ – lesy a krajinná zelen

dopravní infrastruktura  
DA – automobilová doprava  
DH – veřejná doprava  
DP – parkování  
DZ – železniční doprava  
DC – pěší a cyklistická doprava  
DL – letecká doprava  
DV – vodní doprava  
technická infrastruktura  
TV – vodní hospodářství  
TE – energetika  
TK – kolektory  
TI – elektronické komunikace

AZÚR č. X – číslo aktualizace zásad územního rozvoje hl. m. Prahy  
P/HMP\_000 – kód územně plánovací dokumentace či podkladu (lokalizace\_číslo)

Lokalizace územně plánovací dokumentace či podkladu  
HMP – řešené území v rozsahu plochy města  
P-(00/XXXX) – řešené území lokalizované v městské části (číslo městské části/označení městské části)