





LEGENDA:

-  historické osídlení
-  rozsah současného osídlení
-  hranice zkoumaného území
-  současná parcelní mapa

STODŮLKY - schema osídlení 1970

URBANISTICKÝ VÝVOJ MĚSTA 1:10 000

Objednatel Útvr rozvoje hl.m. Prahy
Zhotovitel Tomáš Havrda a kolektiv
etapa červen 2010