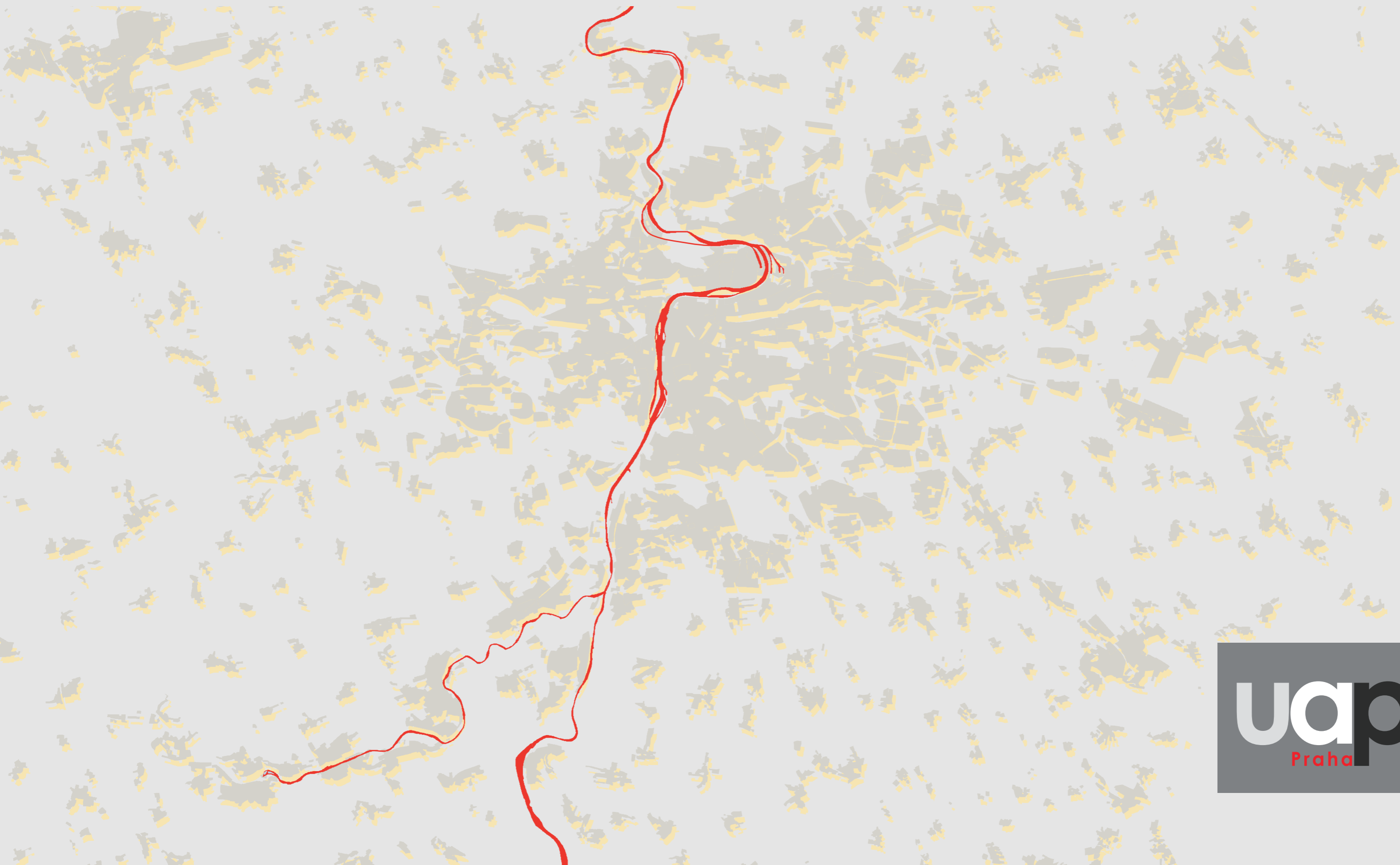





Pohledový horizont Památkové rezervace  
v hlavním městě Praze  
Územně analytické podklady hlavního města Prahy

2008





Pohledový horizont Památkové rezervace  
v hlavním městě Praze  
Územně analytické podklady hlavního města Prahy

2008

**Zpracovatel**

Útvar rozvoje hl. m. Prahy  
Vyšehradská 57/2077, Praha 2



# ÚZEMNĚ ANALYTICKÉ PODKLADY HLAVNÍHO MĚSTA PRAHY – Příloha 11/11

Jev č. 11/11 – Pohledový horizont Památkové rezervace v hlavním městě Praze

Zpracoval.....ÚTVAR ROZVOJE HLAVNÍHO MĚSTA PRAHY, VYŠEHRADSKÁ 57, PRAHA 2, 128 00  
Srpen 2008

Vedení práce..... Ing. arch. Radim Gabor  
Ing. arch. Vlasta Klokočková

Analytická a datová podpora..... Mgr. Eliška Bradová  
Ing. Slavomír Jaroš  
Mgr. Nikola Jurková  
Ing. Martin Baše

Grafická podpora..... Ing. arch. Dagmar Šormová

Konstruktérky..... Renata Procházková  
Helena Nacvalačová

## Obsah

### - Textová část s ilustracemi

Účel.....	3
Definice jevu.....	3
Popis jevu.....	3
Metodika zpracování.....	3
Původní pohledový horizont.....	3
3D model Prahy.....	3
Vyhlídkové body.....	3
Oblasti a místa krajinného rázu.....	4
Viditelnost.....	5 – 6
Výsledky.....	6
Pohledový horizont I. ....	6
Zúžený pohledový horizont I. ....	6
Širší pohledový horizont I. ....	6
Pohledový horizont II. ....	6
Závěrečná zobecnění.....	6 – 8
Další možnosti využití.....	8
Pohledový horizont historického jádra z vltavské a berounské nivy.....	8
Viditelnost transformačních ploch.....	9
Viditelnost pohledově exponovaných svahů.....	9
Viditelnost volných ploch.....	9
Viditelnost zelených ploch.....	9 – 10

### - Grafická část mapových příloh, tabulek a fotografií

#### Mapy

Významné vyhlídkové body ve vztahu k PPR
Hypotetické pohledové oblasti ve vztahu k PPR
Viditelnosti z bodů PPR
Viditelnosti z vybraných bodů v ochranném pásmu PPR
Viditelnosti z vybraných bodů v ochranném pásmu PPR a v PPR
Viditelnosti budov z bodů v PPR
Viditelnost budov z významných vyhlídkových bodů v rámci PPR
Viditelnosti budov z vybraných bodů v ochranném pásmu PPR
Viditelnosti budov z vybraných bodů v ochranném pásmu PPR a v PPR
Viditelnosti území a budov z bodů v PPR
Viditelnosti území a budov z vybraných bodů v ochranném pásmu PPR
Viditelnosti území a budov z vybraných bodů v ochranném pásmu PPR a PPR
Viditelnosti z vybraných bodů v údolní nivě Vltavy
Viditelnost transformačních ploch
Viditelnost pohledově exponovaných svahů
Viditelnost volných ploch
Viditelnost zelených ploch

#### Tabulky

Tabulka významných vyhlídkových bodů
--------------------------------------

#### Fotodokumentace

Vybraná panoramata
--------------------

## POHLEDOVÝ HORIZONT PAMÁTKOVÉ REZERVACE V HLAVNÍM MĚSTĚ PRAZE

### Účel zpracování a význam jevu

Vizuální vnímání města je výrazně charakterizováno fenomény zvanými pohledový horizont historického jádra a horizont jeho ochranného pásma. Pro potřeby této úlohy jsme tyto pojmy ztotožnili s Památkovou rezervací v hlavním městě Praze (dále jen PPR) a jejím ochranným pásmem (OP PPR).

Tato práce slouží jako příloha Územně analytických podkladů (dále jen ÚAP). Představuje analýzu viditelnosti území na základě 3D modelu v souvislosti s prací na jevu č. 11 „Pohledový horizont historického jádra města“. Výsledky mohou sloužit pro další proces územního plánování. Posuzování vizuálního působení příštích stavebních akcí ve sledovaných vedutách města může být prováděno s pomocí těchto materiálů skrze zákresy do fotopanorammat nebo vkládáním do 3D modelu Prahy.

### Definice jevu

Hranice území, které lze souvisle vnímat z historického jádra města.

### Popis jevu

Pohledový horizont historického jádra města je chápán jako hmotné i pocitové ohraničení té části města, která je pohledově přímo spojena s centrem. Fyzické vymezení pohledového horizontu je dáno především geomorfologicky a druhotně též antropogenními vlivy (zástavba, modelace terénu vlivem budování dopravních staveb, deponií apod).

### Metodika zpracování

- Pohledový horizont

Pohledový horizont jakožto rozsah vnímaného území byl prověřován v souvislosti s kompozičním rozbohem města již v minulých letech. Zakreslený jako souvislá ohraničující linie do mapy Prahy byl převzat z analytické části konceptu územního plánu vypracované v roce 1995 (výkres č. 1, Kompozičně funkční rozbor). Stávající pohledový horizont historického jádra byl v minulosti stanoven čistě empiricky na podkladě vizuální zkušenosti.

Vstupní podklady pro práci byly trojí: data z digitálního 3D modelu zástavby a zeleně a modelu terénu Prahy, dále významné vyhlídkové body Prahy a pak též výsledky práce na jevech ÚAP č. 17 „Oblast krajinného rázu a její charakteristika“ a č. 18 „Místo krajinného rázu a jeho charakteristika“ zpracované firmou LÖW & spol., s. r. o., (dále jen LÖW).

- 3D model Prahy

Výpočet byl proveden s pomocí trojrozměrného modelu Prahy a softwaru ArcGIS-Spatial Analyst. Toto programové vybavení dokáže stanovit viditelnost různých částí města z vybraných stanovišť v terénu – a to též se započtením vlivu zeleně. Z důvodů proměnlivosti jejího možného působení ale též z důvodu nižší časové náročnosti jsme však pro výpočet zvolili variantu bez uvažovaného vlivu stromů. Výsledek je tedy z pohledu sledovaného jevu „na straně bezpečnosti“, neboť je pravděpodobné, že místa budoucích stavebních zásahů, které si vyžadají odstranění vegetace ohraničující horizont, jsou modelem podchycena.

- Vyhlídkové body

324 vyhlídkových míst na území Prahy převzatých z analytické části konceptu územního plánu vypracované v roce 1995 (výkres č. 1, Kompozičně funkční rozbor) vzniklo revizí a doplněním v rámci zpracování jevu ÚAP č. 20 „Významné vyhlídkové body“. Viditelnost území města pak byla posuzována ze 37 bodů v rámci městského jádra (PPR). Viditelnost širšího vizuálního celku pak byla zjišťována výpočtem z 21 bodů v rámci ochranného pásma PPR; v této oblasti byla vybrána pouze ta místa, která měla největší pohledovou vazbu na body z centra, neboť vizuální kontinuitu území ohraničeného pohledovým horizontem považujeme pro účel této úlohy za klíčovou. V případě 16 bodů z této skupiny pak byl rozsah viditelnosti omezen výřezy, aby byl zaměřen čistě ve směr k PPR.

Zásadním korektivem pro přesnější stanovení pohledového horizontu byla fotografická panoramata pořizená ze zvolených stanovišť při práci na jevu č. 20 „Významné vyhlídkové body“ v rámci přípravy ÚAP. Viditelnost z horizontu je totiž ovlivněna mnoha náhodnými faktory, jako je nová zástavba či vegetace. Pro posouzení je tedy nejprůkaznější přímá vizuální zkušenost a nelze ji plnohodnotně nahradit počítačovou analýzou. Data získaná z programu 3D Analyst byla proto porovnávána výstupy z fotodokumentace a upravena s pomocí digitálních mapových podkladů.

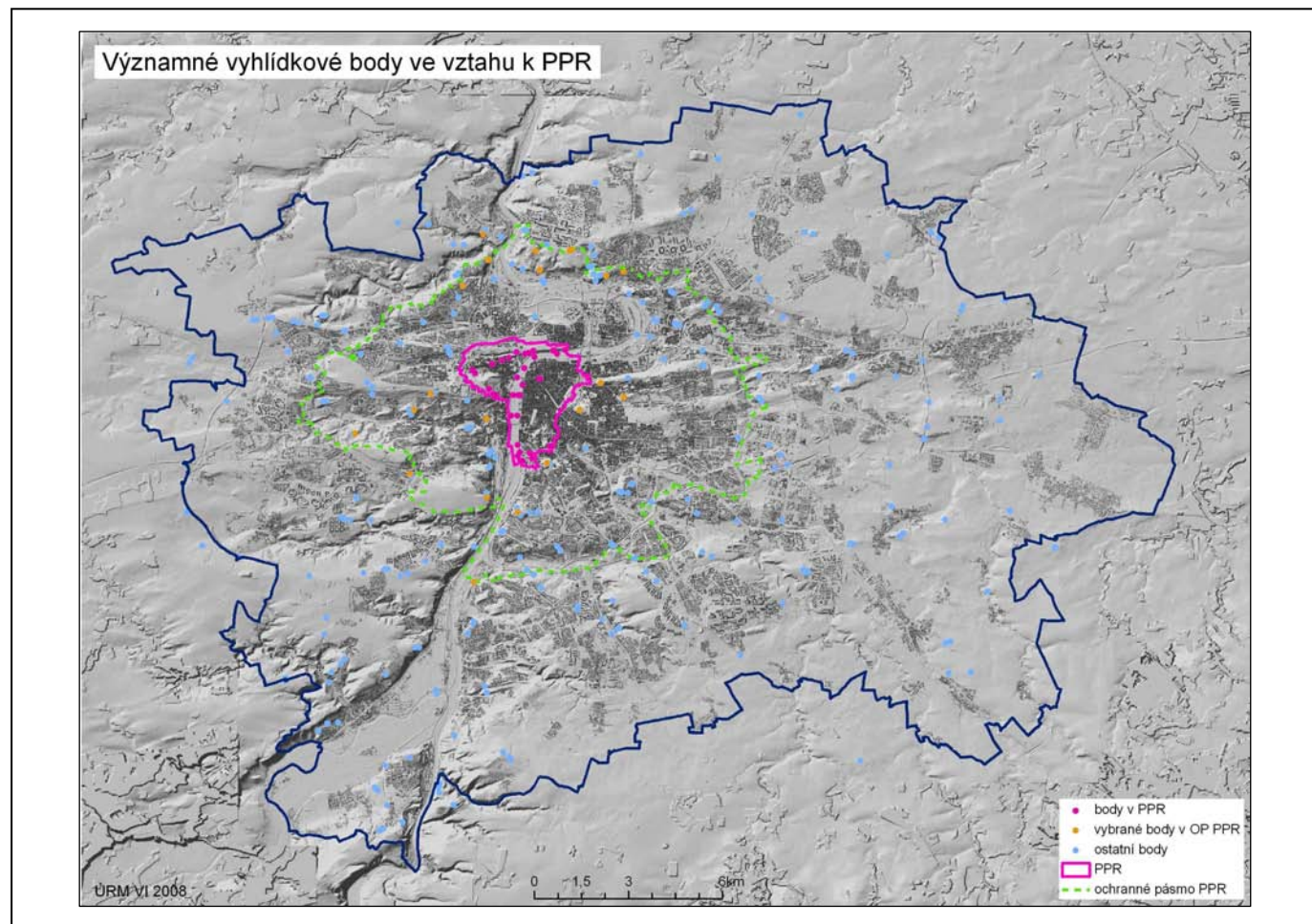
S výjimkou věže Staroměstské radnice se vždy jedná o místa výhledu umístěná na terénu, volně přístupná veřejnosti. Neuvažuje se s body v uzavřených areálech či na placených vyhlídkách. Vyhlídková místa jsou označena číslem, názvem (nejčastěji prostřednictvím nejbližšího adresního bodu nebo pomístního názvu), definována geografickými souřadnicemi a zanesena do mapy. Výhled je dokumentován panoramatickými fotografiemi v plném rozsahu viditelnosti omezené pouze zástavbou či vegetací.

PPR – body č.

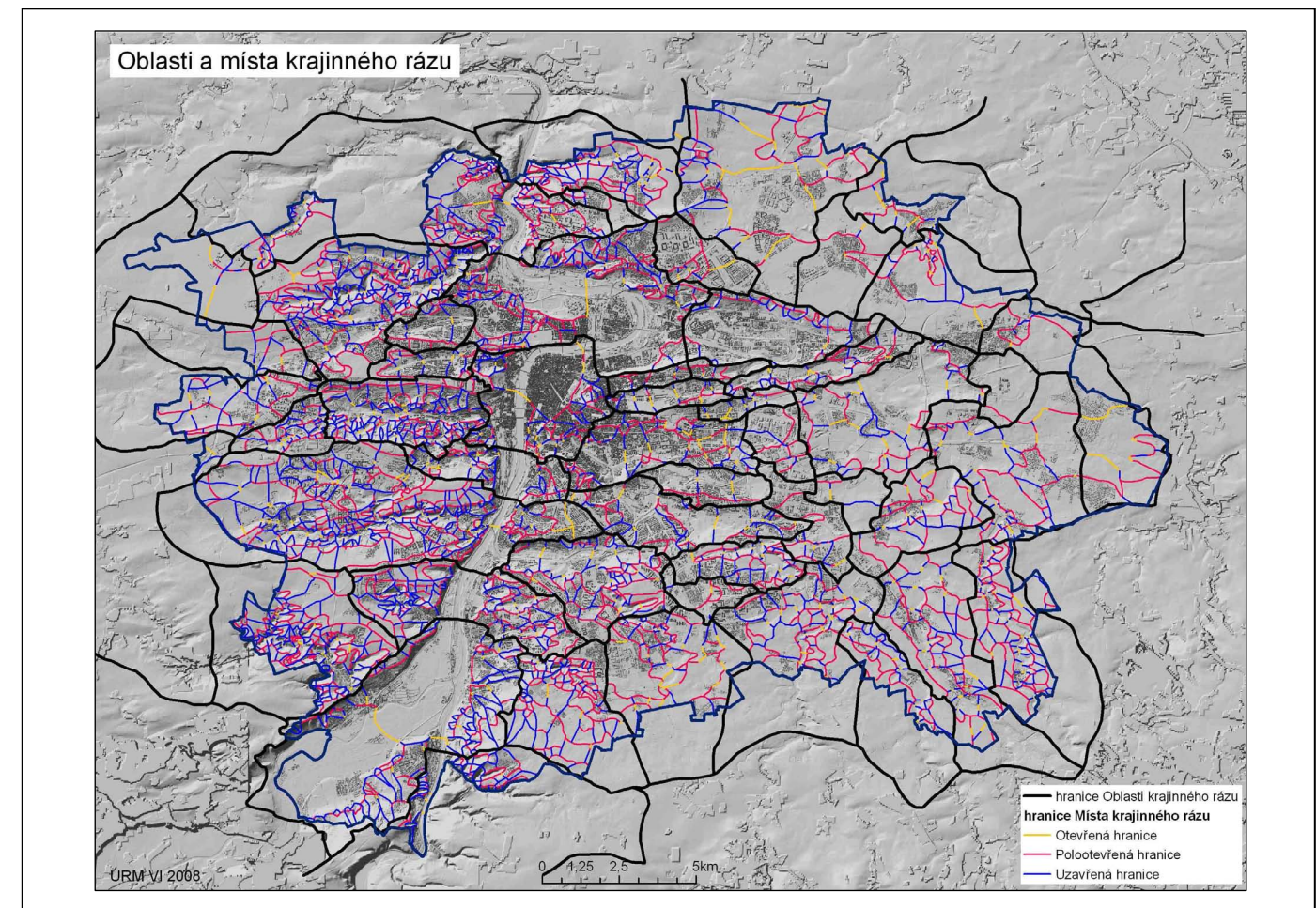
- 1 - Staroměstská radnice
- 2 - Karlův most
- 3 - Hrad, vyhlídková rampa
- 4 - Hrad, Malínského vyhlídka
- 5 - Hrad, barbakán u Starých zámeckých schodů
- 6 - Letná, Stalinův pomník
- 7 - Letenský zámeček
- 11 - Karlov, vyhlídková terasa
- 13 - Vyšehrad, jihozápadní bastion
- 14 - Vyšehrad, vyhlídka na cestě k bastionu
- 15 - Výtoňský most
- 18 - Petřín, vyhlídka při Hladové zdi
- 19 - Nebozízek, vyhlídková terasa
- 20 - Strahovská zahrada, vyhlídková terasa
- 21 - Mánesův most
- 22 - Letná, jižní svah
- 24 - Jiráskův most, severní okraj
- 25 - Most legií, západní konec
- 26 - Most legií, východní konec
- 27 - Smetanovo nábřeží u Mostu legií
- 28 - Smetanovo nábřeží u Novotného lávky
- 29 - Čechův most
- 30 - Rašínovo nábřeží u Vyšehradského tunelu
- 31 - Kinského zahrada, vyhlídka
- 32 - Strahovská zahrada, vyhlídková cesta
- 33 - Letná, vyhlídková terasa restaurace EXPO '58
- 34 - Štefánikův most
- 35 - Chotkovy sady, vyhlídka
- 36 - Hanavský pavilon, vyhlídková terasa
- 37 - Letná, vyhlídka
- 38 - Jiráskův most, jižní okraj
- 39 - Vyšehrad, východní okraj opevnění
- 40 - Karlov, předmostí Nuselského mostu
- 42 - Vyšehrad, severovýchodní bastion nad ulicí Vratislavova
- 44 - Petřín, cesta u vyhlídky při Hladové zdi
- 45 - Vyšehrad, jižní okraj opevnění
- 46 - Dobeška

OP PPR – body č.

- 8 - Vítkov, podesta monumentálního schodiště
- 9 - Žižkov, západní okraj parku Parukářka
- 10 - Riegerovy sady
- 12 - Kongresové centrum, vyhlídková terasa
- 16 - Smíchov, park Sacré Coeur
- 48 - Troja, ulice K Bohnicím nad usedlostí Salabka
- 107 - Hodkovičky, východní konec mostu Inteligence
- 152 - Kavčí Hory, park jižně od přírodní památky Podolský profil
- 161 - Dívčí Hrad, vrchol přírodní památky Ctírad
- 187 - Motol, golfové hřiště
- 197 - Smíchov, vrchol přírodní památky Skalka
- 207 - Smíchov, cesta při jižním okraji usedlosti Spiritka
- 272 - Dejvice, ulice Na Špitálce
- 279 - Libeň, ulice Na jabloňce
- 284 - Libeň, park Na Dlážďence
- 285 - Troja, kaple sv. Kláry
- 290 - Dejvice, zřícenina na vrcholu přírodní památky Baba
- 294 - Troja, západní temeno přírodní památky Velká skála
- 295 - Troja, východní temeno přírodní památky Velká skála
- 303 - Lysolaje, ulice K Vinici
- 325 - Jinonice, lokalita U kříže



Významné vyhlídkové body ▲



Oblasti a místa krajinného rázu (viz LÖW) ▲      Oblasti a místa krajinného rázu – detail centra ▼

- Oblasti a místa krajinného rázu

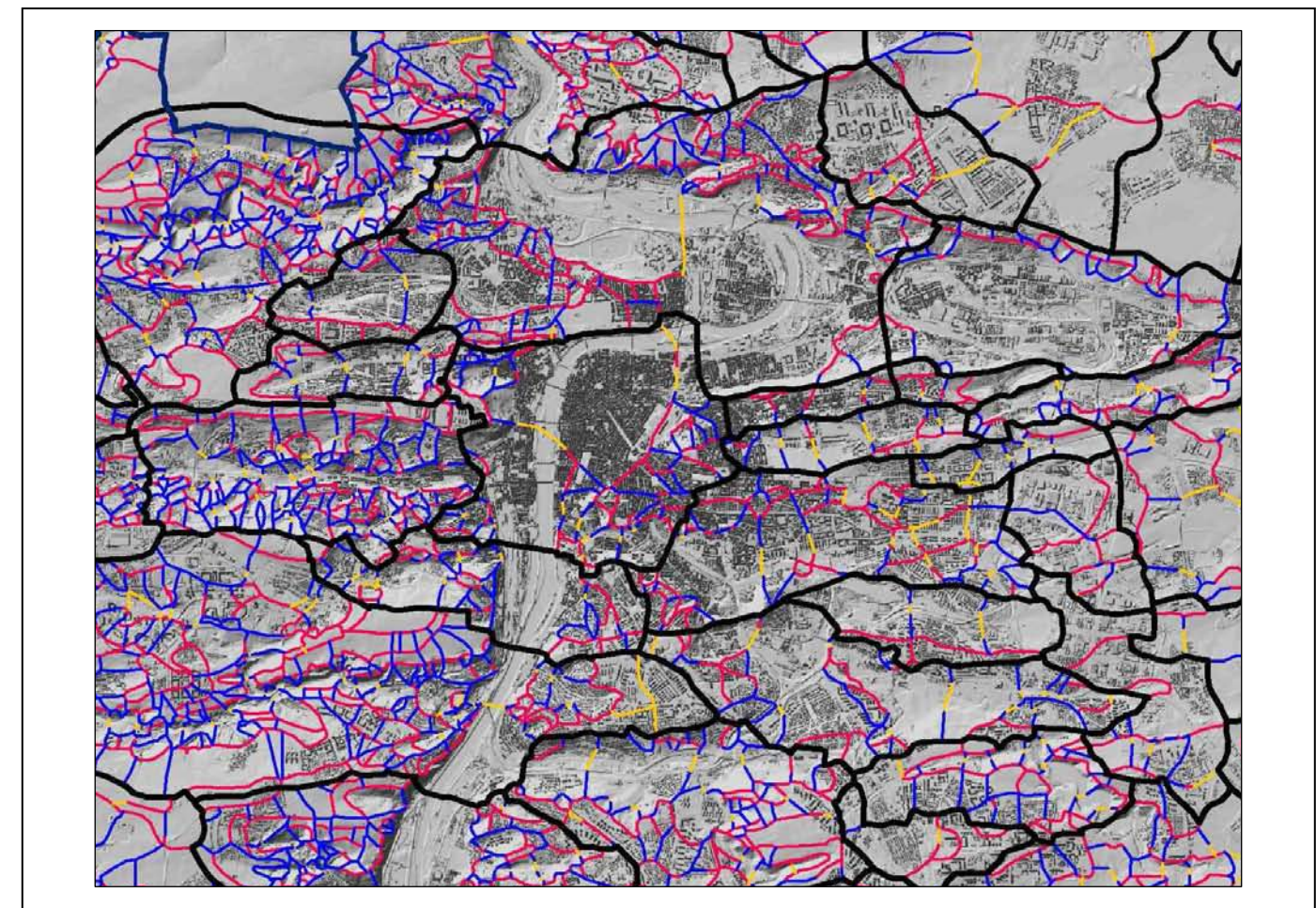
Dalším pomocným podkladem bylo vymezení oblastí s potenciálními vizuálními vztahy na základě fyziologických schopností lidského oka vnímat prostor, vycházející z LÖW. Zde autor uvádí hranice pro jednotlivé hierarchické stupně krajinných celků. Týkají se horizontálního vymezení pro průměrné atmosférické podmínky. Následující definice a uvedené orientační hodnoty souvisejí se schopností vnímání krajiny optikou lidského oka a viditelností, která může být též ovlivněna atmosférickými podmínkami. Citováno podle LÖW:

„...*Konvizuální krajinný celek* je individuální část krajinného prostoru, vymezená pohledovými bariérami, která je uvnitř sebe pohledově spojitá z většiny pozorovacích stanovišť. Konvizuální krajinné celky mohou být pohledově uzavřené, polootevřené i zcela otevřené. Ani otevřené části by však neměly přesahovat délku 3 km. Vedle tohoto horizontálního vymezení se v krajinách s dramatickým georeliéfem hluboce zařiznutých údolí skladba konvizuálních celků rozvíjí i vertikálně, kdy výšková úroveň dna údolí tvoří jeden celek, úroveň středních, svahových poloh druhý a vrcholky třetí. Konvizuální celek je tedy elementárním kompozičním prostorem krajiny. Za okraji konvizuálního krajinného celku, které tvoří jeho ohraničení, se často pohledově uplatňují další, vzdálenější krajiny či převýšené horizonty a části jejich pohledově exponovaných svahů, projevujících se jako krajinné veduty. Vzdálené horizonty a veduty vytvářejí v nadhledech nadřazené supervizuální krajinné celky.

*Konvizuální krajinná veduta* je tak individuální část krajinného prostoru vně konvizuálního celku, která je s ním pohledově spojitá. Vzdálenost konvizuálních vedut nesmí být větší než 8 km.

*Supervizuální krajinný celek* je tedy individuální krajinný prostor vymezený krajinnými ohraničeními (horizonty a vedutami), který je uvnitř sebe v nadhledech pohledově spojitý. Jeho největší vnitřní vzdálenost se řídí viditelností za průměrných atmosférických podmínek a pohybuje se u nás okolo 40 km. I on může být pohledově uzavřený, polootevřený i zcela otevřený. Supervizuální krajinný celek je tedy největším, vnitřně členěným a ze země vnímaným, kompozičním krajinným celkem. Tyto celky tvoří i základní autonomní urbanistické prostory městské krajiny a jsou předmětem našeho zájmu...“ (konec citátu podle LÖW).

Záměrem bylo stanovit jednotlivá soustředná pohledová pásma tvořící pro historické jádro vizuální kulisu na různých významových úrovních. Pro jejich stanovení jsme vycházeli z číselných údajů pro vymezení krajinných prostorů uváděných v LÖW.



Podpůrným podkladem bylo vymezení hypotetických oblastí, kdy jsme vycházeli z ideálního tvaru, že dvě přesně protilehlá místa splňují tuto podmínku maximální vzdálenosti - kružnice. Zároveň nebyl brán v úvahu vliv reálného terénu. Pro vymezení takto koncipovaných teoretických oblastí ve vztahu k historickému jádru bylo nutné stanovit jejich teoretický střed. Byl určen jako střed morfologické struktury kotliny v rámci PPR (na základě reklasifikovaného gridu digitálního modelu terénu po 10 m byla stanovena oblast s nadmořskou výškou nižší než 200 m n.m.). Tento střed se nachází mezi ulicemi Skořepka a Na Perštýně; od něho pak byly zkonstruovány kružnice ve vzdušné vzdálenosti poloměru 1,5, 4 a 20 km (respektive o průměrech 3, 8 a 40 km), přičemž poslední takto vymezený areál svým rozsahem dalece přesahuje území administrativních hranic Prahy. Takto přesně vymezené oblasti mohou být ale vždy brány jen jako velmi orientační vodítko pro další postup. Nemají funkci regulativní nýbrž indikativní a pomáhají hierarchizovat pohledové plány s ohledem na fyziologické schopnosti lidského oka vnímat krajinu.

Analýza viditelnosti byla provedena nad sloučenou datovou vrstvou ve formátu ESRI GRID (s krokem gridu 1m) se zakomponováním výšek terénu, včetně zázemí Prahy a výšek budov v hranicích města (pro území s chybějícím 3D modelem zástavby nahrazena údaji z geodeticky zaměřených bodů střech). Viditelnost byla počítána z vybraných významných vyhlídkových bodů, které byly empiricky určeny a fotodokumentovány pochozím průzkumem prováděným v roce 2007. Pro výpočet byla stanovena výška pozorovatele 1,7 m nad terémem.

Výpočet byl proveden pomocí funkce Viewshed pro všech 324 významných vyhlídkových bodů s krokem gridu 2 m. Následně byly provedeny součty jednotlivých viditelností pro konkrétní úlohy. V tomto případě jde pouze o výpočet viditelnosti, která se vztahuje k terénu bez započítání zeleně.

Byly zjištěny dvě viditelnosti:

Pro body z PPR – bez omezení

Pro body z OP PPR – pouze pro vybrané ve vztahu k PPR a omezené na výřezy ve směru k PPR.

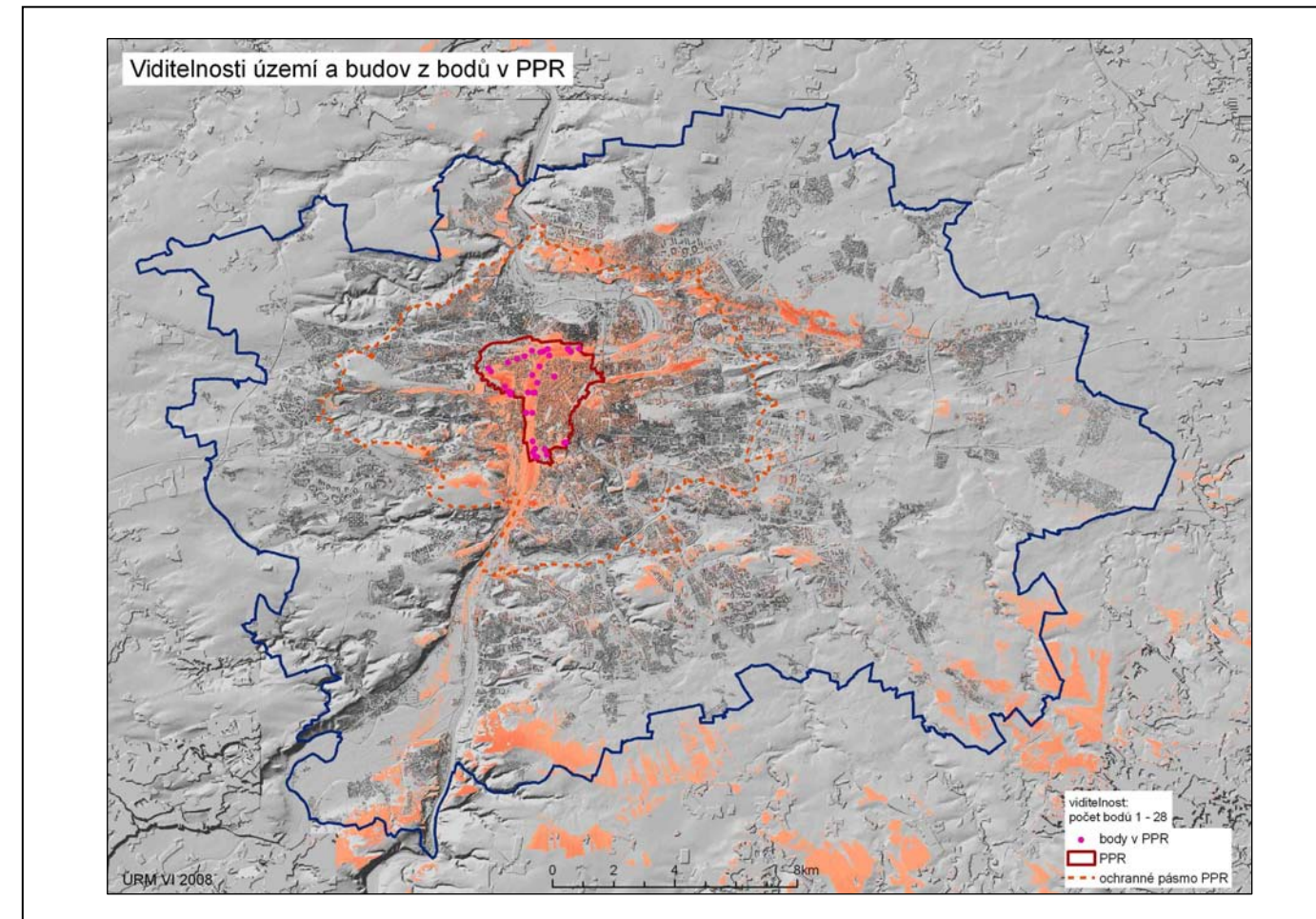
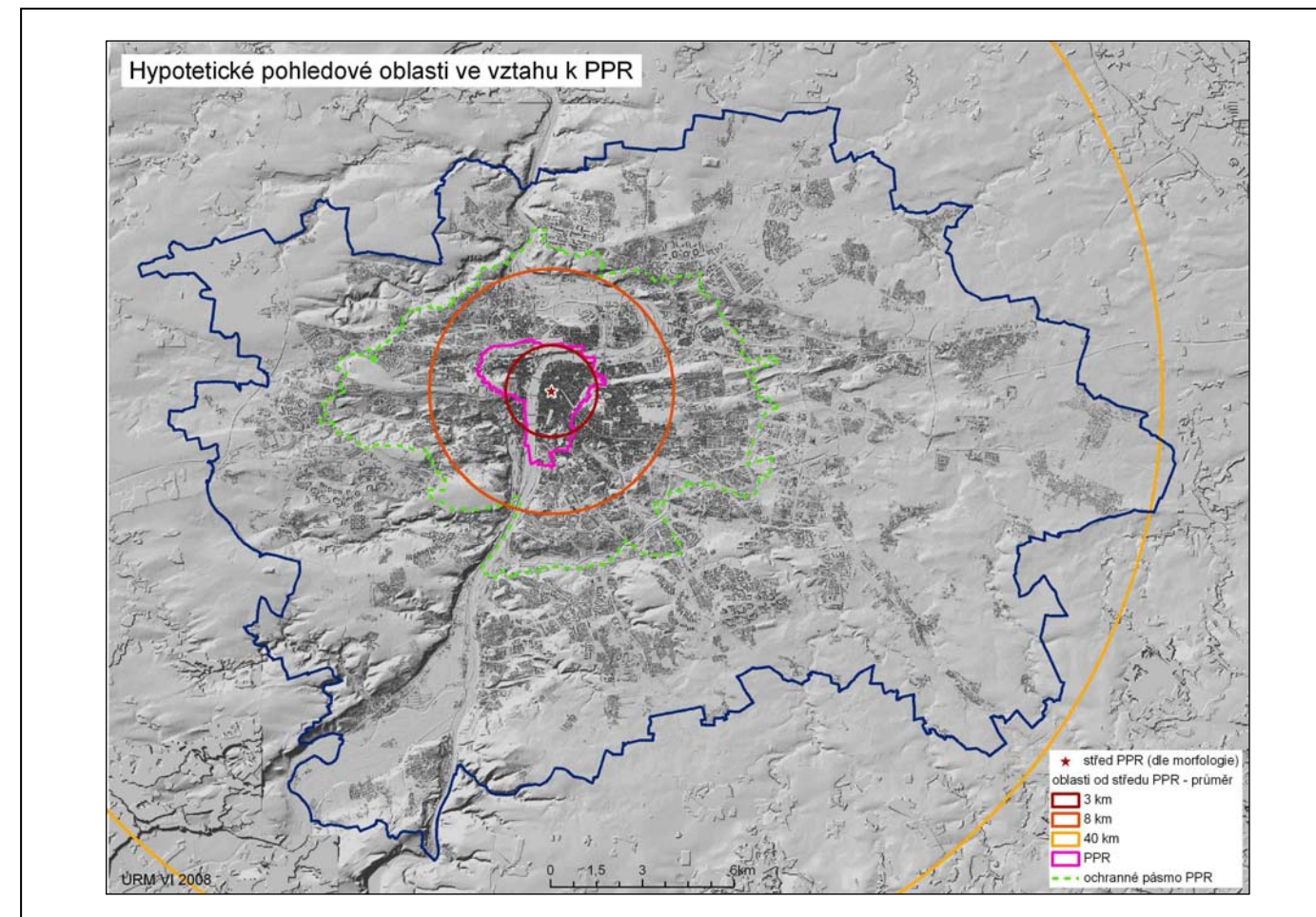
Viditelnost lze využít dvěma způsoby – buď lze hodnotit, zda místo je vidět/není vidět, nebo je možné též rozlišit prostřednictvím gradovaného odstínu barvy z kolika významných vyhlídkových bodů je místo viditelné.

Viditelný prostor:

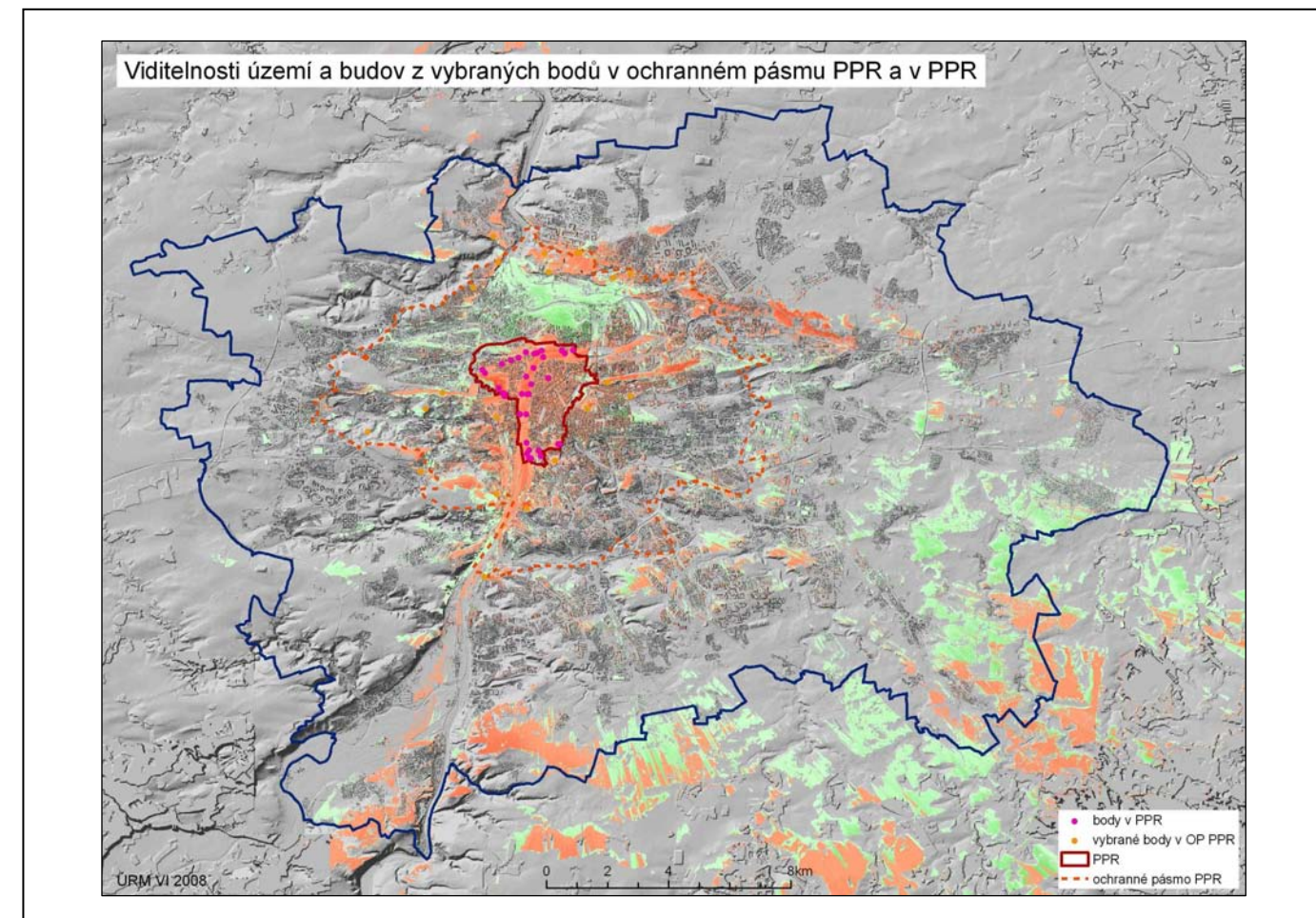
Pro PPR, tj. 57107716 m<sup>2</sup>, tj. cca 571 ha.

Pro OP PPR, tj. 114571260 m<sup>2</sup>, tj. cca 11458 ha

Rozsah viditelnosti za průměrných atmosférických podmínek z těžiště PPR (viz LÖW) ▼



Viditelnost území a budov z PPR ▲ Viditelnost území a budov z OP PPR ▼



Dále byly samostatně vyhodnocovány viditelnosti budov. Jde o interpretaci viditelnosti části objektů na objekty celé, kdy byla brána pro celý objekt hodnota části objektu s viditelností z největšího počtu bodů. Následně byly zpracovány 2 výsledné viditelnosti, které jsou spojením původních viditelností samostatného terénu s interpretovanými budovami (vhodné pro lepší čitelnost, zvláště ve velkých měřítcích).

### Výsledky

Pro konkrétní situaci města Prahy bylo zvoleno třístupňové dělení, které je závislé na míře viditelnosti dané lokality z centra a taktéž na fyzické vzdálenosti pozorovaného místa od vyhlídkového stanoviště.

- **Pohledový horizont I.** zahrnující území viditelné z PPR vymezuje vnitřní oblast.
- Z tohoto horizontu se zvláště vyčleňují **Pražská kotlina a lokality pohledově exponované z PPR** tvořené sedmnácti dalšími lokalitami ve vzdálenější poloze, jež jsou však v důsledku specifické polohy a terénní konfigurace mimořádně dobře viditelné.
- **Pohledový horizont II.** ohraničuje střední oblast představovanou **územím viditelným z PPR a jejího ochranného pásma**. Zde jsou opět zdůrazněny plochy se zvláště výraznou viditelností označené jako **pohledově exponované lokality viditelné z PPR a jejího ochranného pásma**.
- **Vzdálená území viditelná z PPR a jejího ochranného pásma** představují třetí, vnější oblast, která již nevytváří souvislou linii horizontu.

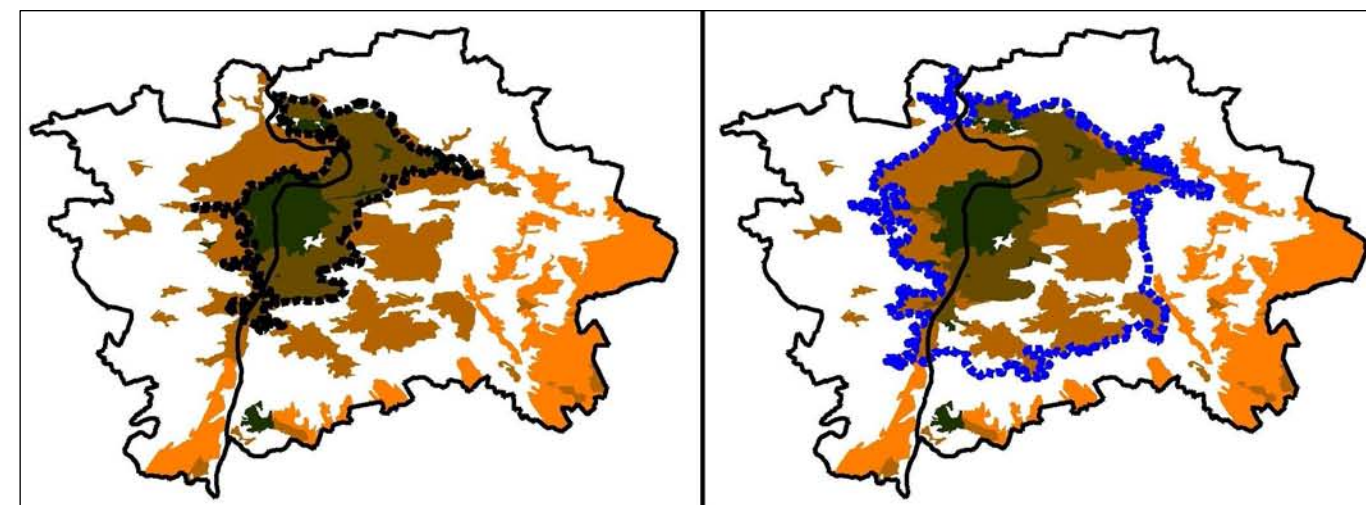
**Zúžený pohledový horizont I.** historického jádra tvoří bezprostředně viditelná **pražská kotlina**, která zahrnuje území viditelné z významných vyhlídkových míst PPR. Tuto vnitřní nejvýrazněji viditelnou oblast o poloměru zhruba 1,5 km vymezují morfologicky Letenské svahy, Hradčany, Petřín a ostrohy Mrázovka, Paví vrch, Vyšehrad, návrší Vinohrad s Riegrovými sady a Vítkov. Oblast zůstává otevřená ve směru řeky severovýchodně do oblasti Vltavského meandru přes Holešovice a Libeň do Kobylis, na sídliště Ďáblice a Prosek, do Vysočan a Hloubětína. Jižním směrem se otevírá tato „jádrová oblast“ skrze Bráník do Chuchle a Lahovic až na Zbraslav. Neohraničená též zůstává Pražská kotlina s průměty několika horizontů na východě mezi Vítkovem a Vyšehradem. Veduty v pozadí tvoří část Žižkova a Vršovic, Michle, Nusle. Na jihu jsou ukončeny hranou pankrácké pláně nad Jižní spojkou a Kavčími horami.

Z historického jádra jsou kromě Pražské kotliny výrazně viditelné tzv. **pohledově exponované lokality**, které se z centra vizuálně uplatňují díky své jedinečné poloze navzdory poměrně značné vzdálenosti, která často přesahuje zmíněný rozsah krajinné veduty o průměru 8 km. Jsou to lokality: Salabka a Velká skála, Šutka, Ládví, Prosecké skály, Klíčov, Bažantnice a Hutě, Vítkov, Bohdalec, Kavčí hory, Bránický lom, Přírodní památka U bránického pivovaru, Komořany – Krupná, Dívčí hrady a Vidoule.

**Širší pohledový horizont I.** se v místních podmínkách okolo Pražské kotliny rozprostírá přibližně ve vzdálenostech od 3 km v případě Smíchova až do 8 km na svazích pod Prosekem. Zahrnuje od severu trojské svahy, Kobylisy, Libeň a značnou část Vysočan. Na východě pak Žižkov až po Nákladové nádraží, část Vinohrad a Vršovic, Michli a Nusle. Na jihovýchodě je vymezen pankráckou plání až k terénní hraně nad Jižní spojkou a volně otevřený jižní konec je pocitově ohraničen Barrandovskými a Bránickými skalami.

**Pohledový horizont II.** určený rozsahem viditelnosti z míst situovaných v Pražské památkové rezervaci a míst v jejím ochranném pásmu zahrnuje širší okruh krajinných vedut, které se ve víceméně spojitým prstenci objevují nad pohledovým horizontem I. Výrazně kompaktní je tento druhý horizont zejména v levobřežní části Prahy, kde sahá na severu od svahů Sedlce a ostrohu Baba do trojské kotliny, Bubence a Holešovic. Na západě zaujímá plochu celých Dejvic až k Liboci a Veleslavínu, větší část Břevnova, Smíchova, Jinonic a končí vedutou sídliště Barrandov. Jižní okraj je neuzavřený a nivou Vltavy umožňuje průhled do Chuchle a dále až ke Zbraslavi. Pravý břeh Vltavy nabízí svou mírnější morfologií plynulejší sled většího množství vedut. Jsou to od jihovýchodu svahy sídliště Kamýk, Lhotka a Novodvorská. Zvláště výrazná je zelená vyvýšenina Kunratického lesa navazující na rozsáhlý horizont tvořený sídlišti Roztyly, Spořilov, Chodov, Košík a Háje až po nádrž Hostivař. Na ně navazuje menší celek Horní Měcholupy a Petrovice. Východní část pohledového horizontu II. představuje velkou část Vinohrad, Vršovic a Žižkova, Strašnice, Malešice a menší díl Hostivaře. Nejvzdálenější dosah druhého horizontu představuje na severovýchodě situovaná oblast Jarova, Vysočan, Hloubětína, Černého mostu, část Proseku a Kbely. V mapových podkladech lze vysledovat, že pomyslné linie ohraničující jednotlivé konvizační celky se často překrývají s ohraničením konkrétních viditelných oblastí nebo s linií pohledových horizontů, což lze považovat za jejich dílčí potvrzení. Je to dáno skutečností, že vymezení uvedených krajinných celků je dáno převážně morfologií terénu.

Za dobré viditelnosti jsou při pohledu z památkové rezervace a jejího ochranného pásma patrné též vzdálenější polohy od severu v lokalitách Housle (Lysolaje), dále svahy nad Jenerálkou a sídliště Dědina. Na západě to jsou Řepy, Velká Ohrada a svahy západně od Holyně. Na jihu pak Zbraslav, přírodní památka Šance u Závisti a Točná. Ve východní části Prahy vyvýšené plošiny mezi Kolovraty a Nedvězím, svahy nad Podleským rybníkem, lokalita Na Březinách (Hájek) a západní výběžek Xaverovského háje.



### LEGENDA:

- pražská kotlina a lokality pohledově exponované z PPR
- oblasti viditelné z PPR a OP PPR
- oblasti viditelné z OP PPR a pohledově exponované lokality viditelné z PPR a OP PPR
- vzdálená území viditelná z PPR a OP PPR
- 1. pohledový horizont
- ..... 2. pohledový horizont

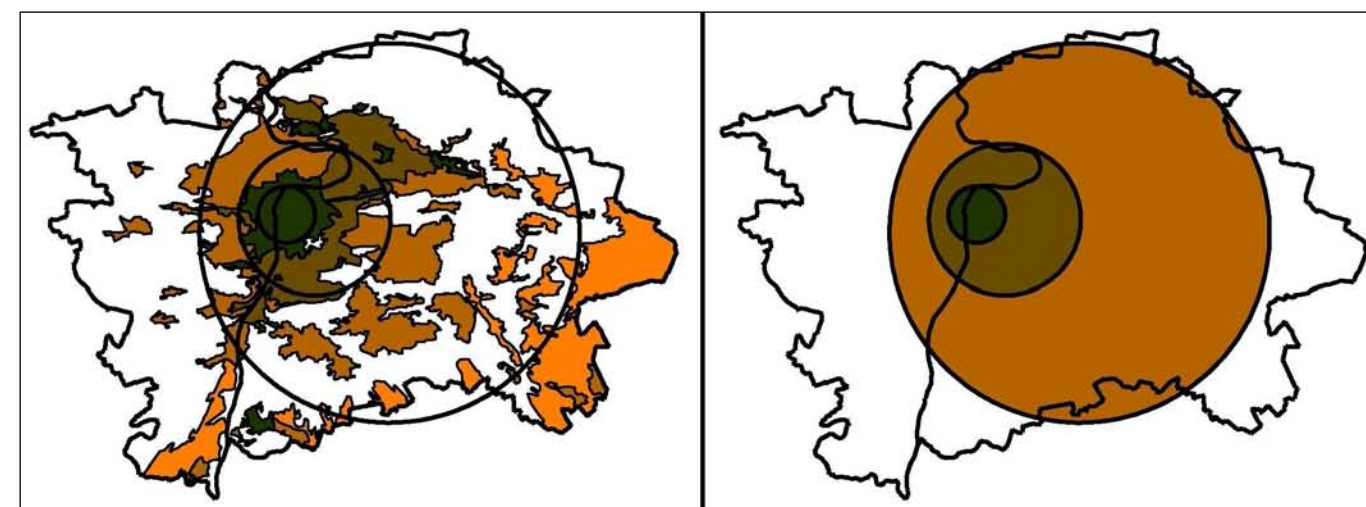
Pohledový horizont I. a pohledový horizont II. ▲

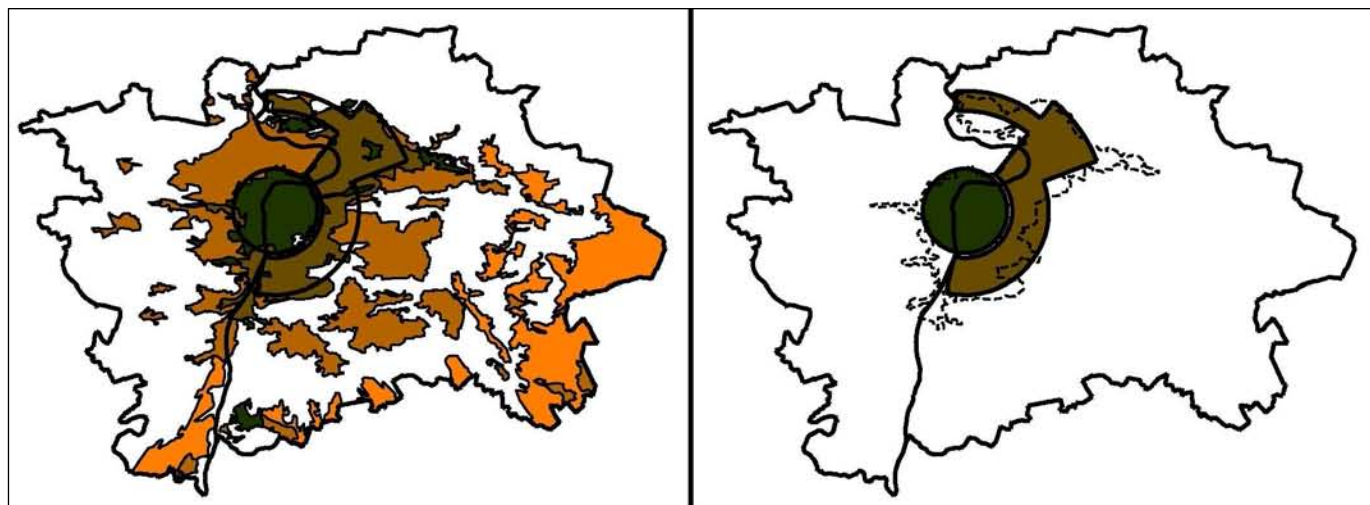
Porovnáním výsledků viditelnosti se zmíněnou hierarchií konvizačních celků, konvizačních krajinných vedut a supervizačních celků (podle LÖW) zjistíme, že obvyklý rozsah oblasti pozorovatelné ze samotného městského jádra je v případě Prahy velmi kompaktní. Tuto plochu lze ztotožnit s pojmem Pražská kotlina. Nachází se přibližně v rozmezí kružnice o poloměru 1,5 km (respektive o průměru 3 km), za jejíž hranicí je takto vymezený konvizační celek ohraničen prstencem konvizačních krajinných vedut. Výjimečně viditelnost z jádra zasahuje až do vzdálenosti cca 4 km od těžiště PPR, jako je tomu v případě hřbetu Vítkova.

### Závěrečná zobecnění

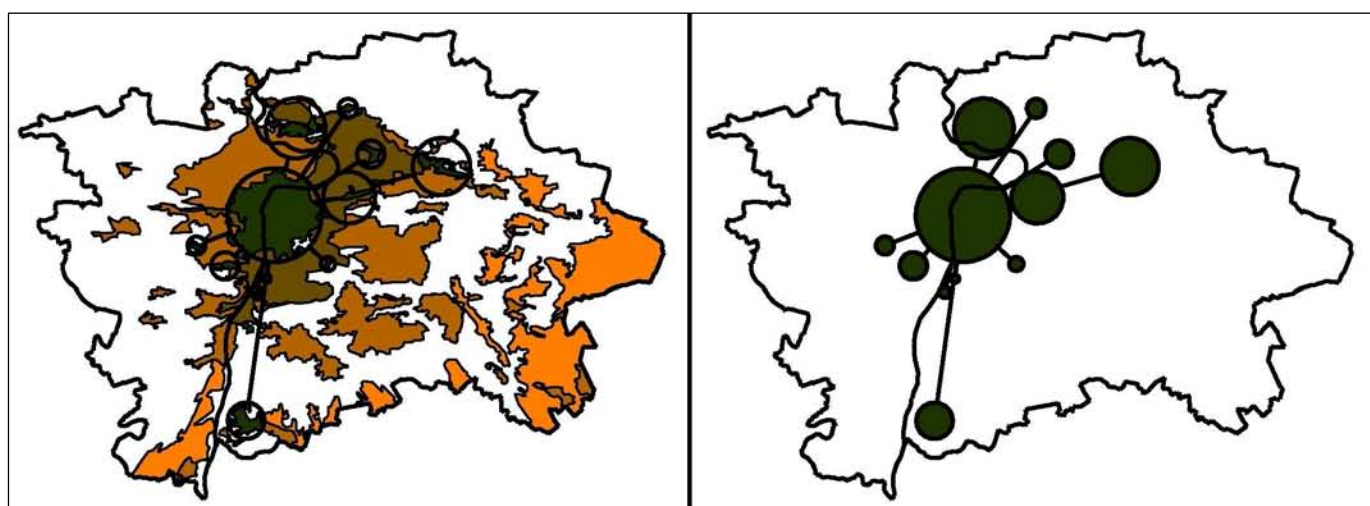
Z výsledků vypočtené viditelnosti je možno odvodit určitá specifika, která se týkají území Prahy a jsou dána její charakteristickou morfologií i způsobem zástavby v historickém jádru a jeho okolí. Je zřejmé, že pohledový horizont historického jádra města není pravidelně koncentrický a oblasti viditelné z centra jsou na území Prahy umístěny z větší části na východě od toku Vltavy. To je dáno skutečností, že svahy nad vltavskou nivou jsou v této části Prahy méně strmé. Poskytují tak větší možnosti rozhledu než strmější návrší na západním břehu, která pražskou kotlinu pohledově více uzavírají.

Excentrické rozložení lokalit viditelných z PPR a ochranného pásma PPR – poloměr 1,5 km, 4 km a 10 km ▼





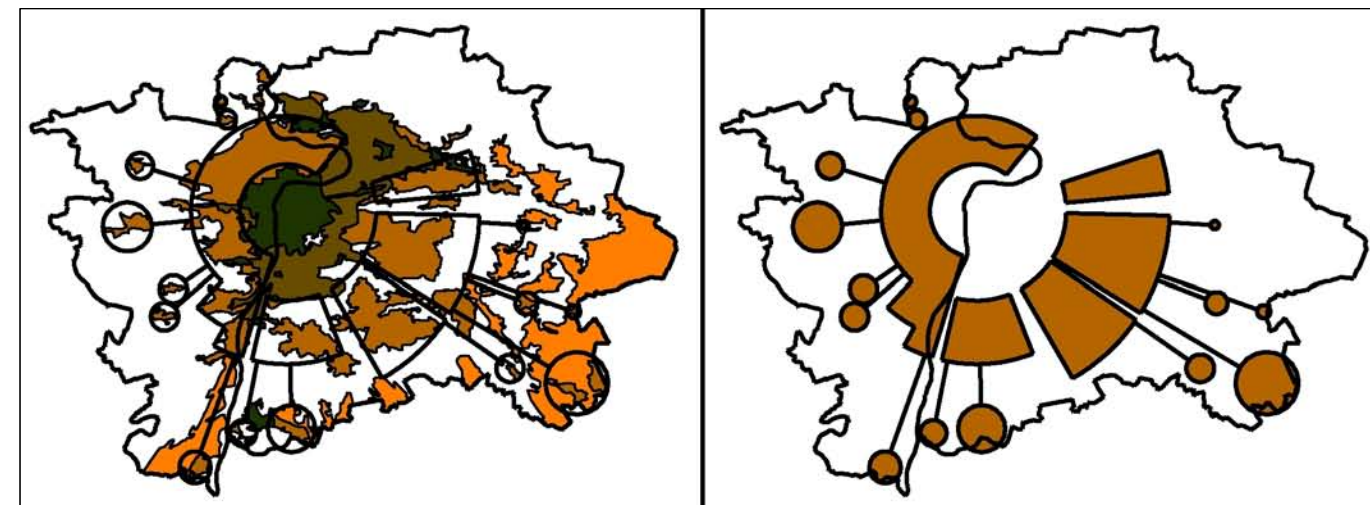
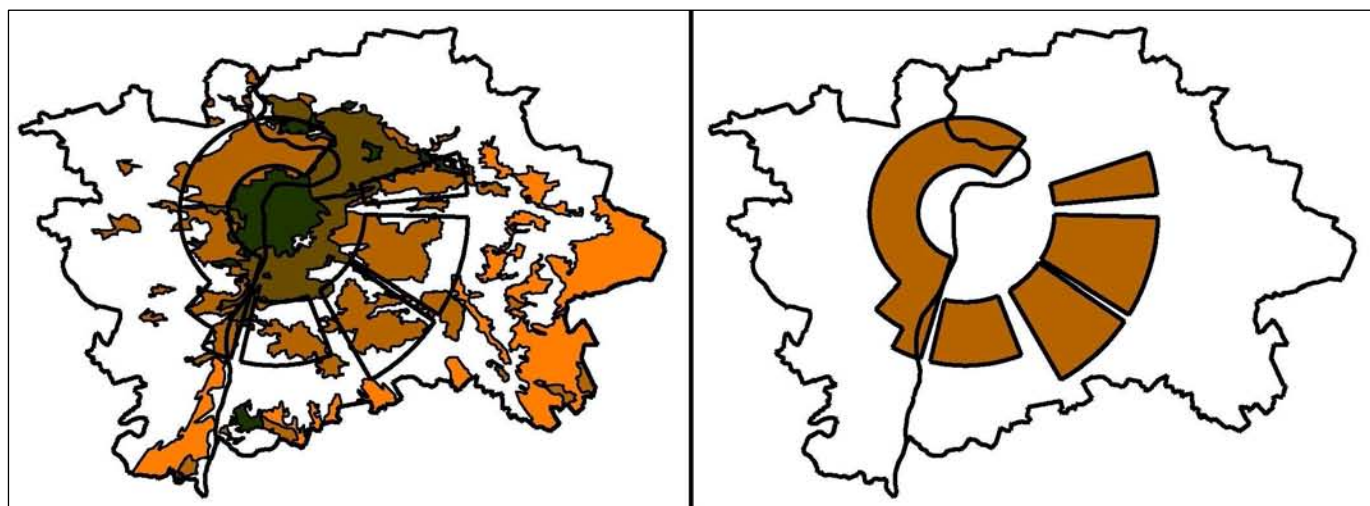
Pražská kotlina a rozšířený pohledový horizont PPR spolu tvoří oblast pohledového horizontu I. (čárkovaně) ▲



Lokality pohledově exponované z PPR ▲

Území, které nelze považovat za přímou součást Pražské kotliny, avšak výrazně s ní pohledově souvisí, považujeme za širší pohledový horizont historického jádra. Výrazně se tento pohledový plán otevírá na severu trojskými svahy, dále pak na severovýchodě přes Kobylisy, Libeň a značnou část Vysočan. Od východu pak tento horizont tvoří souvislý prstenec od Žižkova přes Vinohrady, Vršovice, Michli a Nusle na jihovýchod k pankrácké pláni až k terénní a končí Bránickými skalami. Tato oblast s Pražskou kotlinou tvoří hranici Pohledového horizontu I.

Oblastí viditelná z OP PPR ▼



Lokality pohledově exponované z PPR a jejího ochranného pásma ▲

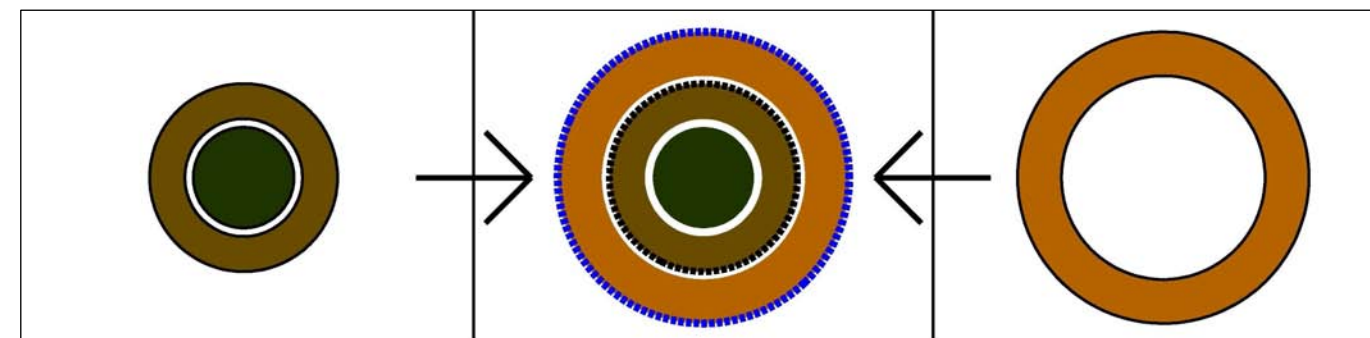
Pražská kotlina má výraznou pohledovou vazbu na některá odlehlejší území, která jsou navzdory své vzdálenosti z centra velmi dobře viditelná. Vytvářejí tak síť lokalit pohledově exponovaných při pohledu z PPR. Představují je jednak výrazné skalní ostrohy nad říční nivou (Dívčí Hrady) nebo výrazná izolovaná návrší (Bohdalec). Zvláště vzdálenou lokalitou, která je s centrem pohledově výrazně spojena průhledem skrze říční nivu k jihu, jsou Komořany-Krupná. Další z těchto z historického jádra pohledově exponovaných míst se nacházejí přibližně do 10 km od stanoveného těžiště PPR.

Při pohledech z vyhlídkových bodů ochranného pásma PPR vytvářejí viditelné oblasti okolo historického jádra prstenec, který není s oblastí pražské kotliny soustředný a vychyluje se směrem východním. Výrazně souvislý je na levém břehu Vltavy, kde je tvořen pásem návrší od Barrandova přes Dívčí hrady, Paví vrch, Petřín a ostroh Hradčan na Letnou. Na břehu pravém směrem východním se jedná o horizont, jehož kontinuita není v porovnání s levobřežním úplná. Obzor se zde rozpadá na samostatnější celky navzájem oddělené údolními zářezy. Jsou to zhruba tyto čtyři oblasti: na severovýchodě Hloubětín s Černým mostem, na východě Vinohrady, Strašnice a Malešice se Zahradním Městem, na jihovýchodě Jižní Město a na jihu sídliště Krč, Lhotka, Kamýk a Novodvorská.

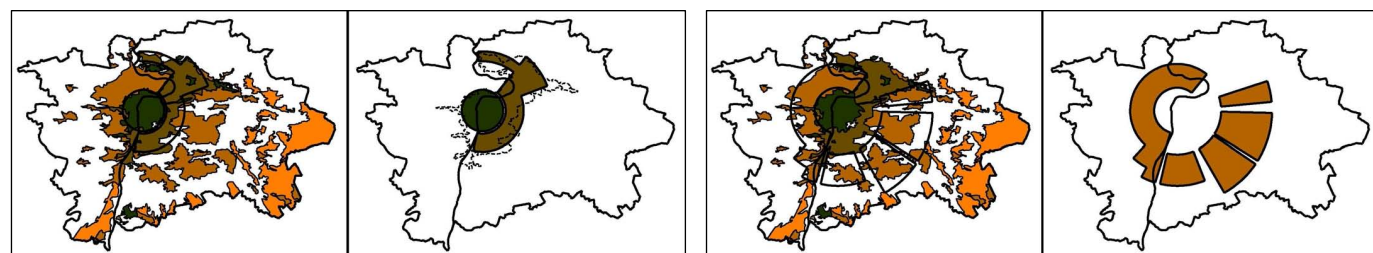
Podobně jako v případě vyhlídkových bodů Pražské kotliny mají i vyhlídkové body v ochranném pásmu PPR své vizuální protipóly ve vzdálenějších polohách na okraji Prahy. Tato místa označujeme jako vzdálená pohledově exponovaná lokality viditelné z PPR a jejího ochranného pásma. Nalezeno bylo takových lokalit celkem 13 a jsou spíše než izolovanými terénními vyvýšeninami tvořeny převážně táhlými návršími a svažítými plochami polí. Jejich vzdálenost od těžiště PPR většinou výrazně přesahuje 10 km. V oblasti katastru Klánovice se dokonce přibližuje hranici 20 km, která je považována za mezní poloměr ohraničení supervizuálního krajinného celku (LÖW).

Dvoustupňové členění pohledového horizontu Památkové rezervace v hlavním městě Praze lze schematicky demonstrovat jako koncentrické vrstvení dvou pohledových plánů. Ten vnitřní je tvořen oblastmi viditelnými z PPR (zúžený a širší pohledový horizont I.) a vnější pohledový plán vytvářejí oblastmi viditelné z OP PPR.

Sloučení oblastí viditelných z PPR s oblastmi viditelnými z OP PPR ▼

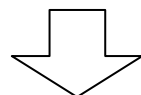


LEGENDA:  
 ■■ pražská kotlina  
 ■■■■■ oblasti viditelné z PPR a OP PPR (rozšířený pohledový horizont PPR)  
 ■■■■■ oblasti viditelné z OP PPR (konvizuální krajinné veduty PPR a OP PPR)  
 ■■■■■ 1. pohledový horizont  
 ■■■■■ 2. pohledový horizont

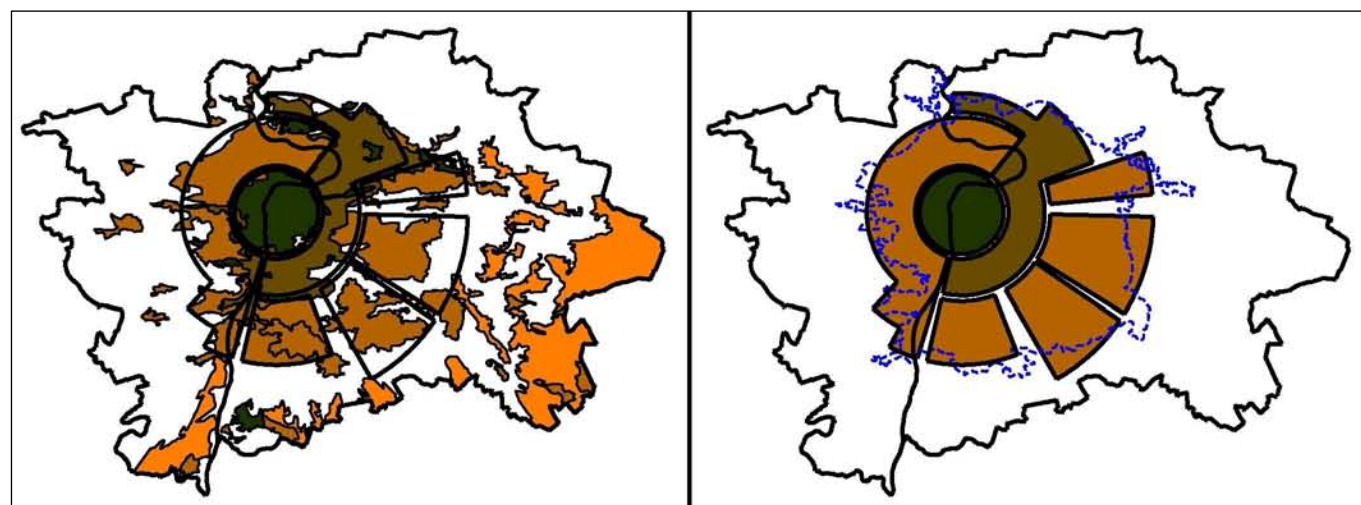


▲ Území viditelné z PPR (pohledový horizont I.)

Území viditelné z OP PPR ▲



Společný celek ohraničený pohledovým horizontem II. ▼



Sloučením oblastí ležících v rámci Pohledového horizontu I. s viditelností z vyhlídkových bodů v ochranném pásmu PPR jsme stanovili soubor území, které jsou souhrnně ohraničeny Pohledovým horizontem II. Takto vymezené hranice viditelnosti v pražských poměrech kolísají svou vzdáleností od stanoveného středu v rozmezí od cca 3 km na západním břehu řeky do 10,5 km na východě.

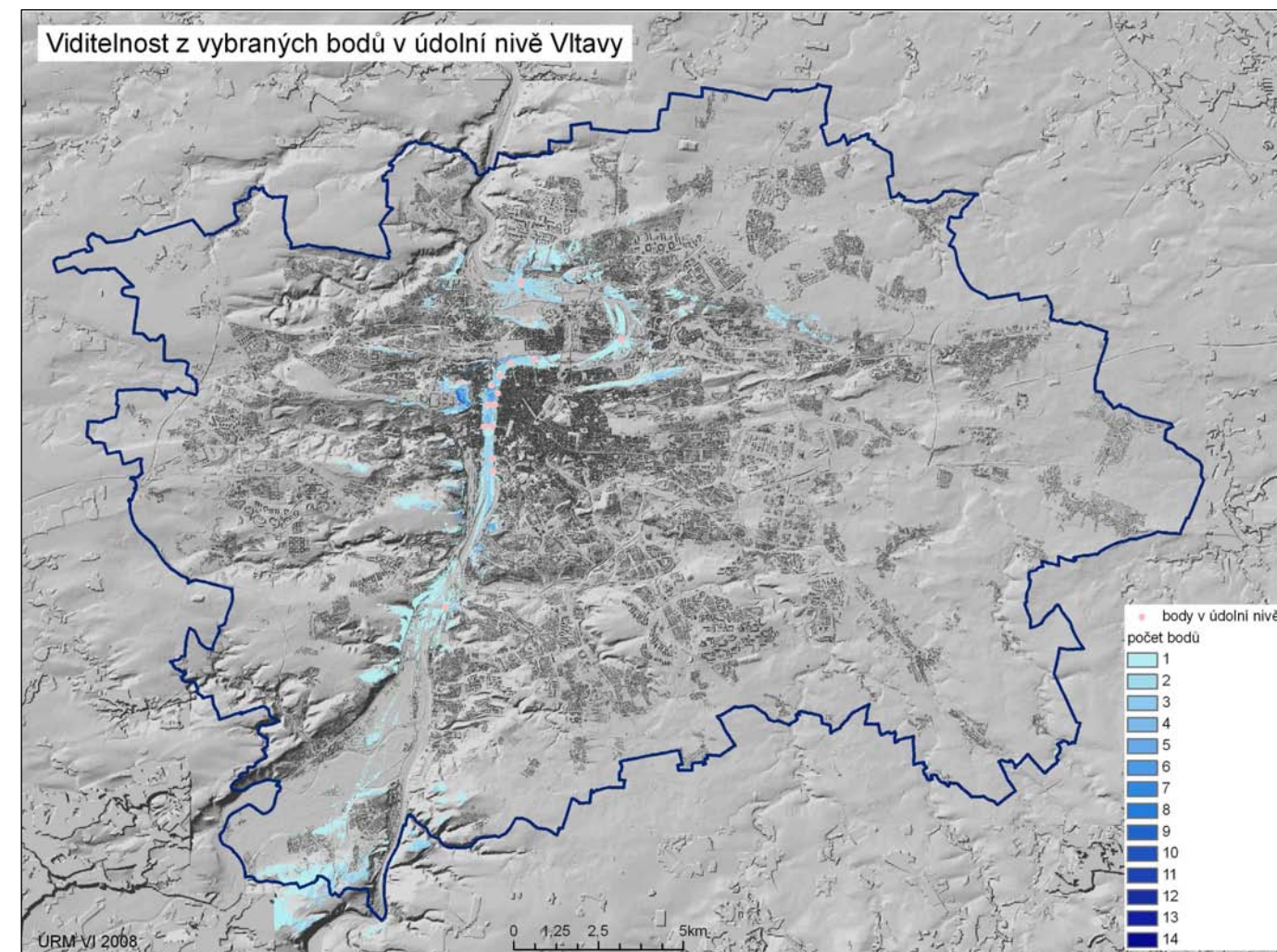
#### Další možnosti využití

- Pohledový horizont historického jádra z vltavské a berounské nivy  
Zásadní význam pro utváření města a jeho založení má kompoziční osa Vltavy a jejích přítoků. Vltava tvoří základní kompoziční osu města s průhledy, které by bylo významné sledovat podobně jako pohledové horizonty. Podobně by bylo užitečné zkoumat i vizuální působení území spojené se vstupy do města, případně v podrobnějším detailu i lokální pohledové významy.

Vliv Vltavy na utváření pražské krajiny - citováno podle LÖW: „Vltava je hydrografickou osou území a tvoří erozní bázi území. Její výrazné a hluboce zaříznuté údolí směru J-S přetíná napříč struktury barrandienských hornin. Proto jsou na údolních svazích časté skalní výchozy i rozsáhlá skalní defilé, mnohde zvýrazněná kamenolomy. V Pražské kotlině má vltavské údolí nesouměrný příčný profil s příkrým a vyšším levým svahem a mírnějšími a nižšími pravými svahy, kde jsou vyvinuty kvartérní říční terasy. Přítoky Vltavy a Berounky se zařezávají do podloží hornin a vytvářejí hluboká až kaňonovitá údolí se zvětšeným sklonem dna - Karlický potok, Švarčava, Radotínský potok, Dalejský potok, Šárecký potok, Únětický potok, Rokytky apod.“ (konec citátu podle LÖW). *Pozn.- Pohledové horizonty jsou stanoveny z pohledové úrovně pražské plošiny „zářezy potoků“ nejsou v podstatě vnímány.*

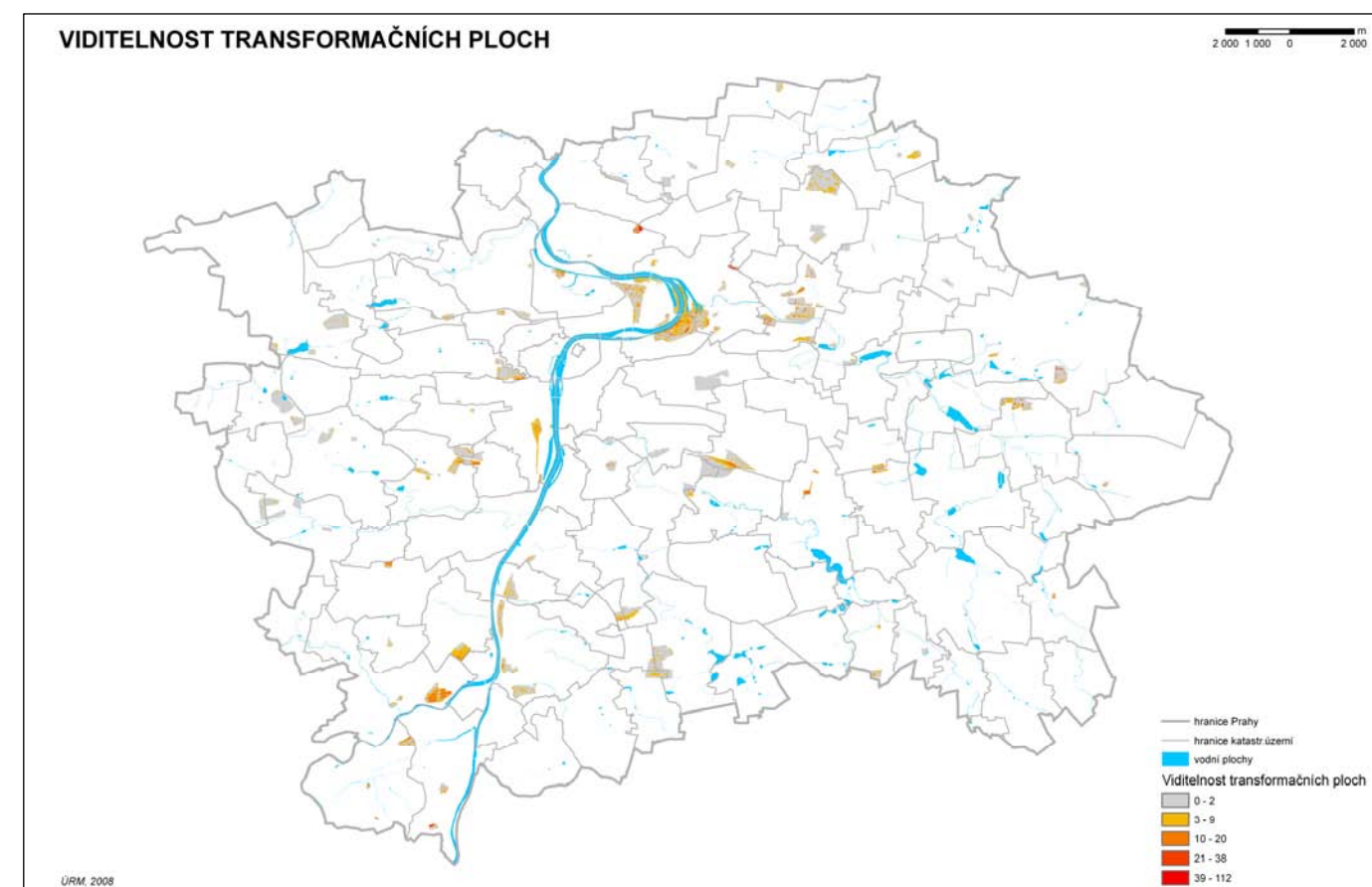
Při práci na ověřování pohledového horizontu historického jádra Prahy byla také zjišťována území, která vytvářejí rámec důležité městské ose – řekám Vltavě a Berounce, které ze své pozice v rámci morfologie pražské krajiny vytvářejí ohraničený koridor. Ze 16 vybraných významných vyhlídkových bodů, umístěných v údolní nivě byl zjištěn viditelný prostor čítající (3570718 pixelů - pracovní údaj) 14282872 m<sup>2</sup>, tj. cca 1430 ha. Vybrané body se nacházejí uvnitř nebo na hranici kompaktní části města; proto se ve výsledku neprojeví vizuálně významné svahy lemující Vltavu a Berounku při vstupu do Prahy i při jejím výtoku z Prahy. (Pozn. viditelný prostor – používáno ve smyslu přesného výsledku výpočtu viditelnosti bez promítnutí viditelnosti části objektu na celé budovy, části území na celou plochu.)

Jelikož však pohledový horizont vltavské a berounské nivy přesahuje rámec zadání pro jev č. 11 „Pohledový horizont historického jádra“ vyplývající z ÚAP, ponecháváme toto téma otevřené pro pozdější samostatné dopracování a interpretaci.



Viditelnost území z nivy Vltavy v historickém jádru ▲

Viditelnost transformačních ploch ▼



#### - Viditelnost transformačních ploch

Při rozhodování o budoucím rozvoji těchto ploch by bylo užitečné s pomocí 3D modelu Prahy simulovat rozličné výškové hladiny zástavby a opětovně posoudit viditelnost těchto lokalit, kdy bude brána pro celý objekt hodnota části objektu s viditelností z největšího počtu bodů.

#### - Viditelnost pohledově exponovaných svahů

Pro budoucí stavební rozvoj města považujeme za nesmírně významné výsledky výpočtu viditelnosti, která se týká vizuální expozice doposud nezastavěných svahů a návrší – zvláště těch, které se nacházejí v blízkosti historického jádra města.

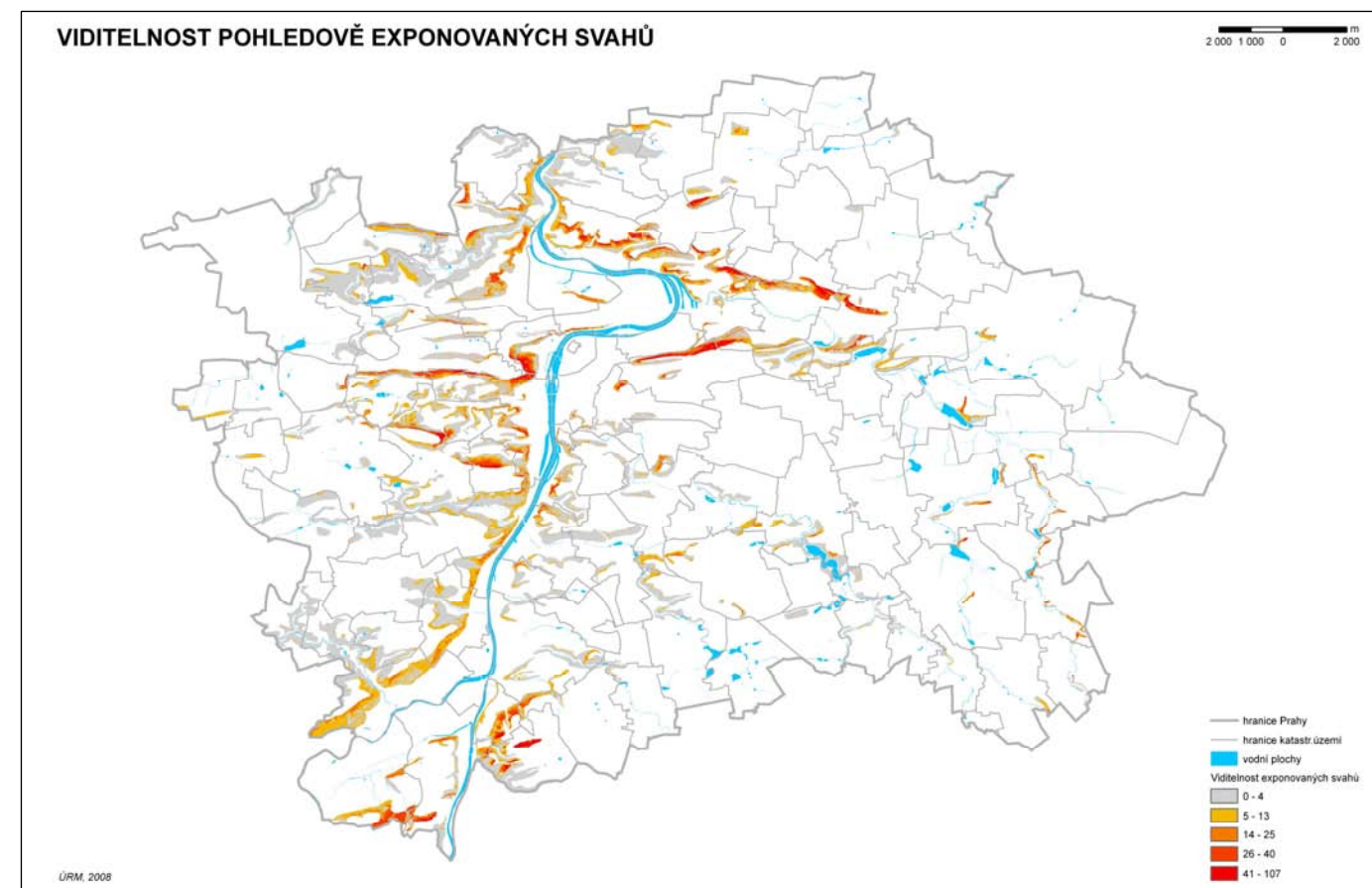
Již při posuzování pohledového horizontu PPR jsem zjistili, že silná pohledová vazba mezi historickým jádrem a některými částmi města není nutně odvozena od fyzické blízkosti a že významnou roli hraje specifické umístění daného území ve vyvýšené poloze. Především výše zmíněné lokality pohledově exponované z PPR představují bez výjimky zelené svahy a temena kopců eventuelně skalní výchozy.

Většina z nich je situována převážně nad zářezem údolí Vltavy a Berounky a jejich výrazná viditelnost je kromě nadmořské výšky dána možností průhledů podél řeky v severojižním směru. Jsou to směrem od jihu svahy na levém břehu Berounky nad Radotínem. Ty postupně přecházejí hřbetem nad Velkou a Malou Chuchlí do centra přes návrší Dívčí hrady, Paví vrch, Strahov a Petřín. Na pravém břehu Vltavy tvoří těmto svahům protipól návrší Komořany-Krupná, Přírodní památka Bránické skály, Podolský profil a ostroh Vyšehradu.

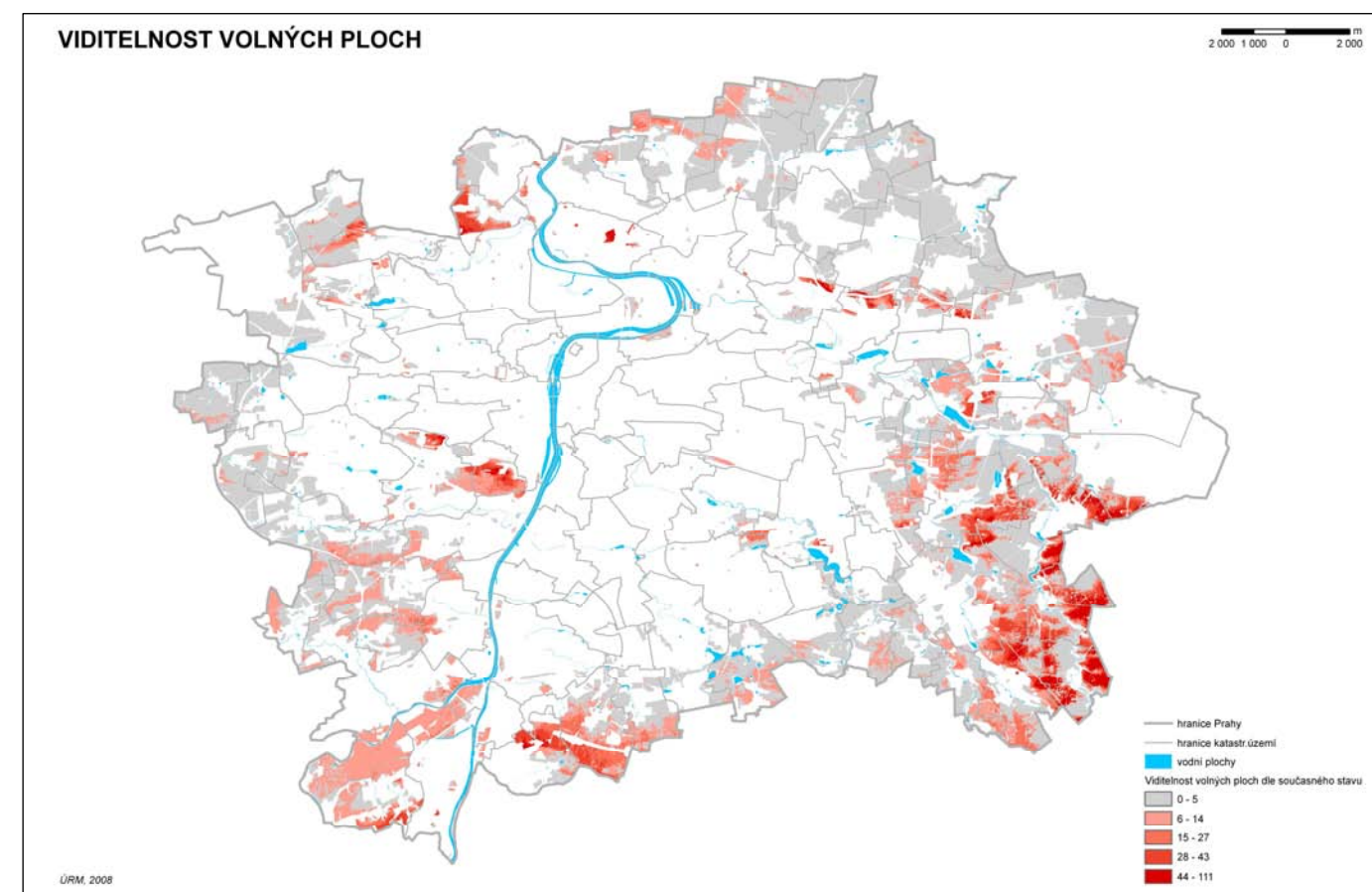
Výraznější odchylku od tohoto pravidla představuje na severojižní směr řeky kolmá orientace Košířského údolí lemovaného návršími okolo ulice Plzeňská (na severu Strahov, Hřebenky, Skalka, Vypich, Motolské skály, na jihu Mrázovka, Mravenčák, Vidoule). Východně od holešovického meandru situované svahy v okolí Pražského zlomu (na jihu od Vítkova přes Ohradu po Jarov a na severu od Kobylis, přes Prosek do Kbel) otevírají průhled východním směrem cca 10,5 km daleko od řeky a městského centra.

Pohledově exponované svahy se k řece přibližují opět v severní části Prahy, kde se Vltava vklínila mezi skály Troja, Bohnice a Zámky na pravém břehu a ostroh Baba s návrším Sedlce na protější straně.

#### Viditelnost pohledově exponovaných svahů ▼



Za zvláště pohledově citlivý považujeme táhlý hřeben na západním břehu Vltavy od Radotína přes Chuchli a rozsáhlé plochy návrší na Dívčích Hradech a na trojských svazích. Jedná se nejenom o místa významná z hlediska integrity vizuálních kvalit vltavského zářezu ale též o lokality se silným, celoměstsky významným rekreačním potenciálem.



#### Viditelnost volných ploch ▲

#### - Viditelnost volných ploch

Z výsledků je patrná souvislost mezi viditelnými volnými plochami a sídelní strukturou města. Převážná část těchto míst leží v okrajové oblasti města. Jsou to již jmenované lokality: na jihu Zbraslav a Točná, ve východní části Prahy vyvýšené plošiny mezi Kolovraty a Nedvězím, svahy nad Podleským rybníkem, lokalita Na Březinách (katastr Hájek) a západní výběžek Xaverovského háje. Převažují polohy táhlých návrší a svažitéch ploch polí, jejichž vzdálenost od těžiště PPR většinou výrazně přesahuje 10 km (u Klánovic dokonce až 20 km) – viz výše na str. 7. Většina těchto území leží na východě a jihovýchodě města.

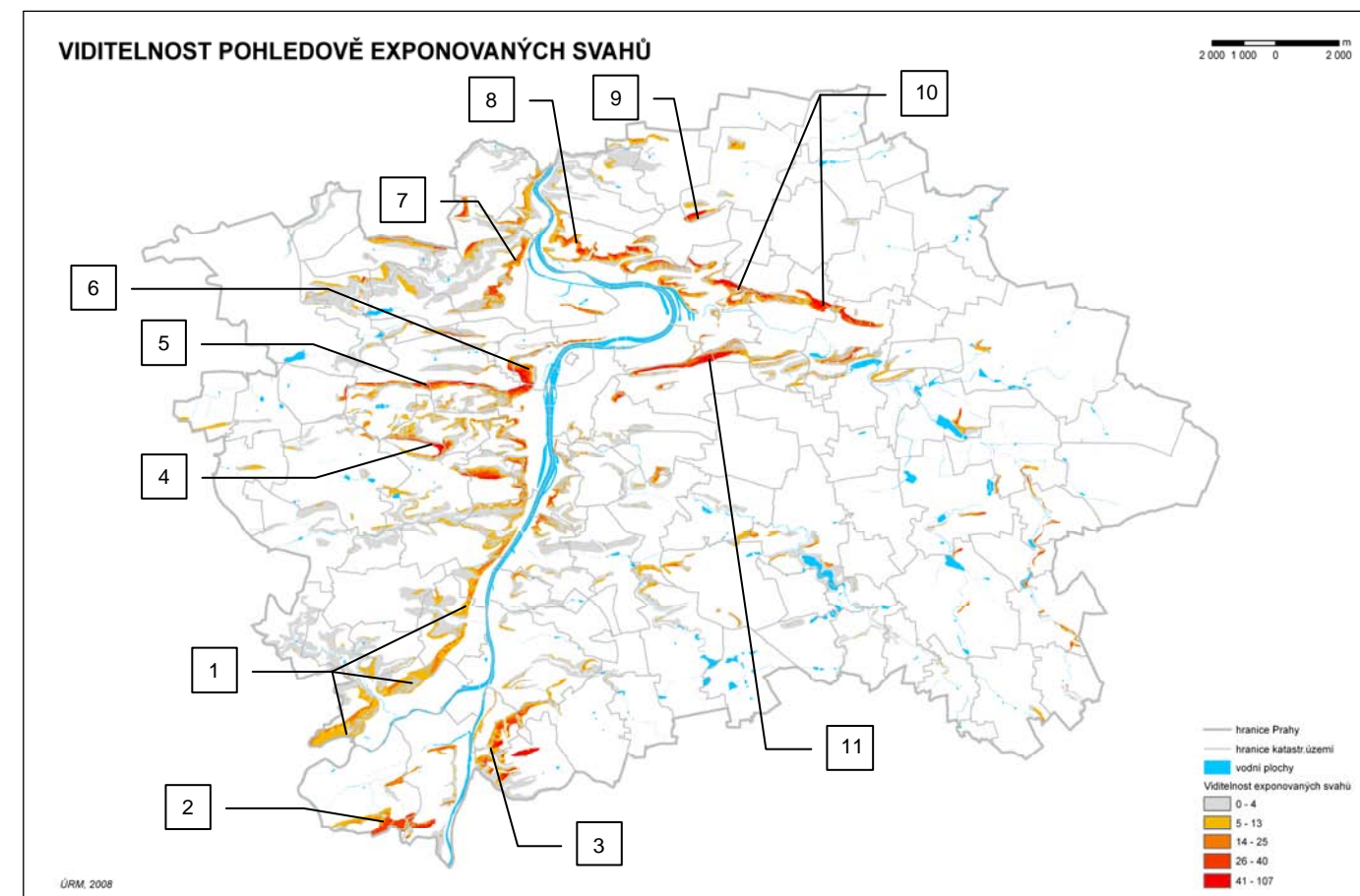
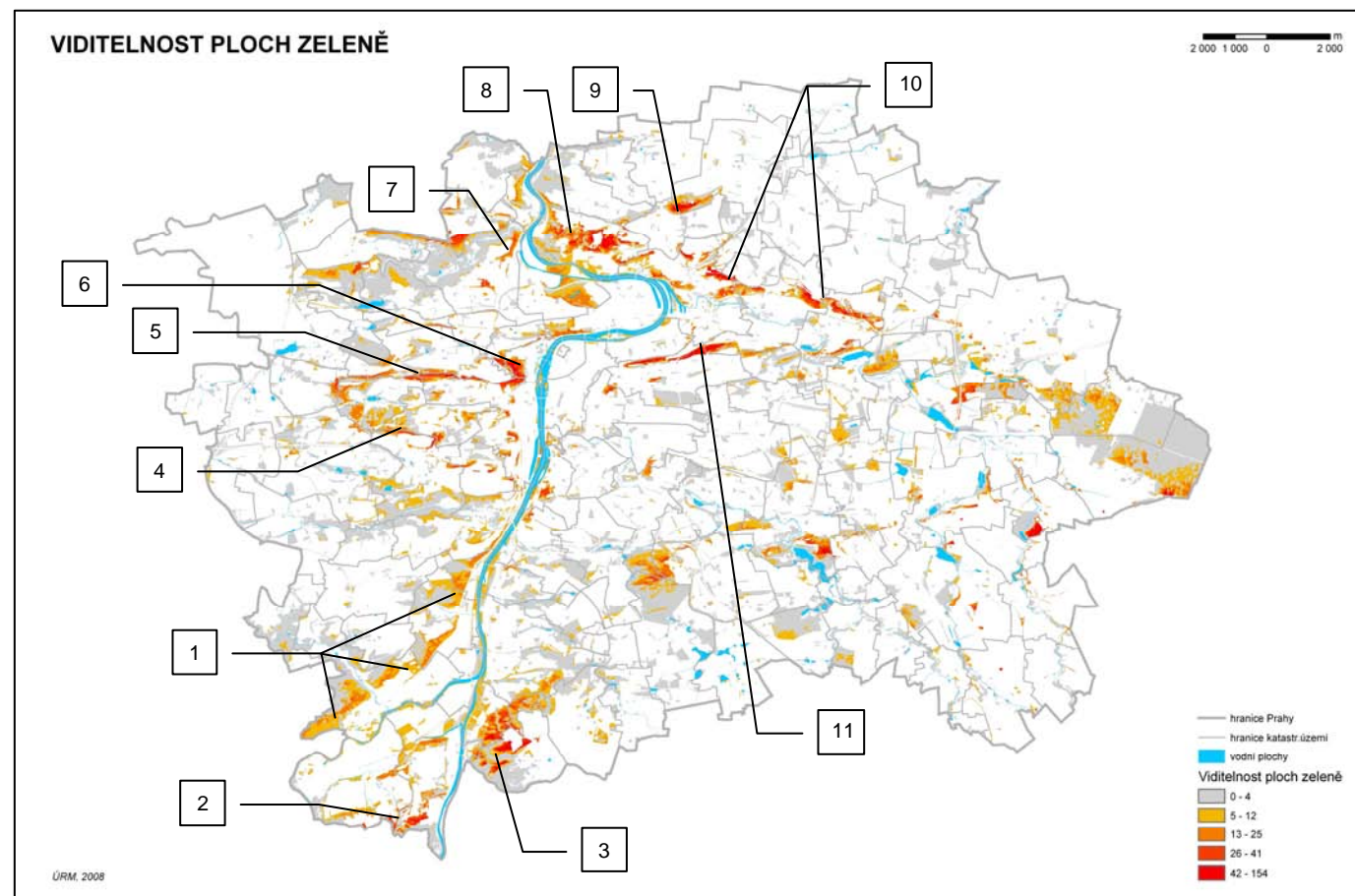
Výjimečně jsou mezi těmito volnými plochami oblasti ležící v lépe dostupných polohách blíže centru. Jedná se zejména o významnou rekreační oblast situovanou na temeni celoměstské přírodní dominanty Dívčích Hradů a lokalitu Velká Skála. Dále to jsou východní planiny táhnoucí se od Klíčova přes Kbely a Satalice k Horním Počernicím a na severu pak pole u Lysolají.

#### - Viditelnost zelených ploch

Zelené plochy výrazně viditelné z městského centra se do značné míry překrývají s plochami pohledově exponovaných svahů, jak byly popsány v příslušném odstavci výše. Porovnáním obou grafických výstupů lze zjistit, že se obě kategorie shodují zejména v následujících polohách:

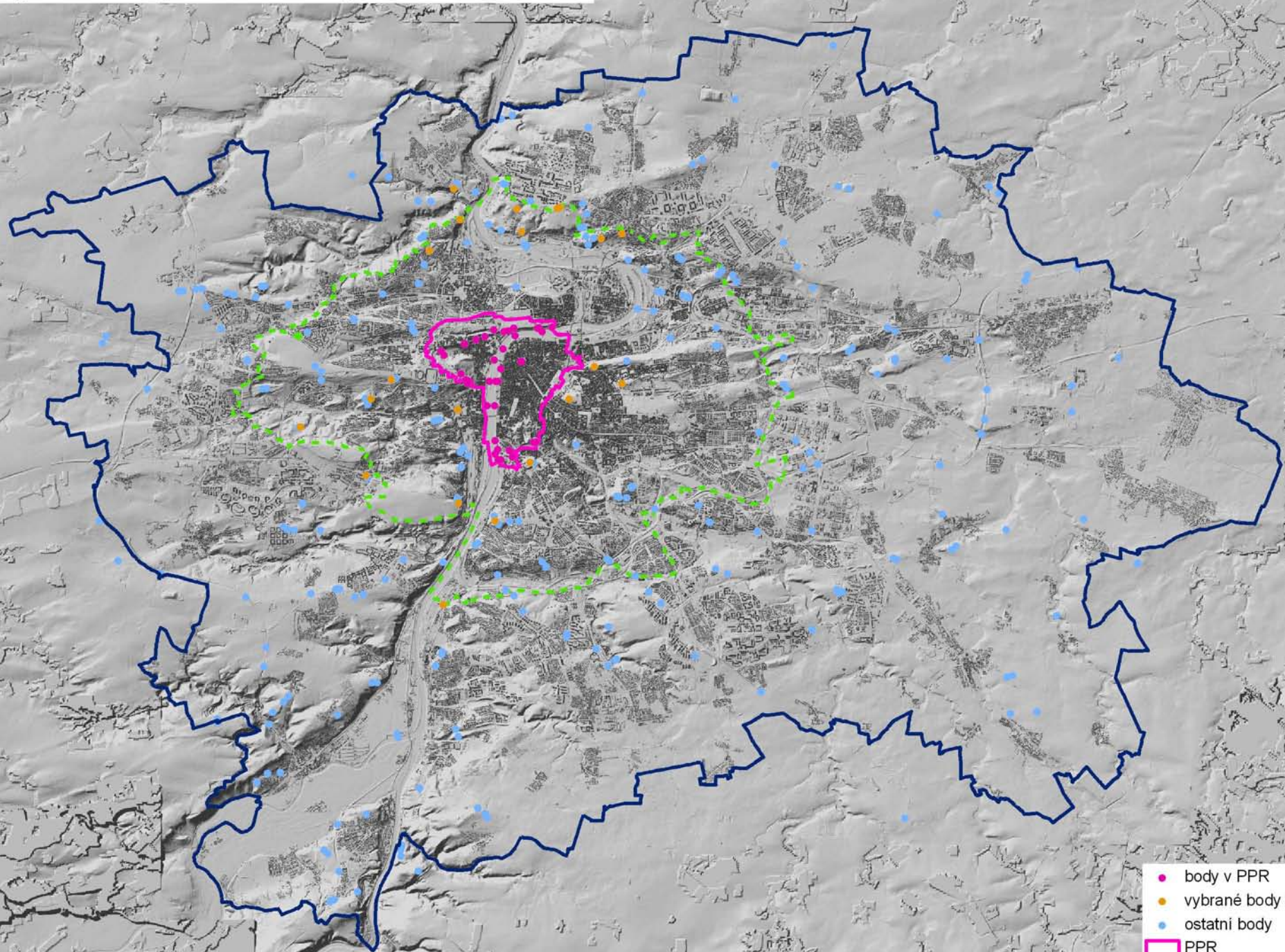
- 1) na jihu svahy nad Radotínem a Chuchlí (č. 1), Zbraslav (č. 2), Komořany-Krupná (č. 3)
- 2) na západě Vidoule (č. 4), zelené svahy pod Vypichem, Břevnovem, Strahovem (č. 5) a vrch Petřín (č. 6)
- 3) na severu návrší Baba (č. 7), trojské svahy (č. 8) a Ládví (č. 9)
- 4) na východě úbočí nad Libní, Vysočany a Hloubětínem (č. 10) a hřbet Vítkova (č. 11)

Pro budoucnost se jeví tyto lokality zvláště citlivě na zachování stávajícího charakteru, neboť představují nejenom charakteristický přírodní rámeček Prahy, nýbrž i potřebný prostor pro rekreační aktivity obyvatel z přilehlých, často hustě obydlených částí města.



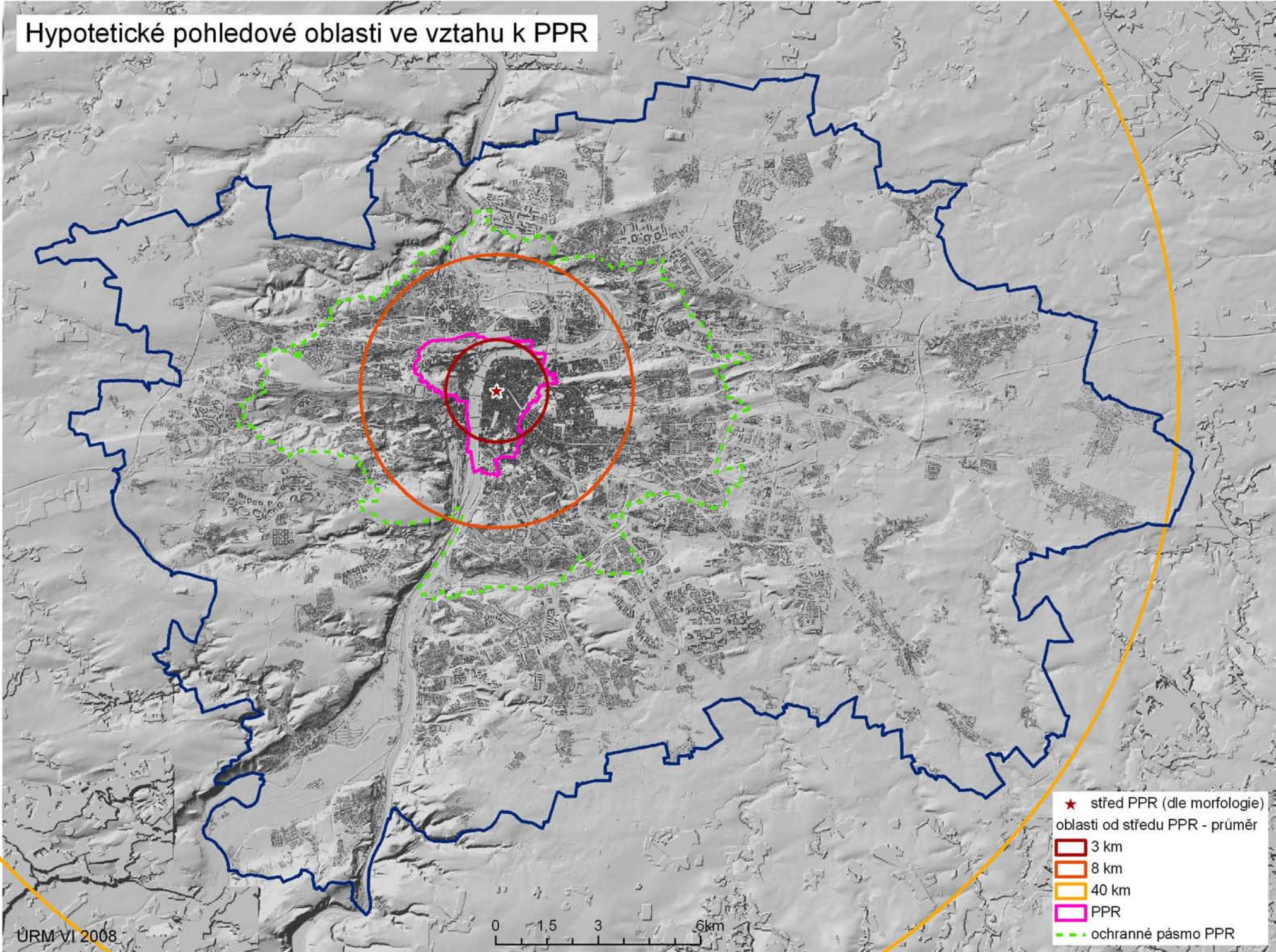
Srovnání viditelnosti ploch zeleně a pohledově exponovaných svahů; čísla (viz text) odkazují na totožné plochy ▲ ►

# Významné vyhlídkové body ve vztahu k PPR



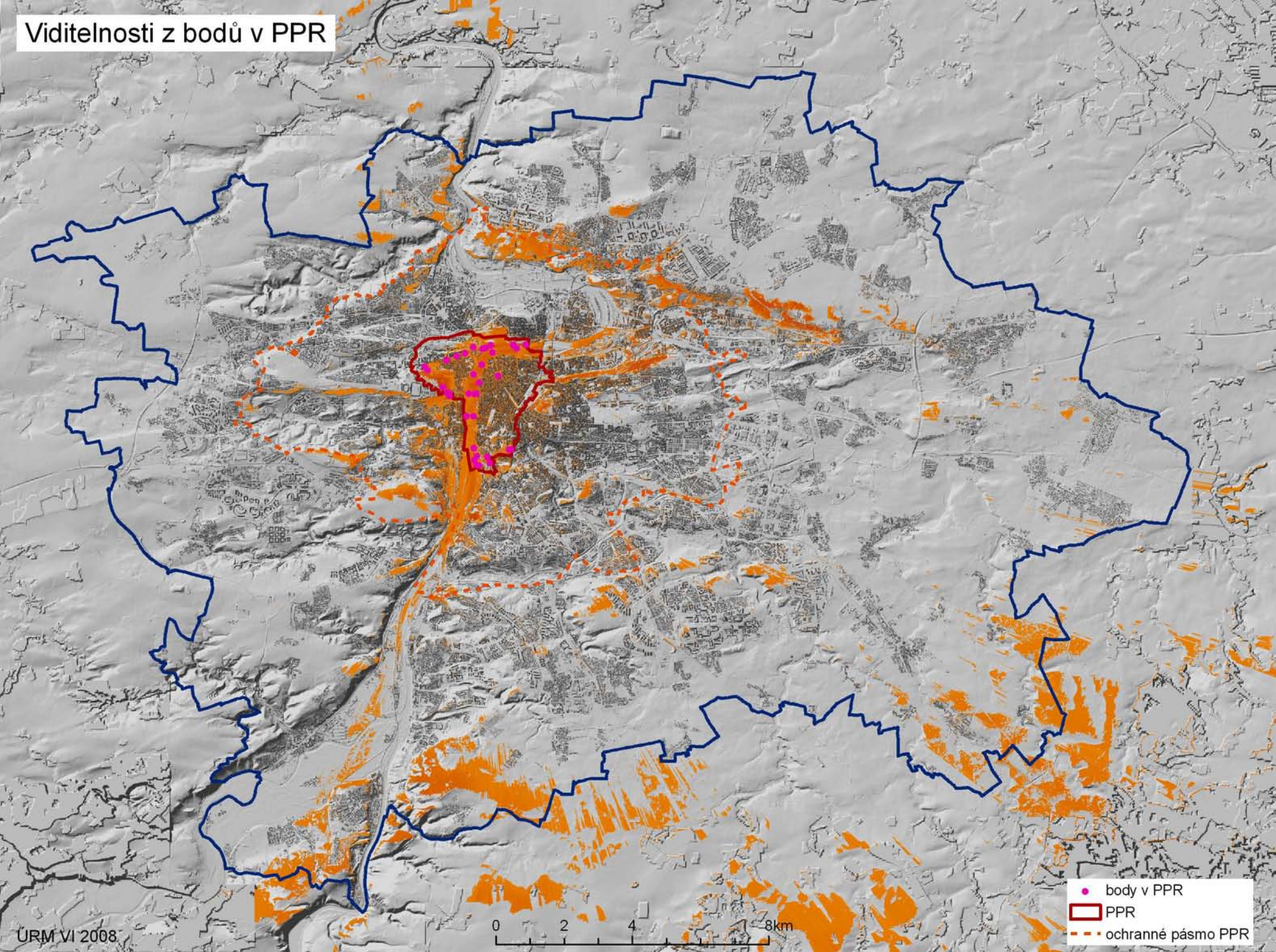
- body v PPR
- vybrané body v OP PPR
- ostatní body
- PPR
- ochranné pásmo PPR

# Hypotetické pohledové oblasti ve vztahu k PPR



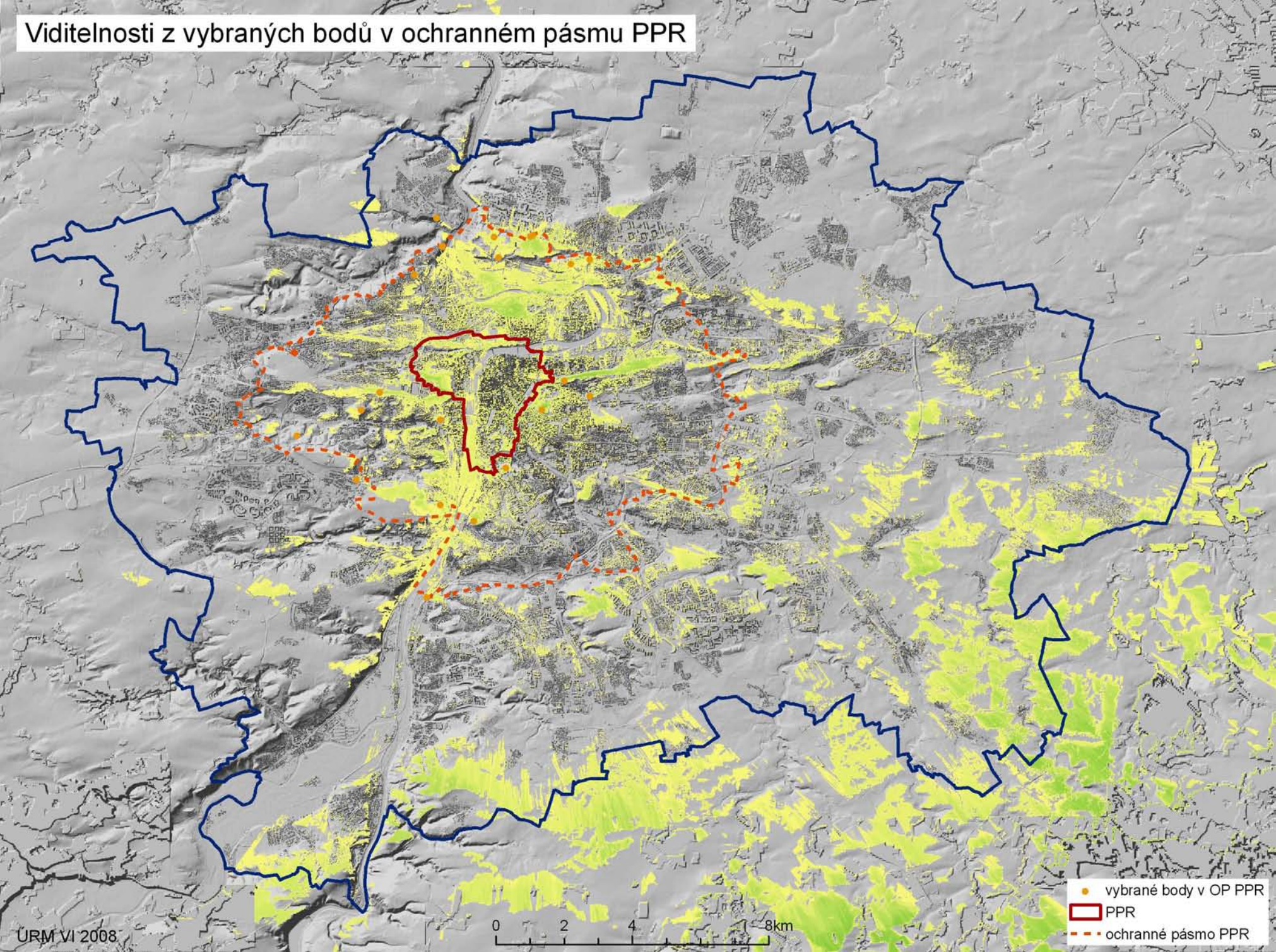
- ★ střed PPR (dle morfologie)
- oblasti od středu PPR - průměr
- 3 km
- 8 km
- 40 km
- PPR
- ochranné pásmo PPR

# Viditelnosti z bodů v PPR

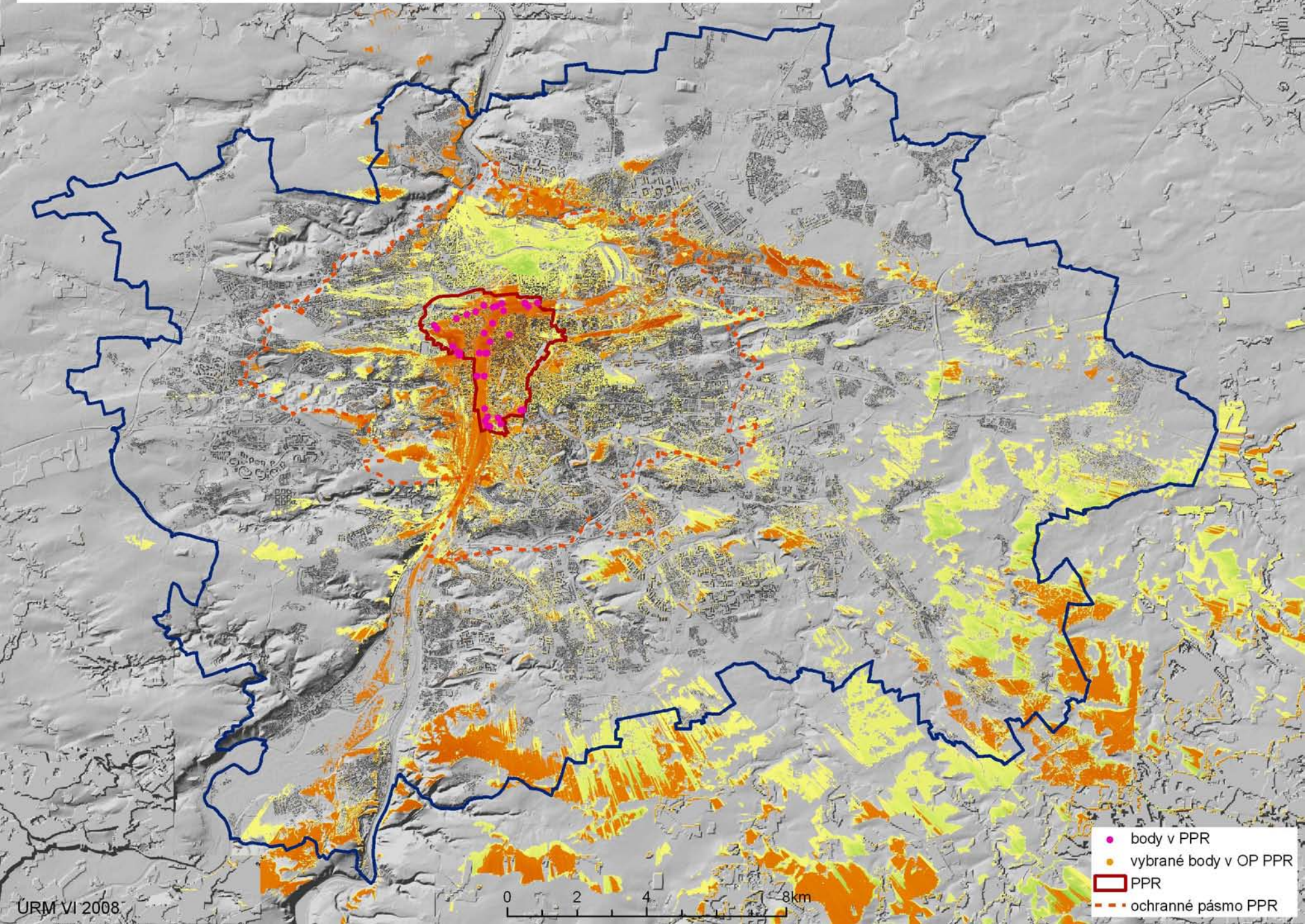


- body v PPR
- ▭ PPR
- - - ochranné pásmo PPR

# Viditelnosti z vybraných bodů v ochranném pásmu PPR

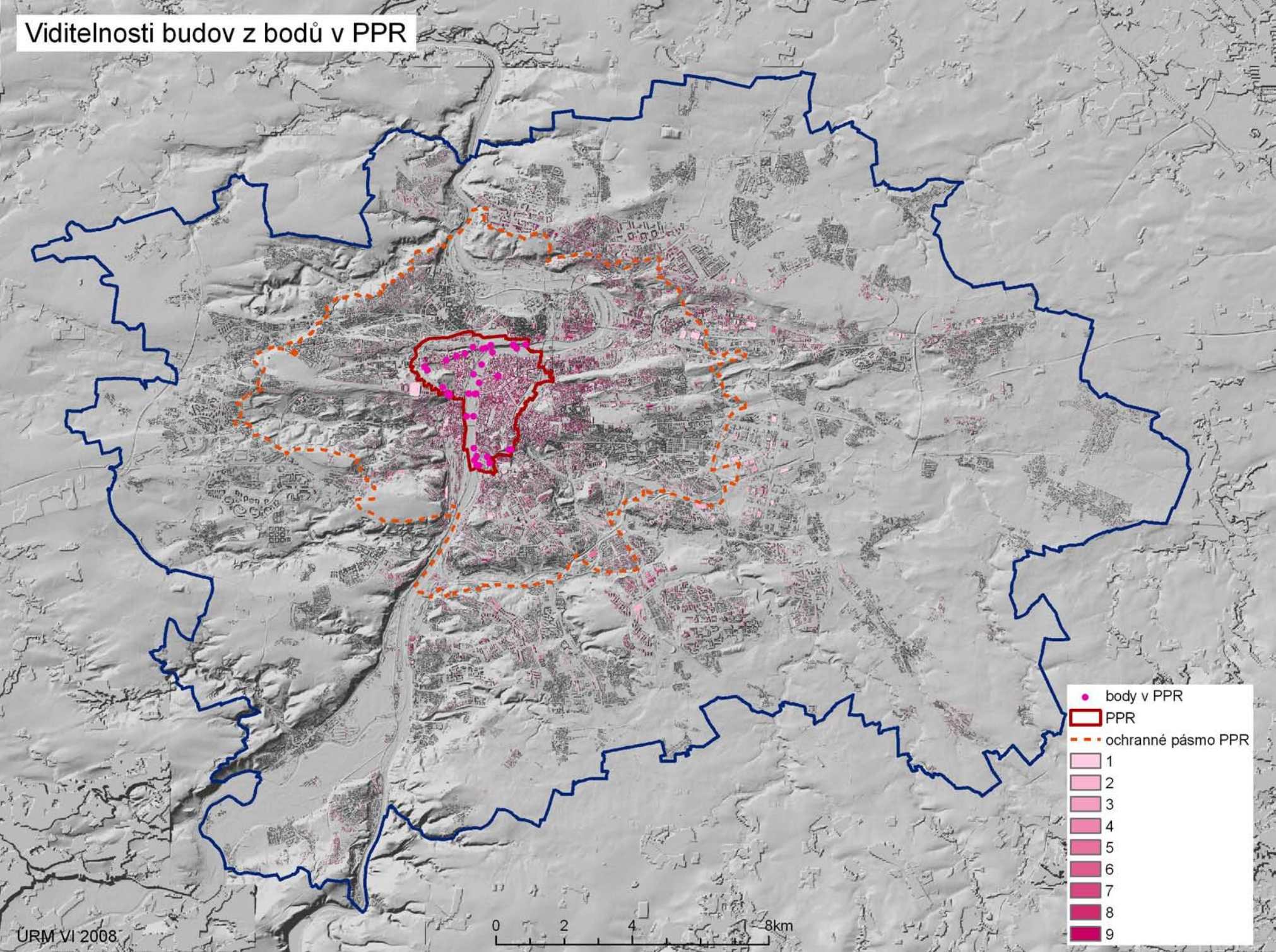


# Viditelnosti z vybraných bodů v ochranném pásmu PPR a v PPR



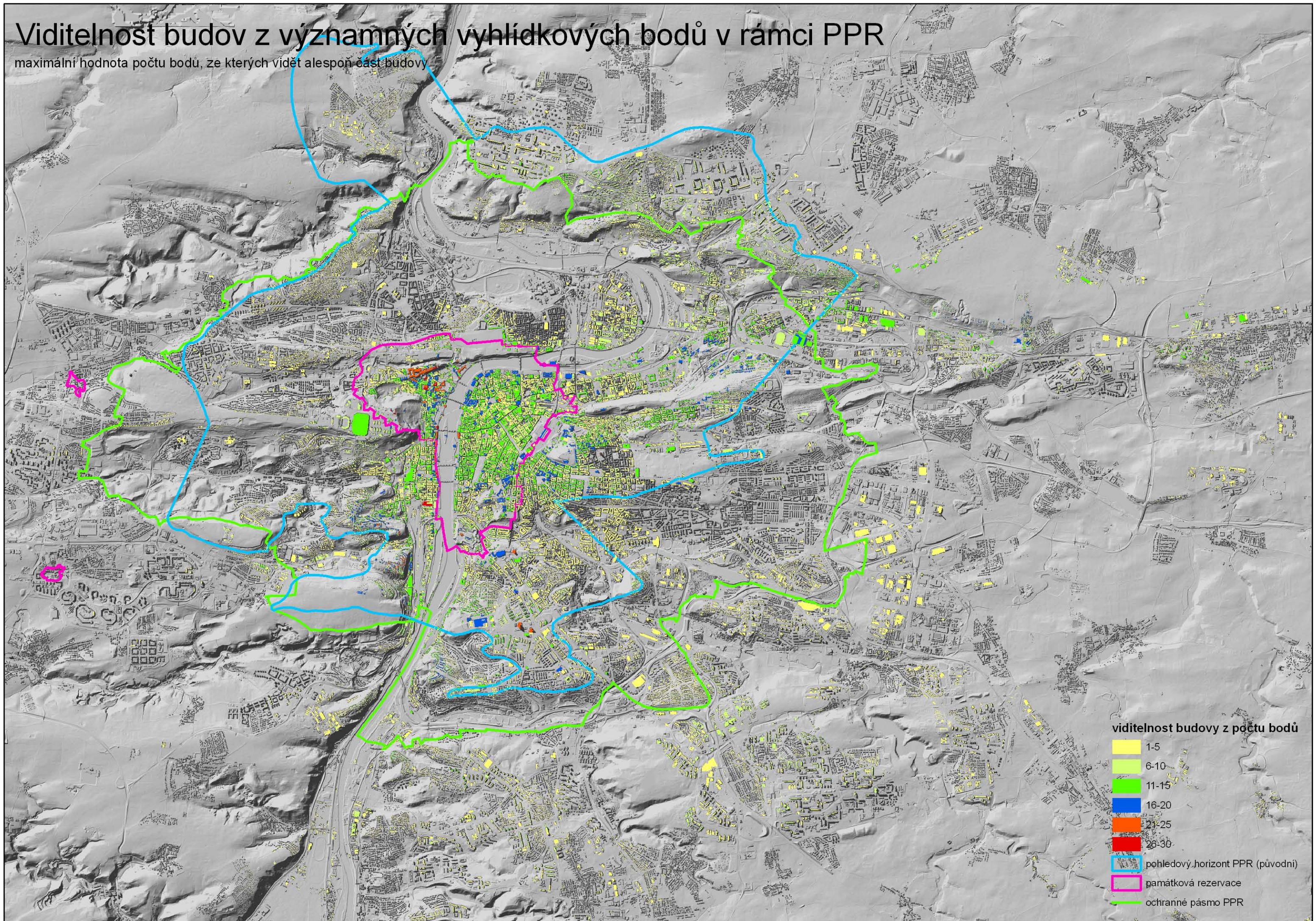
- body v PPR
- vybrané body v OP PPR
- ▭ PPR
- ochranné pásmo PPR

# Viditelnosti budov z bodů v PPR



# Viditelnost budov z významných vyhlídkových bodů v rámci PPR

maximální hodnota počtu bodů, ze kterých vidět alespoň část budovy



viditelnost budovy z počtu bodů

1-5

6-10

11-15

16-20

21-25

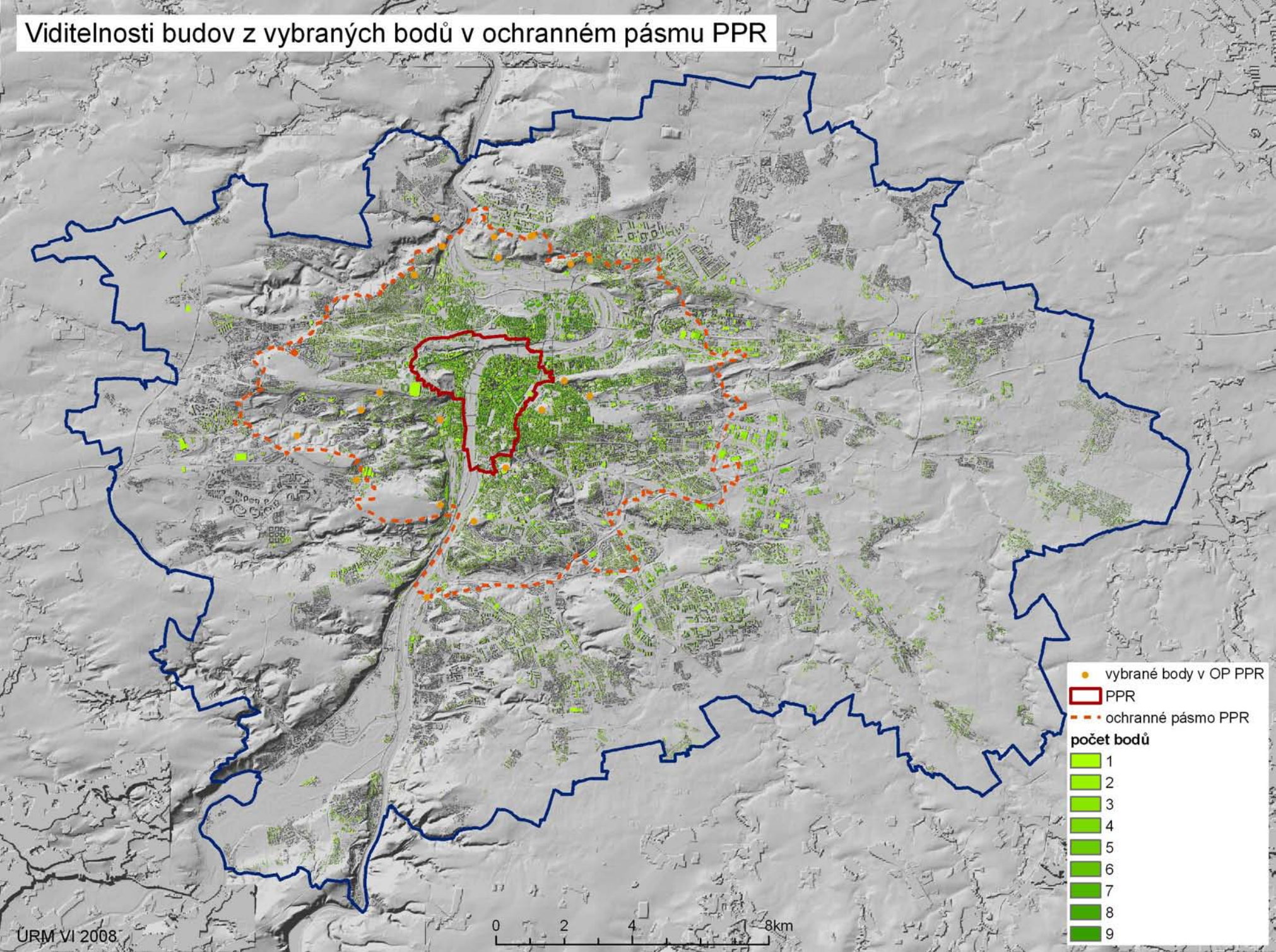
26-30

pohledový horizont PPR (původní)

památková rezervace

ochranné pásmo PPR

# Viditelnosti budov z vybraných bodů v ochranném pásmu PPR

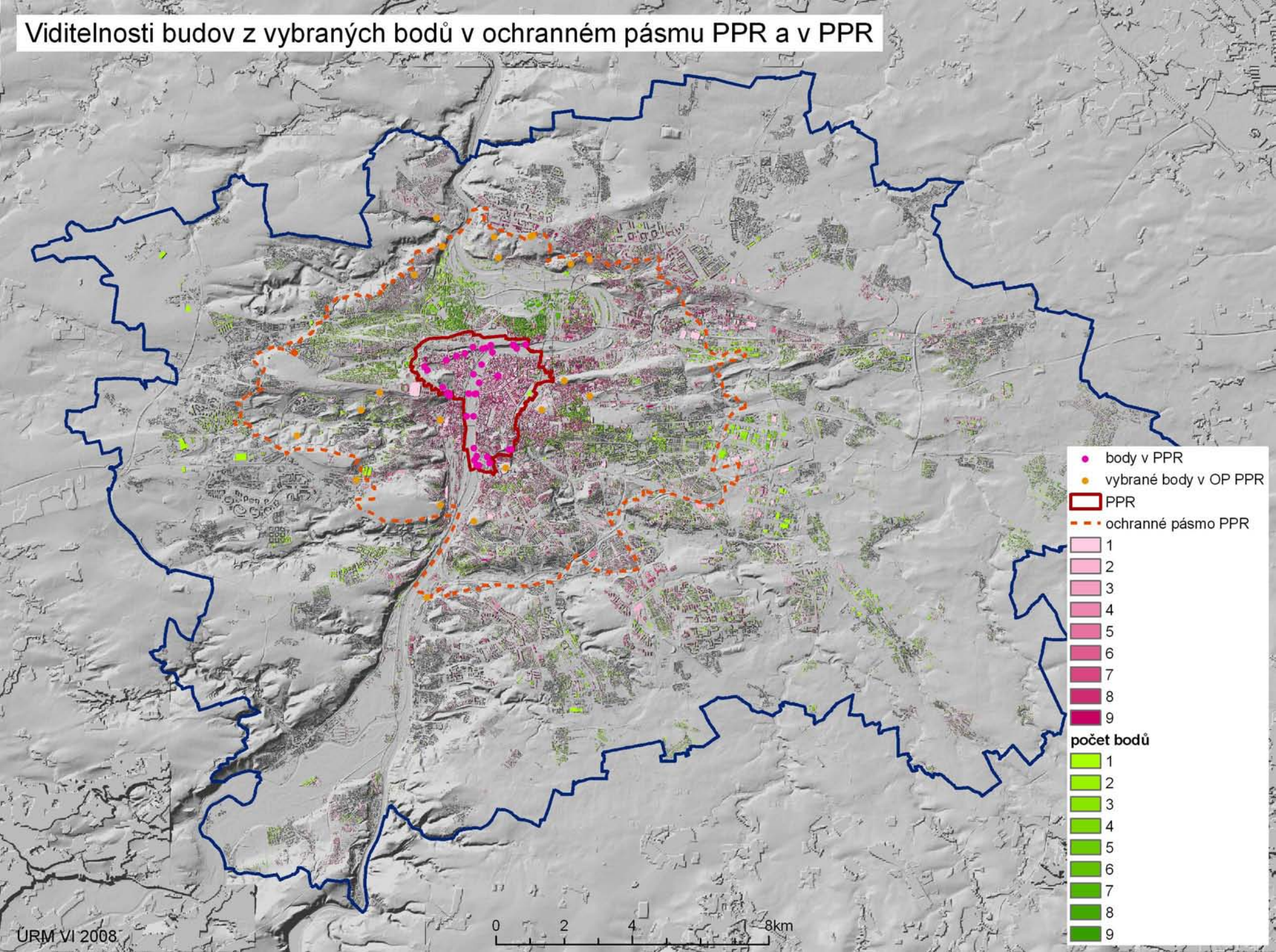


- vybrané body v OP PPR
- ▭ PPR
- - - ochranné pásmo PPR

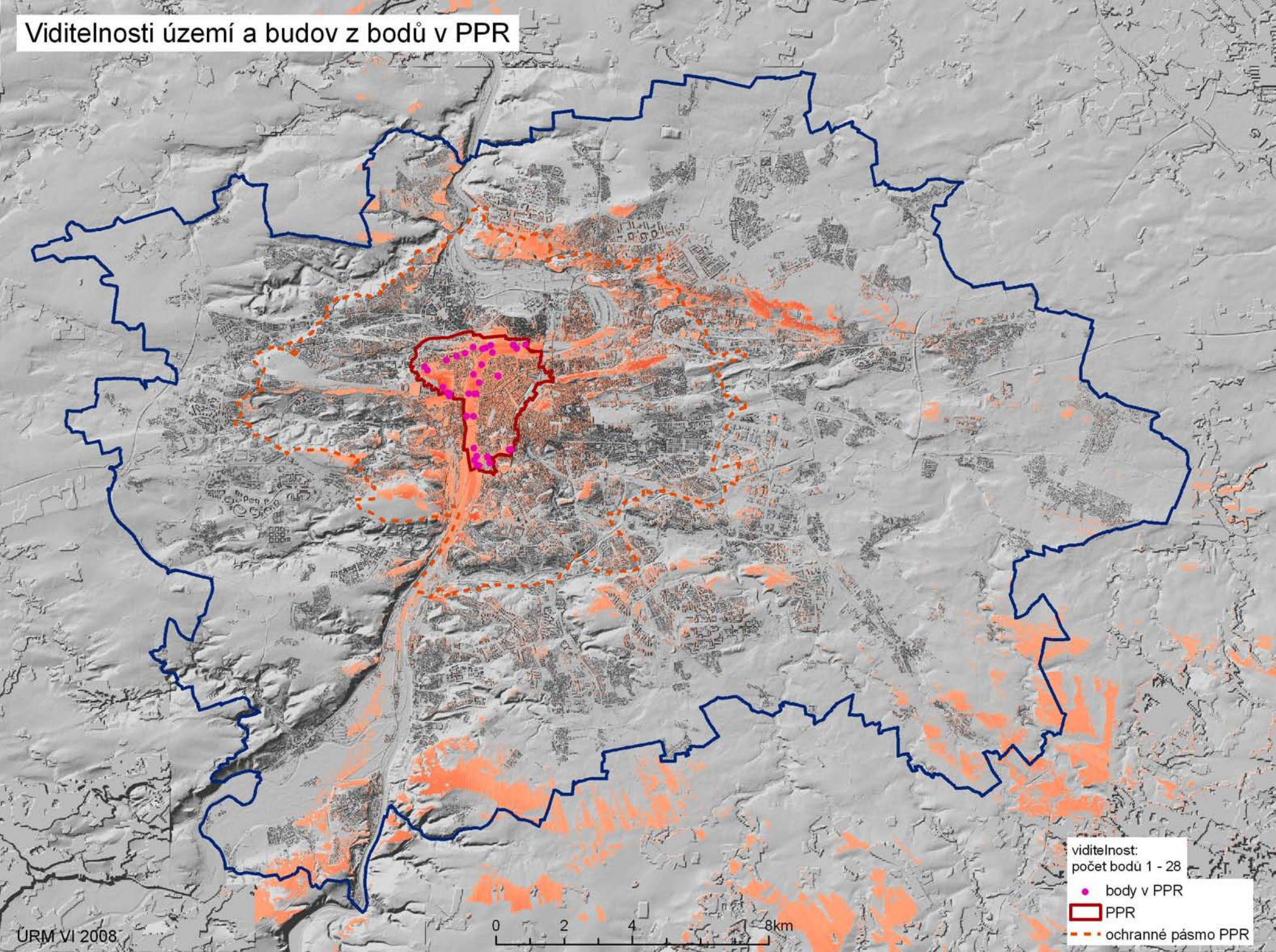
**počet bodů**

- 1
- 2
- 3
- 4
- 5
- 6
- 7
- 8
- 9

# Viditelnosti budov z vybraných bodů v ochranném pásmu PPR a v PPR



# Viditelnosti území a budov z bodů v PPR

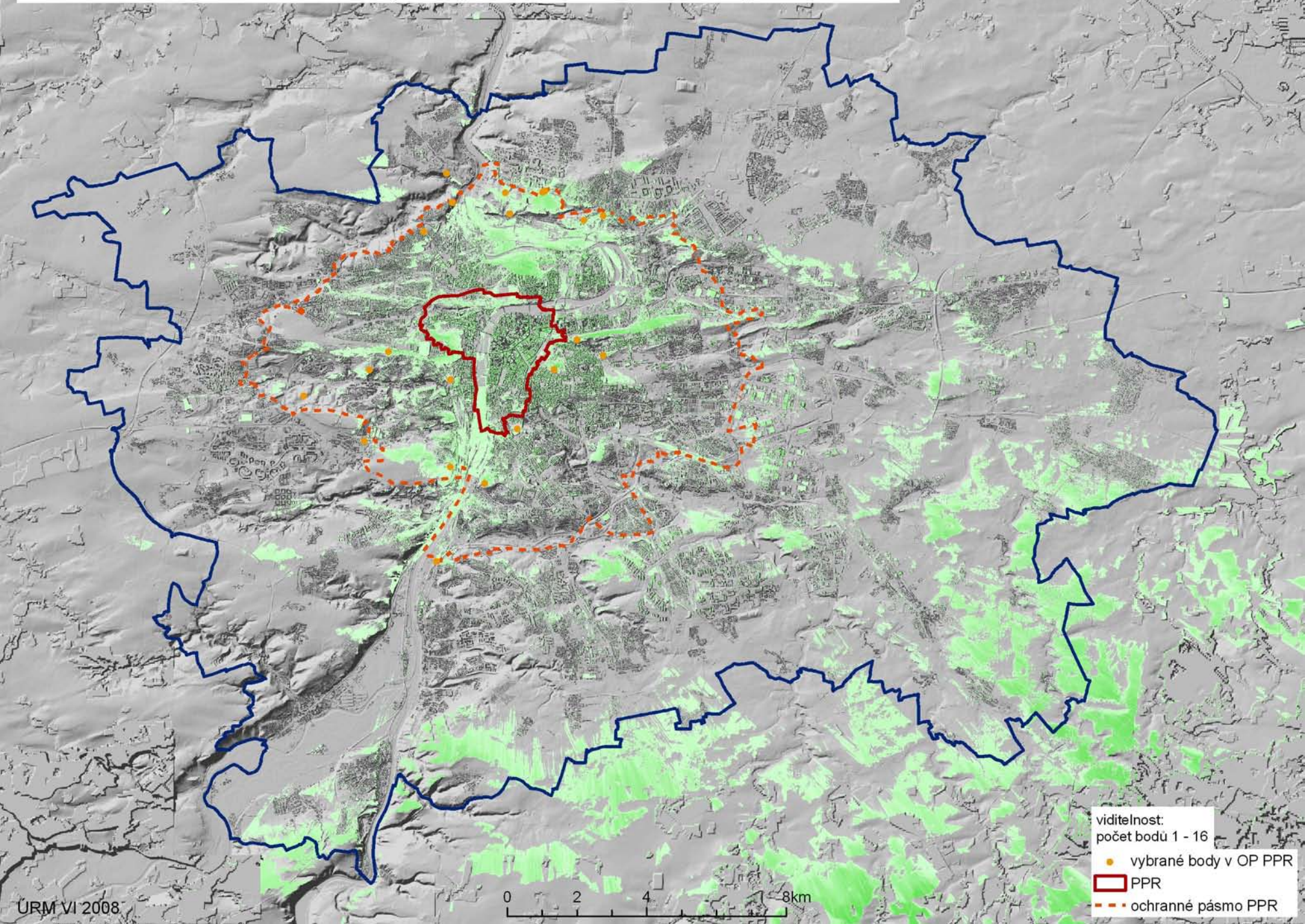


viditelnost:  
počet bodů 1 - 28

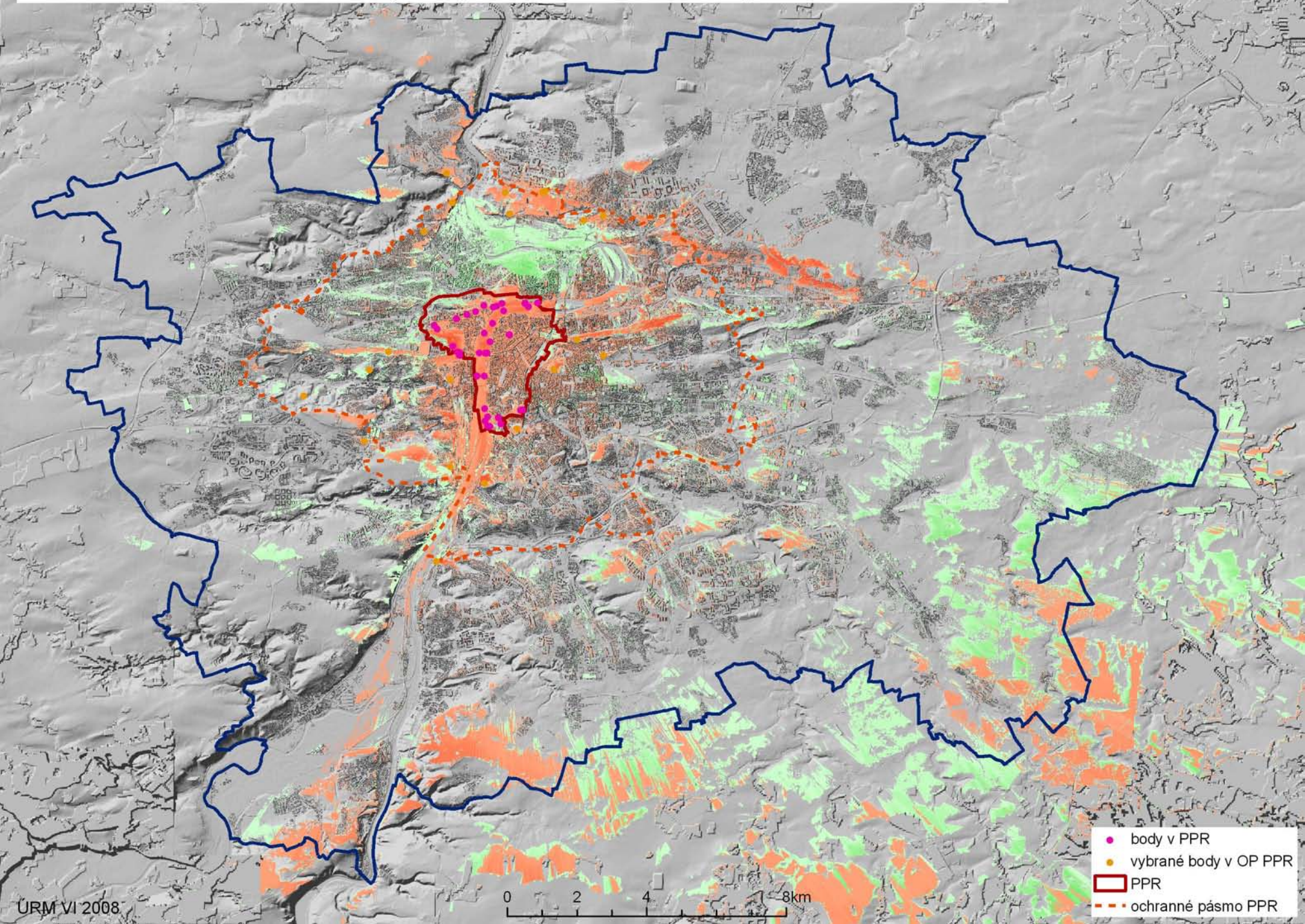
- body v PPR
- ▭ PPR
- - - ochranné pásmo PPR



# Viditelnosti území a budov z vybraných bodů v ochranném pásmu PPR

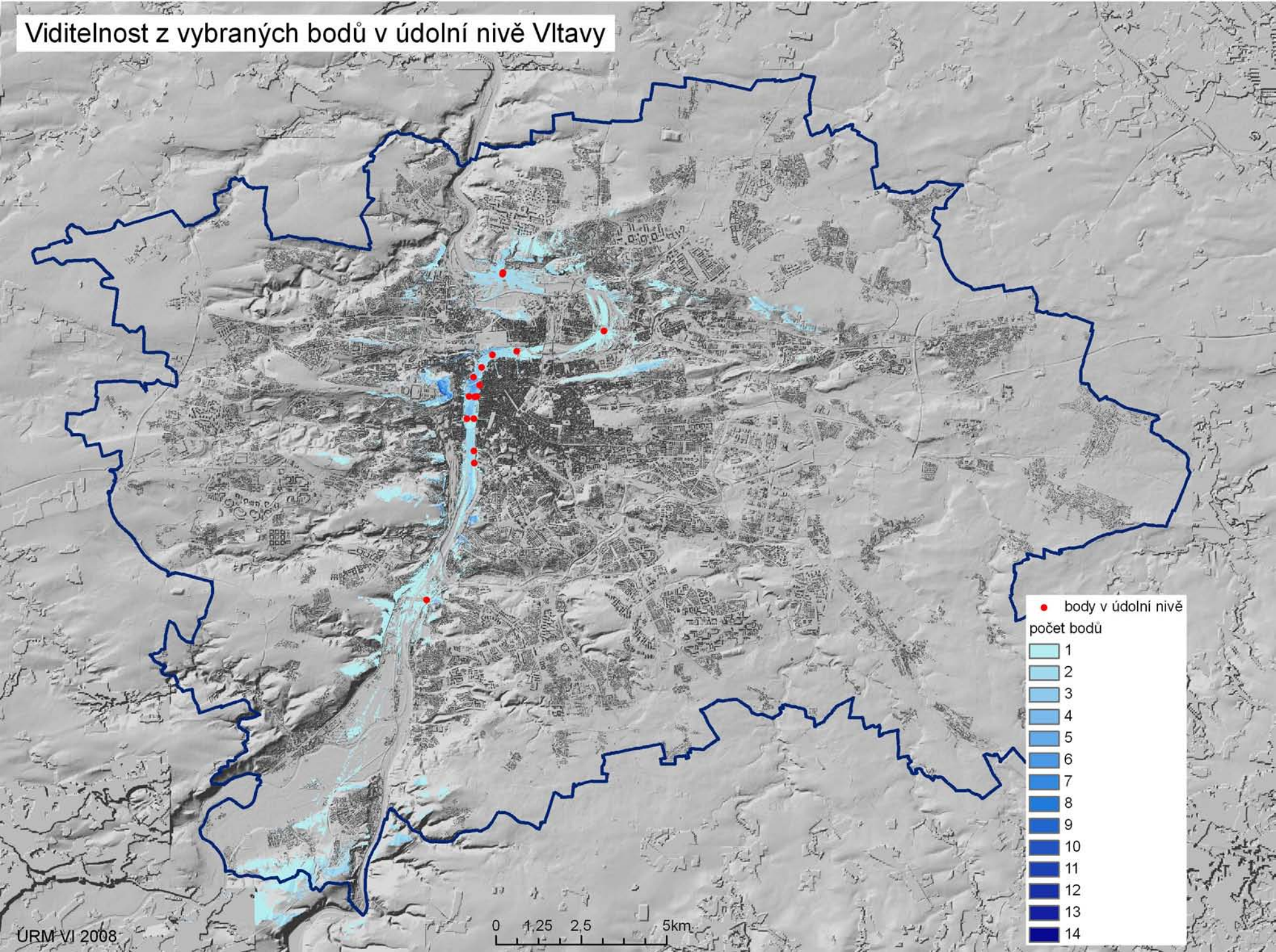


# Viditelnosti území a budov z vybraných bodů v ochranném pásmu PPR a v PPR



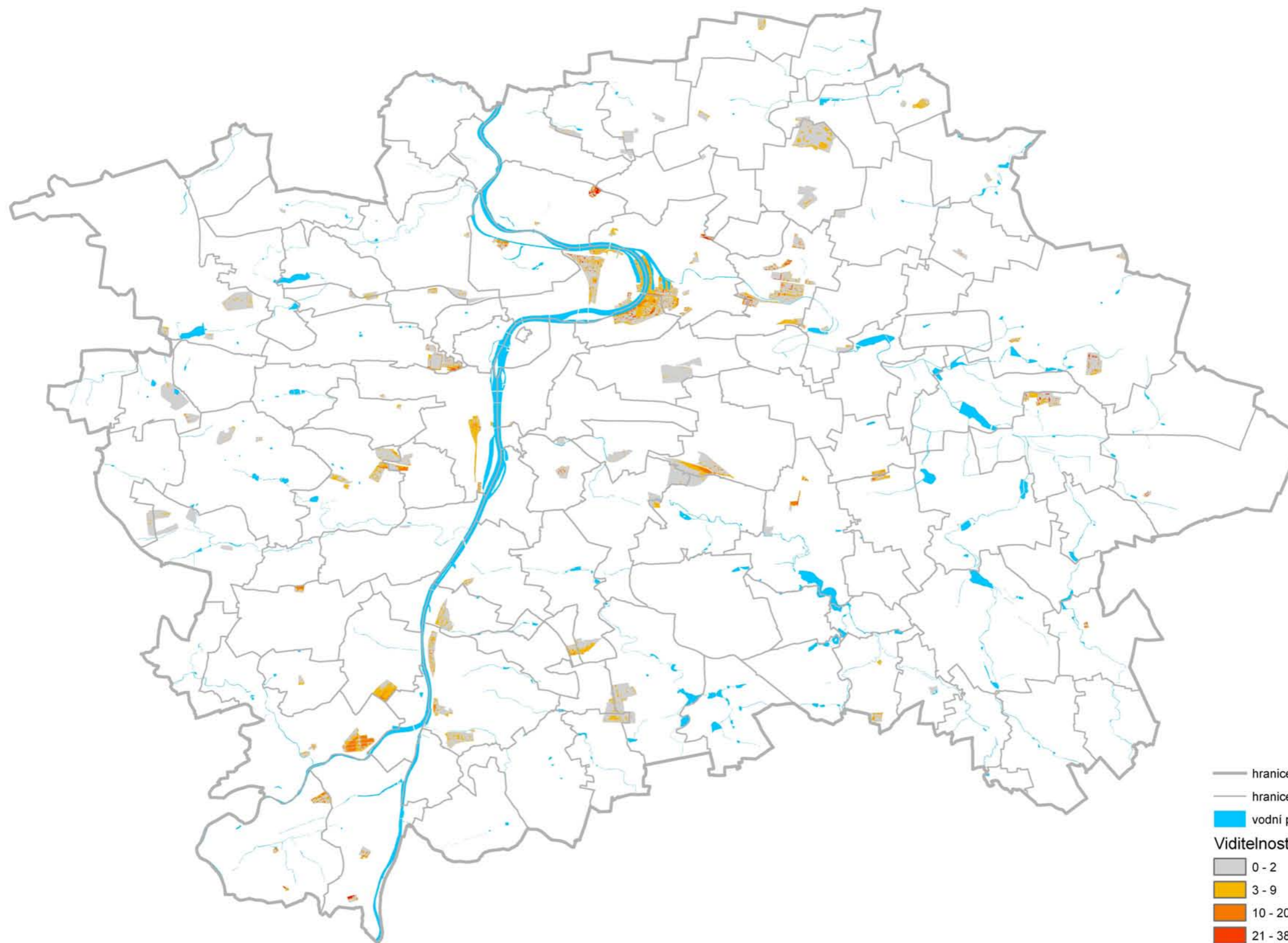
- body v PPR
- vybrané body v OP PPR
- ▭ PPR
- ochranné pásmo PPR

# Viditelnost z vybraných bodů v údolní nivě Vltavy



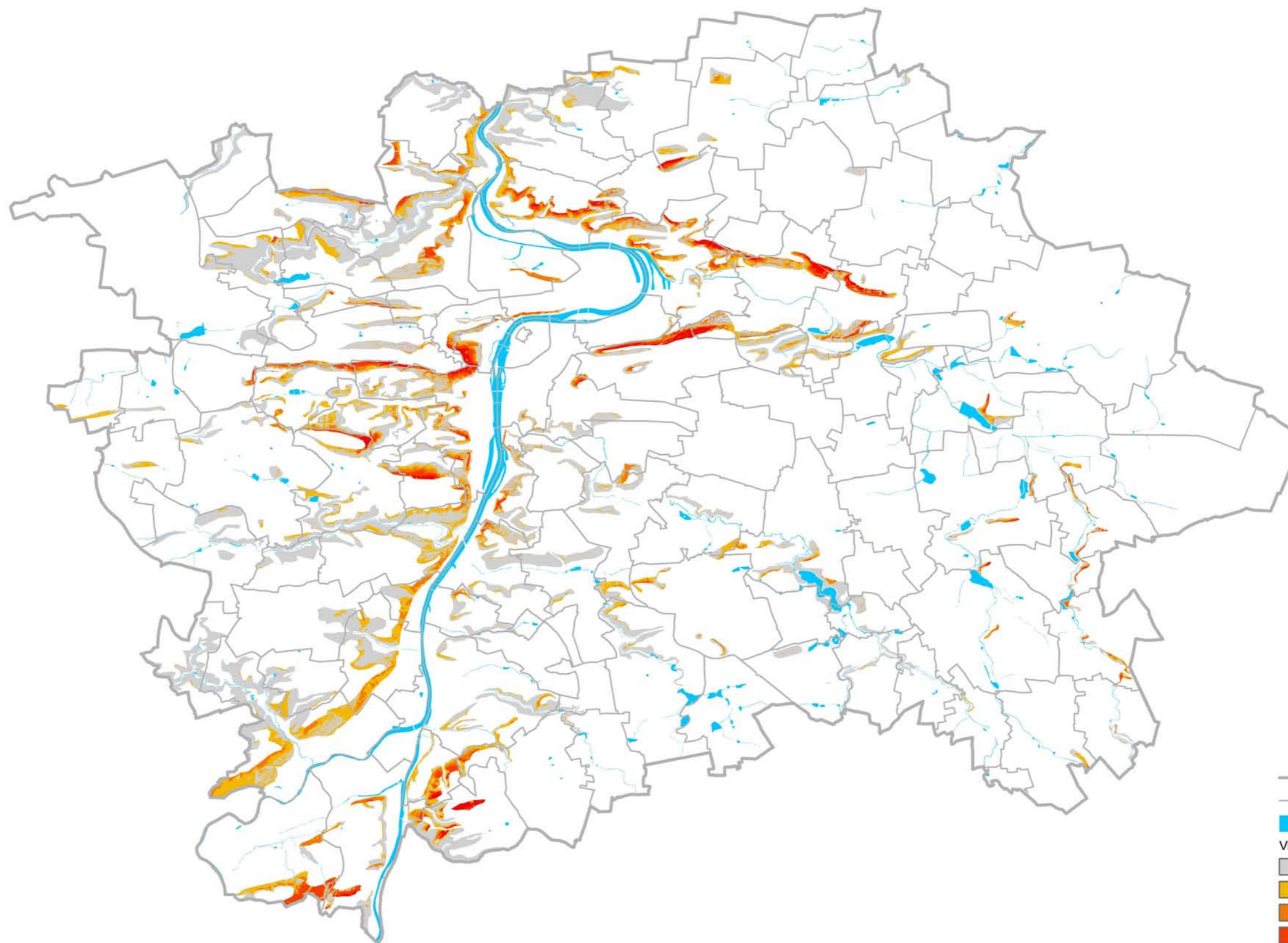
# VIDITELNOST TRANSFORMAČNÍCH PLOCH

2 000 1 000 0 2 000 m



# VIDITELNOST POHLEDOVĚ EXPONOVANÝCH SVAHŮ

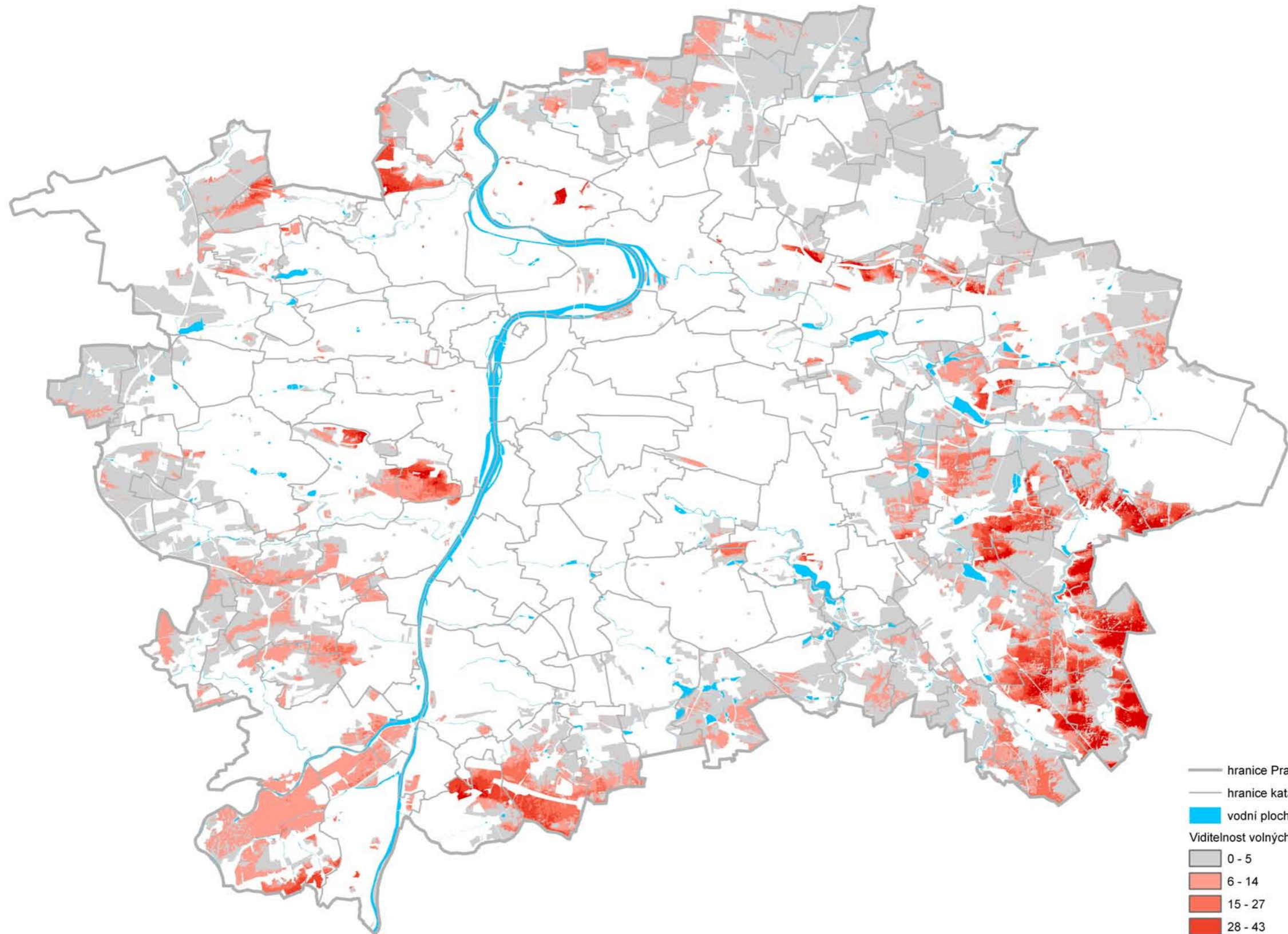
2 000 1 000 0 2 000 m



- hranice Prahy
- hranice katastr.území
- vodní plochy
- Viditelnost exponovaných svahů
- 0 - 4
- 5 - 13
- 14 - 25
- 26 - 40
- 41 - 107

# VIDITELNOST VOLNÝCH PLOCH

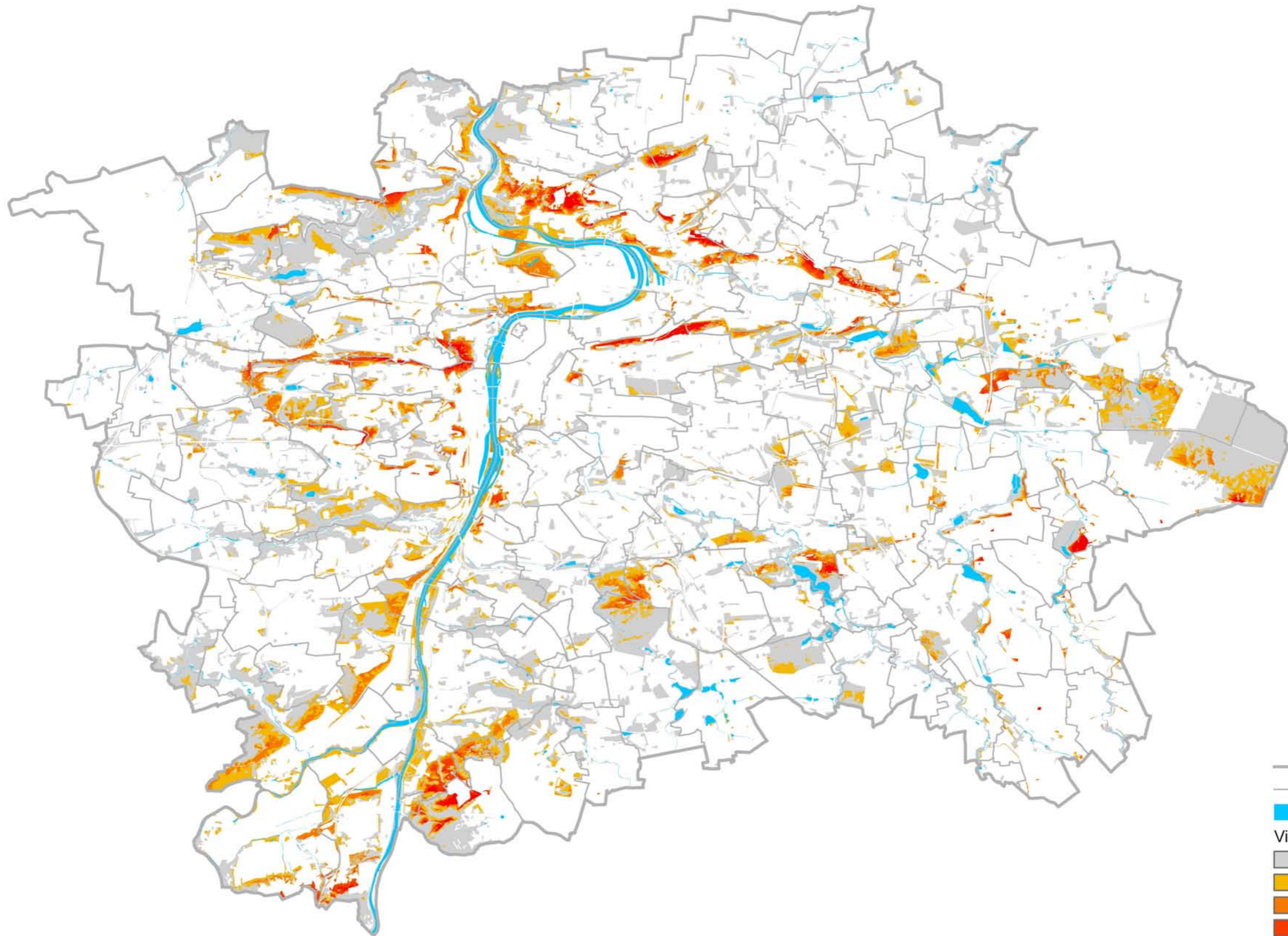
2 000 1 000 0 2 000 m



- hranice Prahy
- hranice katastr. území
- vodní plochy
- Viditelnost volných ploch dle současného stavu
- 0 - 5
- 6 - 14
- 15 - 27
- 28 - 43
- 44 - 111

# VIDITELNOST PLOCH ZELENĚ

2 000 1 000 0 2 000 m



- hranice Prahy
- hranice katastr.území
- vodní plochy
- Viditelnost ploch zeleně
- 0 - 4
- 5 - 12
- 13 - 25
- 26 - 41
- 42 - 154

object ID	číslo bodu z průzkumu	číslo bodu definitivní	název stanoviště	lokalizace	městská část	katastr	souřadnice S-TSJK		hodnota	body významné pro pohledový horizont	Panorama/záběr (popis zleva doprava)	viditelnost	poloha stanoviště vůči okolí	číslo/název záběru
							bod X	bod Y						
180	h1	1	Staroměstská radnice		Praha 1	Staré Město	-742850,5147	-1043042,918	1	+		PPR, CC, K, O	1	h01-090
184	h2	2	Karlův most		Praha 1	Malá Strana	-743584,265	-1043012,454	1	+		PPR, CC, K, O	-1	h02-02 Karluv most
198	h3	3	Hrad - rampa		Praha 1	Hradčany	-744373,2959	-1042591,53	1	+		PPR, CC, K, O	1	h03-03 Rampa hradu
199	h4	4	Hrad - Malínského vyhlídka		Praha 1	Hradčany	-744075,192	-1042470,704	1	+		PPR, CC, K, O	1	h04-04 Malín_vyhli.
202	h5	5	Hrad - barbakán		Praha 1	Hradčany	-743833,9445	-1042393,02	1	+		PPR, CC, K, O	1	h05-05 barbakan
215	h6	6	Letná - Stalinův pomník		Praha 7	Holešovice	-743068,4665	-1042158,611	1	+		PPR, CC, K, O	1	h06-06 Stalin
213	h7	7	Letenský zámeček		Praha 7	Holešovice	-742405,6565	-1042146,203	1	+		PPR, CC, K, O	1	h07-07 Letzám
177	h8	8	Vítkov - schodiště		Praha 3	Žižkov	-740911,1177	-1043195,789	1	+		PPR, CC, K, O	1	h08-08 schod_Vítkov
163	h9	9	Parukářka		Praha 3	Žižkov	-740171,1249	-1043644,979	1	+		PPR, CC, K, O	1	h09-Parukářka 1
152	h10	10	Riegrovy sady		Praha 2	Vinohrady	-741582,8915	-1044055,649	1	+		PPR, CC, K	1	h10-P4283664
130	h11	11	Karlov - terasa		Praha 2	Nové Město	-742532,3977	-1045217,884	1	+		CC, K, O	1	h11-11 Karlov
117	h12	12	Palác kultury - terasa		Praha 4	Nusle	-742629,4762	-1045760,31	1	+		PPR, CC, K	1	h12-12 Palác kult_terasa
119	h13	13	Vyšehrad - JZ bastion		Praha 2	Vyšehrad	-743480,4012	-1045679,573	1	+		CC, K, O	1	h13-13 Vyšehr_bastion
127	h14	14	Vyšehrad - vyhlídka na cestě k bastionu		Praha 2	Vyšehrad	-743491,3556	-1045413,198	1	+		PPR, CC, K, O	1	h14-14 Vyšehr_cesta
132	h15	15	Výtoňský most		Praha 2	Vyšehrad	-743569,477	-1045179,485	1	+		PPR, CC, K, O	-1	h15-15 Výtoň_most
145	h16	16	Sacré Coeur		Praha 5	Smíchov	-744556,2853	-1044347,007	1	+		PPR, CC, K	1	h16-16 Sacré_coeur
159	h17	17	Strahovský stadion		Praha 6	Břevnov	-745172,9075	-1043757,034	1	+		CC, K, O	1	h17-17 Strahovkoleje
168	h18	18	Petřín - vyhlídka při Hladové zdi		Praha 1	Malá Strana	-744293,4752	-1043560,852	1	+		PPR, CC, K	1	h18-18 Hlad_zed'
174	h19	19	Nebozízek		Praha 1	Malá Strana	-744476,7657	-1043383,471	1	+		PPR, CC, K, O	1	h19-19 Nebozízek
193	h20	20	Strahovský klášter - vyhlídková terasa		Praha 1	Hradčany	-745015,0459	-1042780,822	1	+		PPR, CC, K, O	1	h20-20 Strahovklášť
194	h21	21	Mánesův most		Praha 1	Staré Město	-743347,2474	-1042725,418	1	+		PPR, CC, K	-1	h21-21 Mánesmost2
214	h22	22	Letná - jižní svah		Praha 7	Holešovice	-742422,6755	-1042159,234	1	+		PPR, CC, K, O	1	h22-100_2179u
182	h23	23	Vítkov - severní svah		Praha 3	Žižkov	-740038,7392	-1043039,507	1	+		K, O	1	h23-23 Vítkov_sever
147	h24	24	Jiráskův most - severní okraj		Praha 2	Nové Město	-743575,8369	-1044234,832	1	+		PPR, CC, K	-1	h24-Jiráskmost
167	h25	25	Most legií - západní konec		Praha 5	Malá Strana	-743814,6586	-1043577,185	1	+		PPR, CC, K	-1	h25-25 Most_legií_jih
165	h26	26	Most legií - východní konec		Praha 1	Staré Město	-743546,8477	-1043588,517	1	+		PPR, CC, K	-1	h26-26
166	h27	27	Smetanovo nábřeží před Hollarem		Praha 1	Staré Město	-743494,2739	-1043581,396	1	+		PPR, CC, K	-1	h27-27 Smetannáb 1
176	h28	28	Smetanovo nábřeží u Novotného lávky		Praha 1	Staré Město	-743410,0373	-1043254,779	1	+		PPR, CC, K	-1	h28-28 Smetnáb_2
203	h29	29	Čechův most		Praha 1	Staré Město	-743028,7649	-1042364,535	1	+		PPR, CC, K	-1	h29-29 Čechmost
122	h30	30	Rašínovo nábřeží u vyšehradského tunelu		Praha 2	Vyšehrad	-743562,5142	-1045532,15	1	+		PPR, CC, K	-1	h30-30 rašinnáb
164	h31	31	Kinského zahrada - vyhlídka		Praha 5	Smíchov	-744297,8009	-1043644,604	1	+		PPR, CC, K, O	1	h31-31 Kinsky_vyhli
191	h32	32	Strahovský klášter - vyhlídková cesta		Praha 1	Hradčany	-744929,0068	-1042887,93	1	+		PPR, CC, K, O	1	h32-32 Stahov_zahr
218	h33	33	Bruselská restaurace -terasa		Praha 7	Holešovice	-742049,762	-1042138,93	1	+		PPR, CC, K, O	1	h33-33 Brusel
205	h34	34	Štefánikův most		Praha 7	Holešovice	-742311,1452	-1042266,414	1	+		PPR, CC, K	-1	h34-34 Štefánikmost
210	h35	35	Chotkovy sady - vyhlídka		Praha 1	Hradčany	-743595,8691	-1042215,012	1	+		PPR, CC, K, O	1	h35-35 chotek
206	h36	36	Hanavský pavilon - vyhlídka		Praha 7	Holešovice	-743324,859	-1042259,926	1	+		PPR, CC, K, O	1	h36-36 Hanavpav
209	h37	37	Letná - vyhlídka		Praha 7	Holešovice	-743223,1885	-1042238,729	1	+		PPR, CC, K, O	1	h37-37 letenvyhli
146	h38	38	Jiráskův most - jižní okraj		Praha 5	Smíchov	-743779,9097	-1044237,223	1	+		PPR, CC, K	-1	h38-38 Jiráskmost_jih
120	h39	39	Vyšehrad - východ		Praha 2	Vyšehrad	-743107,4759	-1045610,493	1	+		CC, K,	1	h39-Vyšehrad 1
131	h40	40	Karlov - předmostí Nuselského mostu		Praha 2	Nové Město	-742478,692	-1045213,647	1	+		CC, K, O	1	h40-11 Karlov most
116	h41	41	Palác kultury - předmostí Nuselského mostu		Praha 4	Nusle	-742533,6586	-1045766,112	1	+		PPR, CC, K, O	1	h41-41 Palác kultury most
126	h42	42	Vyšehrad - sever		Praha 2	Vyšehrad	-743180,022	-1045437,089	1	+		PPR, CC, K	1	h42-Vyšehrad.jpg
162	h43	43	Kinského zahrada - cesta		Praha 5	Smíchov	-744294,2332	-1043650,519	1	+		PPR, CC, K	1	h43-43 Kinsky_cesta
170	h44	44	Petřín - cesta u vyhlídky při Hladové zdi		Praha 1	Malá Strana	-744350,0073	-1043547,276	1	+		PPR, CC, K, O	1	h44-44 Petrin
118	h45	45	Vyšehrad - jih		Praha 2	Vyšehrad	-743409,8272	-1045688,522	1	+		K, O	1	h45-45 Vyšehr_jih
80	h46	46	Dobeška		Praha 4	Braník	-744026,888	-1047902,338	1	+		PPR, CC, K, O	1	h46-46 Dobeška
79	h47	47	Dobeška - okraj bránického lomu		Praha 4	Braník	-744097,5026	-1047944,531	1	+		PPR, CC, K, O	1	h47-47 Dobeš_Barrand
281	h48	48	K Bohnicím - nad Salabkou		Troja	Troja	-742982,0943	-1038978,596	1	+		PPR, CC, K, O	1	h48-Troja1
231	h49	49	Evropská na Bořislavce		Praha 6	Dejvice	-746563,5296	-1041245,216	1	+		K, O	0	h49-P5103817-

object ID	číslo bodu z průzkumu	číslo bodu definitivní	název stanoviště	lokalizace	městská část	katastr	souřadnice S-TSJK		hodnota	body významné pro pohledový horizont	Panorama/záběr (popis zleva doprava)	viditelnost	poloha stanoviště vůči okolí	číslo/název záběru
							bod X	bod Y						
201	h50	50	Pod plynojemem -estakáda na Krejčárku		Praha 8	Libeň	-738879,0402	-1042420,447	1	+		PPR, CC, K, O	0	h50-krejčárek_1
252	h51	51	Na Korábě		Praha 8	Libeň	-739570,4145	-1040606,331	1	+		PPR, CC, K, O	1	h51-Na Korábě
256	h52	52	Bílá skála - přírodní památka na Bulovce		Praha 8	Libeň	-740013,5759	-1040340,705	1	+		PPR, CC, K, O	1	h52-Panorama from Bulovka
1	85b	53	Na Baních	J krajnice cca 100 m nad smyčkou BUS	Zbraslav	Zbraslav	-747969,9021	-1057483,307	1		Radotín přes centrum až po Závist a Adámkovo Mýto	PPR, CC, K, O	1	16-2074-2083
2	85a	54	K Vejvodáku x Na Baních	J krajnice cca 10 m nad odbočením ke smyčce BUS	Zbraslav	Zbraslav	-747886,6057	-1057449,838	1		Lipence přes Modřany až do Závisti a Adámkovo Mýto	PPR, CC, K, O	1	16-2061-2073
3	85	55	K Vejvodáku x Na Baních	SZ nároží x ; u HUP	Zbraslav	Zbraslav	-747851,9722	-1057426,38	1		Lipence, Radotín, Chuchle, centrum, Modřany	PPR, CC, K, O	1	16-2053-2060
4	86	56	hrana zbraslavského lomu	vyvýšenina na Z od brány cca 10 m; asi 6 m od platu	Zbraslav	Zbraslav	-747241,3648	-1057225,656	1		od vysílačky přes Radotín, Chuchli a centrum k Závisti a Jarovu; detail lomu; Chuchle, centrum, Modřany	PPR, CC, K, O	1	16-2012-2042, 16-2043-2047, 16-2048-2050
5	84	57	Strakonická	Z krajnice cca 5 m na SZ nároží budovy MV	Zbraslav	Zbraslav	-747731,8261	-1056687,369	1		Černošice, Radotín, Chuchle, Pankrác, Modřany	O	1	16-2085-2095
318	52	59	arcibiskupský altán na Závisti	před prostředkem Z fasády		Dolní Břežany	-746077,446	-1056284,418	3		zbraslavský lom, Zbraslav, svahy nad Radotínem	O	1	09-1030046-1030051
6	83	60	pole v lokalitě Brdka	cca 150 m od západní hranice Strakonické proti teplárně	Lipence	Lipence	-748034,9316	-1056206,523	1		360° Cukrák, přes Radotín do centra (viditelný žižkovský vysílač, Pankrác) a zpět na Cukrák	K, O	1	16-2099-2135
7	83a	61	pole v lokalitě Brdka	cca 100 m Z a 100 m S od 83	Zbraslav	Zbraslav	-748134,8229	-1056116,545	2		Černošice, Radotín, Pankrác	K, O	1	16-2136-2138, 16-2139-2155
317	51c	62	cestou na arcibiskupská altán na Závisti	po cestě vzhůru		Dolní Břežany	-746084,353	-1056107,849	2		Záběhlíce, Zbraslav, Radotín, Lahovice	O	1	09-1030037-1030045
316	51b	63	cestou na arcibiskupská altán na Závisti			Dolní Břežany	-746078,676	-1056057,887	3		Zbraslav; Radotín až Lahovice; Zbraslav až Lahovice	O	1	09-1030015-1030022, 09-1030023-1030036
315	51a	64	cestou na arcibiskupská altán na Závisti			Dolní Břežany	-746055,966	-1055987,487	2		Zbraslav až Radotín a Lahovice	O	1	09-1030010-1030014
8	82	65	severní konec odpočívadla na Z krajnici Strakonické		Zbraslav	Zbraslav	-747766,1239	-1055430,572	x		1 opakovaný záběr - Subtera, Kavčí hory a žižkovský vysílač			16-2156, 16-2157, 16-2158, 16-2159, 16-2160, 16-2161, 16-2162
320	94	66	Lipová (Dobřejovice)	střelnice, cca 40 m JZ od SZ nároží, asi 3 m za S krajnicí		Čestlice	-732614,503	-1055262,6	3		od JZ (Dobřejovice) přes Průhonice, Jižní Město až po Čestlice (180°)	K, O	0	17-2329-2348
9	57a	67	polní cesta k Čihadlu	cca 10 m pod nejvyšším bodem zákruty (... krajnice)	Praha 12	Točná	-743772,1649	-1055245,771	1		SV krajnice: Pankrác až Dolní Břežany; JZ krajnice: Dolní Břežany až Závist	K, O	0	10-1030181-1030225, 10-1030226-1030229, 10-1030231-1030235, 10-1030236-1030245
10	81	68	sad u sv. Havla	cca 60 m od J fasády a 30 m Z od věže	Zbraslav	Zbraslav	-746998,2838	-1055155,258	2		Závist, Zbraslav, Cukrák, Černošice; samostatně Černošice	O	1	16-2163-2170, 16-2171, 16-2172, 16-2173, 16-2174, 16-2175, 16-2176
11	54	69	k ohybu polní cesty k Čihadlu		Praha 12	Točná	-743825,083	-1055140,788	1		Chuchle a sídliště za ní; Jižní Město až Dolní Břežany	K, O	0	10-1030246-1030253, 10-1030259-1030279
12	55	70	na polní cestě k Čihadlu	cca 50 m SZ od výběžku lesa na kraji pole	Praha 12	Točná	-744020,8231	-1054989,146	1		od Radotína po Kamýk a Krč	K, O	1	10-1030280-1030307
13	51	71	Komořanská	západní krajnice proti portálu tunelu silničního okruhu (cca 5 m na S od provizorního mostu)	Praha 12	Komořany	-745583,7239	-1054448,879	1		Radotín až Lahovice; Komořany; svahy na V od Komořanské (Komořany, Krupná až k Závisti)	K, O	1	09-1020979-1020993, 09-1020994-1020996, 09-1020997-1030004
14	67b	72	Zderazská	J okraj cca 80 m nad č. p. 2033 (též vodárna)	Praha 16	Radotín	-749931,5908	-1054295,943	1		Modřany až Cukrák	K, O	1	12-5301-5310
15	48	73	Zderazská	na jižním chodníku cca 10 m za pruhem zastávky BUS	Praha 16	Radotín	-749642,3219	-1054065,852	1		Modřany, Zbraslav, Cukrák	O	1	08-1020924-1020936
16	48a	74	Zderazská	u severního sloupku vjezdu do garáže č. p. 98	Praha 16	Radotín	-749303,0496	-1054034,351	1		Radotín až Cukrák	K, O	1	08-1020937-1020949

object ID	číslo bodu z průzkumu	číslo bodu definitivní	název stanoviště	lokalizace	městská část	katastr	souřadnice S-TSJK		hodnota	body významné pro pohledový horizont	Panorama/záběr (popis zleva doprava)	viditelnost	poloha stanoviště vůči okolí	číslo/název záběru
							bod X	bod Y						
17	49	75	přístav Radotín	JV roh pozemku na nábrežní hraně	Zbraslav	Lahovice	-746147,9503	-1053099,425	1		Lahovický most až Radotín	O	-1	08-1020951-1020966
18	56	76	hřbet Baba I.		Praha 12	Modřany	-744548,914	-1053082,711	x		od Radotína přes Chuchli k Modřanům			
19	50	77	okraj odbočky k přístavu	u přechodu pro chodce	Zbraslav	Lahovice	-746187,8588	-1052996,015	2		od Radotína přes Chuchli k Modřanům	O	-1	08-1020967-1020978
20	55a	78	zátáčka Hornoměřolské u křižovatky se Spinozovou	vnitřní segment u JZ nároží domu č. o. 69	Praha 12	Modřany	-744613,6671	-1052872,932	3		Chuchle až Modřany	K, O	1	10-1030308-1030319
21	67	79	K lomu	na rozcestí hned za zastávkou	Řeporyje	Zadní Kopanina	-750985,9317	-1052703,071	2		Ořech (Zbuzany), Stodůlky až Pankrác a Lochkov	O	1	12-5281-5287
22	67a	80	K lomu	cca 10 m S od 67	Řeporyje	Zadní Kopanina	-750987,1931	-1052603,079	2		Ořech až Jižní město	K, O	1	12-5288-5297
23	43	81	ulice "Solná"	z Kladna směrem kolmo na ulici na hranu svahu cca 150 m	Praha 16	Radotín	-747767,3856	-1052502,392	1		od Krče přes Braník, Modřany a Lahovice ke Zbraslavi a Radotínu	K, O	1	08-1020832-1020850
24	104	82	U křížku	pole V Kuřatech	Kolovraty	Kolovraty	-729793,3563	-1052460,264	x					
25	46	83	kynologické cvičiště	cca 80 m JJV od SZ rohu cvičiště	Praha 16	Radotín	-749504,3201	-1052430,234	3		Zbraslav, Cukrák až po Kosof	O	1	08-1020906-1020916
26	105	84	Přátelství	nejvyšší bod silnice ke Kolovratům, cca 300 - 350 m od odbočky na Kolovraty; J krajnice	Kolovraty	Kolovraty	-729079,3815	-1052409,865	1		Kolovraty a dál přes jih až k Uhříněvsi, Dubči a Dolním Počenicím; od D. Počernic zase ke Kolovratům 360°	O	0	21-2470-2491, 21-2492-2511
27	45	85	rozcestí kynologického cvičiště	cca 60 m kolmo na Z od západní hranice Za ovčínem	Lochkov	Lochkov	-749220,7071	-1052154,563	3		záběr na Cukrák	O	1	08-1020903-1020905
28	44	86	u křížku v Lochkově	jižní okraj svahu	Lochkov	Lochkov	-749088,09	-1051999,39	3		od Lahovské přes Cukrák ke Slivenci; od Slivence k zástavbě Lochkova; celé panorama od Lahovské k Lochkovu	O	1	08-1020851-1020878, 08-1020879-1020901
29	93	87	zemní val u D1 v Kateřinkách	protihlukový val na J krajnici přibližně proti ulici Na Cípu, cca 10 m od S konce protihlukového valu	Újezd	Újezd u Průhonic	-736454,0791	-1051887,31	1		od Miličovského lesa přes Křeslice, Újezd, Průhonice a dále až 360°	K, O	0	17-2298-2328
30	41	88	Na Hvězdárně	k vodojemu cca 10 m SZ od plotu; proti 5. domku stojícímu podél V hrany pole	Velká Chuchle	Velká Chuchle	-746846,3328	-1051638,759	1		od Slivence po Modřany	CC, K, O	1	08-1020801-1020827
31	42	89	u plynové stanice Na Hvězdárně	jihovýchod okraj pole	Velká Chuchle	Velká Chuchle	-746718,2002	-1051628,392	2		U Valterů (v pozadí Tyršova čtvrť) až po Komořany	K, O	1	08-1020828-1020831
32	104a	90	Přátelství	severní krajnice před nárožím hřbitovní brány	Praha 22	Uhříněves	-729890,0313	-1051487,194	2		Nedvězí, Kolovraty, Lipany, Benice, Uhříněves, Petrovice, Horní Měcholupy	O	0	21-2417-2442
33	104b	91	Přátelství	SV nároží hřbitova cca 4 m S od zdi, podél S zdi	Praha 22	Uhříněves	-729733,77	-1051446,48	2		Uhříněves a Horní Měcholupy až přes Kralovice a Kolovraty	O	0	21-2443-2469
34	32b	92		východní krajnice Vídeňské proti domku u "točky"	Praha 4	Krč	-740547,125	-1051184,185	3		na Pakrác	K	1	05-5002-5003
35	57	93	před č. p. 501/28 Nad Vinicí	J krajnice u plotu	Praha 12	Modřany	-745149,7234	-1051180,16	1		Modřany, Zbraslav, Cukrák až Chuchle; detail Cukráku	K, O	1	10-1030171-1030179, 10-1030180
36	32	94	cesta pod vrcholem Kunratického hrádku		Kunratice	Kunratice	-740358,8591	-1051032,368	x					05-4998-4999
37	66a	95	pod Lochkovem	S okraj budoucího předmostí přes "pod Lochkovem" cca 15 m od krajnice	Lochkov	Lochkov	-749743,0046	-1051200,879	2		Točná až Zbraslav; Cukrák až Zmrzlik; rozvodna u Řeporyjí	O	0	12-5265-5279
38	32a	96	cesta pod vrcholem Kunratického hrádku		Kunratice	Kunratice	-740319,8335	-1051006,772	x					05-5000
39	91	97	Roztylská	cca 40 m nad zastávkou BUS směrem z města před č. p. 2143	Praha 11	Chodov	-738218,7692	-1050923,854	x					17-2284-2288
40	53a	98	Nad Beláří	u Z krajnice proti středu Z fasády č. o. 7	Praha 12	Modřany	-744991,335	-1050880,465	3		Na Chuchli	K, O	1	10-1030164-1030165
41	58	99	Nad Beláří	cca 2 m V od nároží nad srázem	Praha 12	Modřany	-744980,2227	-1050803,491	2		Barrandov, Divčí Hrad, Hodkovičky	K, O	1	10-1030166-1030170
42	66	100	pod Lochkovem	Z krajnice cca 50 m za spojením	Slivenec	Slivenec	-749675,1932	-1050680,656	2		Slivenec až Cukrák	O	0	12-5258-5264
43	31a	101	"u Modrého pavilonu" na Štírově ul.	cca 5 m severně od přechodu nad pavilonem (odbočovací pruh pro zast. BUS)	Praha 4	Krč	-741651,1378	-1050417,647	3		záběr na Krč (sever)	K	1	05-4989
44	31	102	"u Modrého pavilonu" na Štírově ul.	západní krajnice (výjezd z protilehlé parcely	Praha 4	Krč	-741640,07	-1050325,79	3		záběr na Krč (sever)	K	1	05-4988
45	92	103	Exnárova	cca 20 m za odbočkou k svahu asi 2 m za krajnicí	Praha 11	Háje	-735086,4088	-1050228,03	2		Petrovice, Křeslice, Újezd	K, O	0	17-2289-2297

object ID	číslo bodu z průzkumu	číslo bodu definitivní	název stanoviště	lokalizace	městská část	katastr	souřadnice S-TSJK		hodnota	body významné pro pohledový horizont	Panorama/záběr (popis zleva doprava)	viditelnost	poloha stanoviště vůči okolí	číslo/název záběru
							bod X	bod Y						
46	155	104	Kunratický les	holina na Thomayerkou	Kunratice	Kunratice	-740526,1105	-1050144,925	2		180° celkem dvakrát: Kunratice, Lhotka, Krč (nad ním Barrandov a D. H.), Pankrác (pod ní Thomayerka)	K, O	1	30-4433-4455, 30-4456-4482
47	106	105	Sv. Markéta v Kralovicích		Královice	Královice	-728555,9094	-1049846,342	x		směrem JZ až SZ (Z)			21-2512-2521
48	30	106	10 m za esovitou zatáčkou parkoviště Tesco	jižní okraj cesty u plotu	Praha 4	Braník	-742812,8191	-1049721,666	x		Krč (Artemis Alcor) až Lhotka (podél fasády Tesca)			05-4980-4983
49	59	107	most Inteligence	u výstupu mezi oblouky cca 2 m od schodiště	Praha 4	Hodkovičky	-744955,5609	-1049547,806	1	1	Barrandov až Braník; Braník až Barrandov	PPR, CC, K, O	-1	10-1030340-1030351, 10-1030352-1030376
50	89	108	ochoz u polikliniky Ryšavého	SZ fasáda, cca 20 m od SZ rohu ochozu	Praha 11	Chodov	-739133,4181	-1049512,474	1		Pankrác a Spořilov až Roztyly	PPR, CC, K		17-2258-2264
51	68	109	pražský okruh	S krajnice cca 300 m za nadjezdem "K Austisu"	Slivenec	Holyně	-750224,2556	-1049344,156	1		Řeporyje, Jižní město, Strahov, centrum, Pankrác	K, O	0	12-5311-5322
52	35	110	rozcestí ke Smíchovu x Barrandovu	u JZ paty billboardu cca 10 m od krajnice	Slivenec	Slivenec	-747304,583	-1049343,155	1		Krč, Novodvorská, Lhotka, Chuchle až Cukrák + jsou vidět Komofany	K, O	1	06-1020496-1020534
53	29	111	zatáčka Vrbové	vnitřní okraj	Praha 4	Braník	-743048,5855	-1049315,555	x		Braník a Zelený pruh			05-4975-4979
54	34a	112	u BUS zastávky na ulici Ke Smíchovu	cca 20 m od krajnice (jižní)	Slivenec	Slivenec	-747078,2907	-1049275,102	1		Krč, Novodvorská, Lhotka, Chuchle až Cukrák; detail Cukráku	K, O	1	06-1020465-1020475, 06-1020476-1020494, 06-1020495
55	36	113	pole x U Náhonu x k Barrandovu		Slivenec	Slivenec	-748486,7193	-1049252,539	1		Úvaly, Holyně, Ohrada, Butovice, Strahov, centrum, Žižkov; centrum a Žižkov	K, O	1	06-1020571-1020600
56	102b	114	Padovská	hrana terénu cca 80m před středem S fasády "U"	Praha 15	Horní Měcholupy	-734370,2357	-1049243,395	2		Křeslice, Újezd	K, O	1	21-2368-2376
57	90	115	Ryšavého x Komárkova	S nároží	Praha 11	Chodov	-739454,3201	-1049209,48	2		Pankrác, Spořilov až Roztyly k Chodovu	K	1	17-2266-2270 17-2272-2279 17-2280-2283
58	102	116	Padovská		Praha 15	Horní Měcholupy	-734287,8767	-1049205,918	2		Křeslice, Újezd	K, O	1	21-2365-2367
59	28c	117		parking u novostavby v ulici Vrbové	Praha 4	Braník	-743283,8385	-1049153,924	3		na Braník a Zelený pruh	K	1	05-4968-4974
60	102a	118	Padovská	na SZ nádvoří bloku "U", cca 2m od rohu	Praha 15	Horní Měcholupy	-734441,8871	-1049144,796	3		Malešice(spalovna), Hostivař, H.Měcholupy	K, O	1	21-2356-2364
61	35a	119	u pumpy na ulici Ke Smíchovu	na severní objížďce pumpy cca 5 m za severní fasádou uprostřed	Praha 5	Hlubočepy	-747708,82	-1049137,7	1		Ohrada, Butovice, Strahov	K, O	1	06-1020536-1020547
62	35b	120	pole pod ulicí Ke Smíchovu	cca 30 m od severní krajnice asi 120 m za pumpou	Praha 5	Hlubočepy	-747824,7242	-1049129,725	1		Holyně a dále Ohrada, Butovice	K, O	1	06-1020548-1020570
63	34	121	u pumpy na ulici Ke Smíchovu	cca 10 m od východní krajnice a 50 m severně od pumpy	Praha 5	Hlubočepy	-746506,0471	-1048866,878	1		Bohnice přes centrum až k Pankráci	K, O	1	06-1020446-1020459
64	9	122	střed lávky nad ulicí 5. května u administrativy T-Mobile		Praha 11	Chodov	-739817,7287	-1048776,805	2		1. panorama Barrandov, autobusové depo Kačerov, výškové budovy středního učiliště a JANA Towers na ul. Zelený pruh, Spořitelna na ul. Budějovická, mrakodrapy Pankrác, vodojem na Pankráci, výškový dům na ulici Pod dálnicí 2. panorama Kunratický les, komín teplárny Krč na ul. Zálesí, hotel Artemis (Arcor) na ul. Štúrova, TESCO Novodvorská 3. panorama administrativy T-Mobile, Horní Roztyly, Kunratický les	K	1	02-1010496-1010500, 02-1010515-1010526, 02-1010529-1010534
65	28b	123	prostředek terasy	mezi ts. Domy č. p. 1571 a 1572 v ulici Branické	Praha 4	Braník	-743496,9877	-1048752,19	3		na Lhotku	K	1	05-4964-4967

object ID	číslo bodu z průzkumu	číslo bodu definitivní	název stanoviště	lokalizace	městská část	katastr	souřadnice S-TSJK		hodnota	body významné pro pohledový horizont	Panorama/záběr (popis zleva doprava)	viditelnost	poloha stanoviště vůči okolí	číslo/název záběru
							bod X	bod Y						
66	8	124	pole u Košíckých rybníků	v ose hráze cca 150 m S od ohybu ulice U záběhlického zámku	Praha 11	Chodov	-737358,828	-1048716,408	1		1. panorama Národní archiv na Chodově, hotel Forum na Pankráci, Strahov, komíny plynárny Michle, Petřín, Hradčany, sv. Ludmila, Vinohradská vodárna, kostel Nejsvětějšího srdce Páně, komín Orionky na Vinohradech, žižkovský vysílač, Casablanca (Strojimport) , mezinárodní telefonní ústředna na Olšanské, hotel Dorint (Don Giovanni), hotel Arnika na Zahradním Městě, dvojice výškových domů na Vinici ve Strašnicích, hotel Rhea ve Strašnicích, visutý most Štěrboholské radiály, komín továrny Mitas ve Strašnicích, maják letiště Kbely, komíny teplárny Malešice, komín štěrboholské spalovny sídliště Košík; 2. panorama od Košíku přes jih k archivu; 3. panorama detail od Strahova (severozápad) ke Hradu (sever)	K, O	0	02-1010405-1010432, 02-1010433-1010457, 02-1010459-1010462
67	69	125	Karlštejnská	V krajnice na předmostí nadjezdu přes okruh	Řeporyje	Řeporyje	-752507,8338	-1048705,337	2		jedno panorama centra	K, O	0	12-5323-5331
68	7	126	pole u Divišovské ulice		Praha 11	Chodov	-737675,2715	-1048583,245	1		centrum až Forum; centrum až Pankrác	K	1	02-1010463-1010472, 02-1010473-1010477, 02-1010478-1010489, 02-1010490-1010492
69	28a	127	severní chodník ulice Na Strži	kolmo naproti připojující se pěší cestě od ulice Nad obcí I.	Praha 4	Krč	-742203,3242	-1048534,928	3		od Kunratického lesa (SV) přes Lhotku po Novodvorskou (J)	K		05-4954-4957
321	107a	128	Podzámecká	J krajnice cca 50 m S od nejvyššího bodu - odbočka polní cesty		Sibřina	-726396,444	-1048443,415	3		Sibřina ... jižně až ke Kolodějům	O	0	21-2540-2557
322	107	129	Podzámecká	S krajnice cca 50 m S od nejvyššího bodu - odbočka polní cesty		Sibřina	-726391,895	-1048436,417	3		Koloděje, Černý Most, Horní Počernice až Progres Servis 180°	K, O	0	21-2522-2539
70	33	130	Barrandovské terasy	nejjižnější cíp horní terasy	Praha 5	Hlubočepy	-744949,5785	-1048406,579	1		od budovy Teras přes Krč po Kunratice a Braník; od Kavčích hor po Braník, záběry Terasy a Braník	K	1	06-1020392-1020398, 06-1020405-1020412, 06-1020428-1020444
71	28	131	střed ulice Na Strži	cca 30 m J od přechodu (jižního) přes ulici	Praha 4	Krč	-742313,4936	-1048402,814	3		od Kunratického lesa (JV) ke Lhotce	K	1	05-4958-4960
319	70	132	Jinočanská (Zbuzany)	cca 30 m od S krajnice u kolejí (altánek a lavice)		Zbuzany	-753635,397	-1048371,757	3		Jinočany, Jižní město	K, O	0	12-5332-5342
72	10a	133	dtto	dtto	Praha 4	Michle	-740505,9374	-1048369,251	1		hotel Artemis (Arcor), sídliště Novodvorská, stanice metra Kačerov	K	1	02-1010555-1010561
73	103a	134	U kříže	cca 90m od103 směrem JV	Dolní Měcholupy	Dolní Měcholupy	-732837,4487	-1048336,554	2		Dubeček, vzadu Královice, Uhříněves, prům. pás u Kutnohorské, sídliště Petrovice	K, O	0	21-2389-2404
74	39	135	k Barrandovu	u pumpy S okraj odstavné plochy u kandelábru, cca 7 m S od SV nároží	Praha 5	Hlubočepy	-746018,7538	-1048333,08	1		Prokopské údolí až Pankrác až Krč	K, O	1	12-5249-5257

object ID	číslo bodu z průzkumu	číslo bodu definitivní	název stanoviště	lokalizace	městská část	katastr	souřadnice S-TSJK		hodnota	body významné pro pohledový horizont	Panorama/záběr (popis zleva doprava)	viditelnost	poloha stanoviště vůči okolí	číslo/název záběru
							bod X	bod Y						
75	10	136	magistrála nad Michelskou	jižní hrana přemostění nad východní krajnicí Michelské	Praha 4	Michle	-740560,4346	-1048321,487	2		1. panorama depo metra Kačerov, kostel sv. Anežky České a sv. patronů českých na Spořilově, T-Mobile na Horních Roztylech 2. panorama Kunratický les, autobusové depo Kačerov, komín teplárny Krč na ul. Zálesí, hotel Artemis (Arcor), sídliště Novodvorská	K	0	02-1010536-1010546, 02-1010547-1010554
76	103	137	U kříže	cca 100m od V krajnice Kutnohorské (polní cesta);	Dolní Měcholupy	Dolní Měcholupy	-732917,8892	-1048297,248	2		Malešice (spalovna), Kbely, Klíčov, Hostivař, Kyje, Lehovec, D. Počernice, Dubeč, sv. Petr v Dubečku	K, O	0	21-2377-2388, 21-2405-2416
77	109a	138			Dubeč	Dubeč	-731368,391	-1048082,016			180° podél cesty směrem od V púřes J na JZ až k průmyslové zóně Měcholup a na Z podél cesty			
78	109	139	bezejmenná cesta	JZ okraj 200 m od č. p. 501	Dubeč	Dubeč	-731246,7663	-1047977,144	x		Dubeček			21-2610-2619
81	4	140	parkoviště na křižovatce Švehlova-Práčská	na jižní straně parkingu proti výjezdu z parkoviště Interspar poškozeno novostavbou Interspar a Centralgroup	Praha 15	Hostivař	-736560,74	-1047591,52	x		1.pan od jihovýchodu k Intersparu 2.pan od Intersparu k západnímu konci Práčské			01-1010136-1010138, 01-1010139-1010143
82	101	141	U továren	střed mostu přes Průmyslovou	Praha 15	Hostivař	-735098,5814	-1047562,918	x		od J zábradlí-Hostivař (park); od S zábradlí-prům.budovy okolo Průmyslové			19-2349-2351, 19-2352-2355
83	115b	142	Velká Ohrada	za plotem cca 10 m školního hřiště, asi 5 m S od rozhraní kurtů	Praha 13	Stodůlky	-748928,2437	-1047559,875	1		Butovice, Pankrác, Prokopok (nad ním Barrandov)	K, O	1	22-3082-3098
84	116	143	skála nad Prokopským údolím	nejvyšší bod nad Novou Vsí (2. Útes V směrem)	Praha 5	Jinonice	-748232,764	-1047556,769	2		od V (Prokopák) přes Barrandov (za stromy), Slivenec, Velká Ohrada k Butovicím	K, O	1	22-3099-3138
85	108	144	Ke kolodějskému zámku	S krajnice cca 20 m Z od cípu lesa	Dubeč	Dubeč	-729910,1715	-1047549,409	2		Dubeč (vzadu Pankrác); spalovna Malešice, Prosek, Klíčov, Kbely, Lehovec	K, O	0	21-2591-2609
86	115a	145	Velká Ohrada	cca 5 m S od schodiště ke škole	Praha 13	Stodůlky	-749124,4048	-1047535,703	2		Stodůlky, Butovice, Dívčí hrady, Pankrác	K, O	1	22-3068-3081
87	115	146	Velká Ohrada	SZ roh Janského cca 50 m S od č. o. 79/2195 u kraje chodníku	Praha 13	Stodůlky	-749206,6434	-1047464,182	2		Stodůlky, Jinonice	K, O	1	22-3051-3067
88	154a	147	hřiště AFK Slavoj	trávník cca 20 m J od cesty asi na úrovni Z hranice velkého vápna	Praha 4	Podolí	-743464,8409	-1047400,611	x		Žižkovská věž, Kavky, Pankrác, Dobeška, Zelený pruh, Krč (Arcor), Cukrák		1	29-4335-4353
89	5a	148	parkoviště mezi Střemchovou a Sněženkovou - oprava	jihozápadní roh pozemku RD č. parc. 780/2.	Praha 10	Záběhllice	-737832,0938	-1047347,215	3		sídliště Košík, hotel Business v ulici Anežky Malé na Hájích, hotel Opatov v ulici U chodovského hřbitova, věžový obytný dům s Úřadem městské části Pha 11 v ulici U chodovského hřbitova	K	1	01-1010152-1010158
90	5	149	parkoviště mezi Střemchovou a Sněženkovou	jižní okraj parkoviště před V fasádou č.p.3018	Praha 10	Záběhllice	-737842,1632	-1047345,208	x		od jihovýchodu (Hostivař) přes Chodov k západu (Spořilov)			01-1010144-1010151
91	154d	150	Nad Pekařkou	JZ roh střechy tech. objektu u hasičárna	Praha 4	Podolí	-742938,3003	-1047320,127	1		Žižkov - věž, Pankrác, Kavčí hory, Krč, Zelený pruh (nad ním Cukrák, Chuchle, Barrandov	K	1	29-4397-4411
92	154c	151	Nad Pekařkou	hrana svahu u JV rohu parkoviště	Praha 4	Podolí	-743171,4802	-1047319,118	2		Pankrác, Zelený pruh, Krč (vzadu Cukrák), ? Chuchle, Barrandov	K	1	29-4383-4396

object ID	číslo bodu z průzkumu	číslo bodu definitivní	název stanoviště	lokalizace	městská část	katastr	souřadnice S-TSJK		hodnota	body významné pro pohledový horizont	Panorama/záběr (popis zleva doprava)	viditelnost	poloha stanoviště vůči okolí	číslo/název záběru
							bod X	bod Y						
93	154	152	hřiště AFK Slavoj	horní okraj holiny nad Prahou (cca 10 m Z od cesty)	Praha 4	Podolí	-743563,7351	-1047309,79	1	1	Krč, Zelený pruh (nad ním Cukrák), Chuchle, Barrandov, D. H. (pod ním Zlíchov a Smíchov), Strahov, Petřín, Hrad	K, O	1	29-4355-4380
94	107b	154	K Běchovicům	roh zahrady u J krajnice na konci obce	Koloděje	Koloděje	-727840,5841	-1047263,879	3		kolmo podél plotu zahrady 270° přes Z, S až zpět ke Kolovratům	O	0	21-2558-2590
95	154b	155	hřiště AFK Slavoj	cca 8 m od S okraje parkové vyhlídky	Praha 4	Podolí	-743584,4942	-1047173,558	3		izolovaný záběr na Hrad a Vltavu	PPR, CC, K	1	29-4381, 29-4382
96	109b	156	V Křížkách		Dubeč	Dubeč	-731613,2747	-1047125,771			Žižkov (věž), Malešice, Prosek, Klíčov, Lehovec, ČM, H. Počernice až zpět podél slunce k Dubči - 180°			
97	154e	157	Záběhlická	přejezd přes trať S zábradlí nad třetí koleji od Z	Praha 10	Záběhlice	-739292,9397	-1046991,263	1		360o Spořilov, Kačerov, Michle, Pankrác, Bohdalec. Žižkovská věž, Strašnice, Záběhlice (Zahradák), Spořilov	K	0	30-4412-4432
98	6	158	Žirovnická x V Korytech	střed křižovatky	Praha 10	Záběhlice	-738121,5203	-1046891,304	x					01-1010159, 01-1010160
99	111a	159			Praha 13	Jinonice	-748709,9717	-1046857,469	1		nákupní centrum Butovice, Barrandov, Slivenec, V. Ohrada, Stodůlky; Staré Stodůlky (sv. Jakub větší), Nové Butovice 2x; "z bříska" lávky ve složce Butovice 360°, fotografováno 2x			
100	111	160	Jeremiášova	lávka přes ulici nad J okrajem chodníku, Z zábradlí	Praha 13	Stodůlky	-748703,1617	-1046837,267	x		nákupní centrum Butovice, Barrandov, Slivenec, V. Ohrada, Stodůlky; Staré Stodůlky (sv. Jakub větší), Nové Butovice 2x; "z bříska" lávky, 360°			20-2769-2799, 20-2801-2820, 21-2743-2762
101	38	161	lysina na vrcholu památky "Ctirad"		Praha 5	Radlice	-744551,626	-1046836,894	1	1	od Bohnic přes východ k Braníku; samostatně Barrandov	PPR, CC, K, O	1	06-1020654-1020690, 06-1020691-1020693, 06-1020694-1020698, 06-1020700-1020706
102	37b	162	vrchol přírodní památky "Ctirad"	po cestě nahoru	Praha 5	Radlice	-744598,5459	-1046802,468	1	1	jedno panorama centra	PPR, CC, K	1	06-1020646-1020653
103	37a	163	násep na Dívčích Hradech		Praha 5	Smíchov	-744560,6017	-1046701,897	1	1	centrum až Forum; centrum až Pankrác	PPR, CC, K	1	06-1020640-1020645
104	37	164	násep na Dívčích Hradech		Praha 5	Smíchov	-744566,4243	-1046688,943	1	1	centrum	PPR, CC, K	1	06-1020632-1020639
105	27c	165		ulice Na Křivce pře č. p. 1311 cca 25 m J od fasády	Praha 4	Michle	-740038,3967	-1046688,215	2		od Chodova ke Krči	K	1	03-1327-1334
106	27b	166		cca 20 m jižněji uprostřed ulice	Praha 10	Michle	-740239,776	-1046673,475	3		od Zahradního Města k Chodovci	K	1	03-1323-1326
107	27a	167		začátek ulice Na Křivce	Praha 10	Michle	-740251,816	-1046657,36	3		od Chodova ke Spořilovu	K	1	03-1318-1319, 03-1320-1322
108	27	168	severní okraj bývalé zahrádkářské kolonie na Bohdalcí		Praha 4	Michle	-740315,7964	-1046649,061	x		na Krč a Pankrác			03-1314-1316, 03-1317
109	26	169	Osnická x Pod Sichrovem I.	nároží u č. p. 531	Praha 10	Michle	-739922,91	-1046418,2	3		Vínice až Malešice	K	1	03-1303-1305
110	26a	170	Osnická x Pod Sichrovem I.	cca střed trávníku	Praha 10	Michle	-739894,2626	-1046395,028	3		Vínice, Malešice a Zahradní Město	K	1	03-1306-13012
111	3	171	Jižní spojka	před jižním okrajem areálu Dílny DP u dvojice benzínových čerpadel	Praha 15	Hostivař	-735327,3403	-1045923,63	x					
112	114a	172	Koulka x Franty Kocourka		Praha 5	Smíchov	-744470,1741	-1045887,953	1	1	Hrad, Bohnice, Kobylisy (pod tím Letná), Prosek, centrum, Emauz, žižkovská věž	PPR, CC, K, O	1	20-2955-2959, 20-2960-21-2966
113	114	173	Koulka	cca 10 m pod Franty Kocourka proti středu J fasády domu č. o. 10	Praha 5	Smíchov	-744465,404	-1045879,209	1	1		PPR, CC, K, O	1	20-2942-2954

object ID	číslo bodu z průzkumu	číslo bodu definitivní	název stanoviště	lokalizace	městská část	katastr	souřadnice S-TSJK		hodnota	body významné pro pohledový horizont	Panorama/záběr (popis zleva doprava)	viditelnost	poloha stanoviště vůči okolí	číslo/název záběru
							bod X	bod Y						
114	110	174	Štěrboholská spojka	u pole u J krajnice cca 80 m od okraje a 60 m od V rohu pumpy	Dubeč	Dubeč	-731673,9294	-1045823,585	2		od spalovny (Malešice), přes S (Černý Most, atd.) k SV a dále, zpět ke spalovně - 360°, foceno 2x	K, O	0	21-2670-2706, 21-2707-2742
115	2b	175	křižovatka Černokostelecká a Jižní spojka	začátek přemostění Jižní spojky 25 m jižně od stanice BUS "Průmyslová", západní zábradlí	Štěrboholy	Štěrboholy	-734940,2457	-1045805,072	3		průhled Černokosteleckou na západ; Strojimport (Casablanca), Dorint (Don Giovanni)	K, O	0	01-1010118-1010135
121	113c	176	Radlická x Křižová	V obrubník cca 1,5 m od S zábradlí pěší lávky	Praha 5	Smíchov	-744281,8154	-1045571,466	2		Strahov, Hrad, kousiček Letné, Smíchov, Žižkov (věž), Vyšehrad, Fórum + Pakul, Centrotex, Pankrác, ČTV, Subterra	PPR, CC, K, O	-1	20-2922-2941
123	113a	177	Paví vrch	JZ okraj louky u xy vily cca 15 m před plotem	Praha 5	Smíchov	-744490,0905	-1045484,718	1	1	Karlák (nad ním Kobylisy a Prosek), centrum, Žižkov, Casablanca, Nuselák, Vyšehrad, foceno 2x	PPR, CC, K	1	20-2902-2907, 20-2908-2913
124	2a	178	konečná TRAM "Dílny DP"	severozápadní nároží servisní budovy	Praha 10	Malešice	-735157,2902	-1045478,956	3		hotel Rhea ve Stašnicích, věžák u křižovatky Černokostelecká a Limuzská, Balkán, Jarov (výšková budova středního učiliště)	K	0	01-1010106-1010108
125	113b	179	Paví vrch	SZ okraj louky ve stejné výšce	Praha 5	Smíchov	-744491,2572	-1045465,658	1	1	Nuselák, Vyšehrad, Fórum, Pakul, Pankrác a ČTV	PPR, CC, K	1	20-2914-2921
128	113	180	Radlická	portál tunelu Mrázovka na stř. prahem	Praha 5	Smíchov	-744408,4216	-1045362,621	2		Petřínská věž, směr Letná a Hrad (není vidět), centrum, Žižkov, Vyšehrad, Pankrác, ČTV, Braník	PPR, CC, K, O	0	20-2885-2901
129	40	181	Grébovka	střed terasy před jižním průčelím	Praha 2	Vinohrady	-741396,915	-1045274,935	1	1	od V (Strašnice) po Z (Dívčí hrady)	K, D	1	07-5143-5152
133	2	182	Černokostelecká	těleso TRAM trati u zastávky BUS "Malešická továrna"	Praha 10	Malešice	-735529,8921	-1045166,819	3		průhled Černokosteleckou na západ; Strojimport (Casablanca), Dorint (Don Giovanni)	K	0	01-1010104, 01-1010105
134	120	183	Pražský okruh	u ulice Nad Rybníčkem	Dolní Počernice	Dolní Počernice	-730565,2896	-1044990,943	2		z V krajnice (mezera mezi protihlukovými stěnami, S předmostí (Koloděje, Běchovice, Dubeč)	K, O	0	23-3208-3222
135	120a	184			Dolní Počernice	Dolní Počernice	-730599,4899	-1044979,69	2		z protější krajnice (Z); Dubeč, Hostivař, Štěrboholy, Malešice	K, O	0	23-3223-3231
136	1	185	křižovatka Dřevčická a Černokostelecká	těleso TRAM trati	Praha 10	Strašnice	-736509,4673	-1044953,122	X					01-1010097-1010103
137	117	186	golf v Motole	nejvyšší bod hřiště u SJ cesty	Praha 5	Motol	-748823,5659	-1044814,289	2		od Z přes Břevnov, Motol, Vypich, Homolku na Strahov	K	1	22-3139-3160
138	117a	187	golf v Motole	cca 60 m VSV mírně po svahu "vrcholnice"	Praha 5	Motol	-748764,6573	-1044805,932	3		Strahov, centrum, Žižkov (věž)	PPR, CC, K	1	22-3161-3164
139	149c	188	Na věnečku	cca 6 m od SZ nároží	Praha 5	Smíchov	-745187,6279	-1044640,779	3		průhled Smíchovem kolem Plzeňské k Motolu a směrem na Řepy	K	1	29-4296-4297
140	149b	189	Na věnečku	cca 8 m za středem S fasády - 1 dům na V od č. o. 17	Praha 5	Smíchov	-745179,6576	-1044638,387	3		průhled Smíchovem kolem Plzeňské k Motolu a k Řepům	K	1	29-4290-4293, 29-4294-4295
141	149a	190	Na věnečku	na pěšině cca 4 m od SV rámu telekomunikační věže	Praha 5	Košíře	-745115,5887	-1044627,507	3		Smíchov, Hřebenky, Strahovský stadion	K	1	29-4286-4289
142	119	191	Pražský okruh	lávka přes okruh nad krajnicí (J zábradlí)	Dolní Počernice	Dolní Počernice	-730476,3334	-1044602,911	2		k jihu podél okruhu a pak jále přes Černý Most, H. Počernice, k výzkumným ústavům v Běchovicích	K, O	0	23-3232-3256
143	149	192	Nad Bertramkou	cca 1 m od severozápadu nároží gottovy garáže	Praha 5	Košíře	-745047,4317	-1044601,859	x		2x svahy Strahova a Hřebenky			29-4282-4285
144	122	193	pole u ulice Mladých Běchovic		Běchovice	Běchovice	-728149,0791	-1044401,855	x					

object ID	číslo bodu z průzkumu	číslo bodu definitivní	název stanoviště	lokalizace	městská část	katastr	souřadnice S-TSJK		hodnota	body významné pro pohledový horizont	Panorama/záběr (popis zleva doprava)	viditelnost	poloha stanoviště vůči okolí	číslo/název záběru
							bod X	bod Y						
148	137c	194	Skalka	JV ostroh skály nad Plzeňskou, cca 10 m od V okraje	Praha 5	Smíchov	-746960,434	-1044201,573	1	1	Žižkov, Nusle, Pankrác (dále Smíchov), Radlice, Jinonice (dále Plzeňská)	PPR, CC, K	1	27-3849-3866
149	137d	195	Skalka	cca 10 m Z od 137 c	Praha 5	Smíchov	-746970,4416	-1044203,315	2		Radlice, Dívčí Hrad, Jinonice, Butovice	K, O	1	27-3867-3882
150	137b	196	Skalka	cca 50 m J od 137 a	Praha 5	Smíchov	-747018,7988	-1044097,355	3		Jinonice, vršek golfového hřiště Motol, Butovice	K	1	27-3843-3848
151	137	197	Skalka	..... Cca proti rozhraní 2. A 3. Z třetiny ragbyového hřiště RC Tatra Smíchov, cca 80 m za J pomezí čarou	Praha 5	Smíchov	-746878,0271	-1044060,715	1	1	Ladronka, Spiritka, Strahov, Žižkov, Smíchov (nad ním Nové Město), Spořilov a Pankrác, Radlice (nad nimi D. H.), za obzorem komín Walterovky, dole Košiče	PPR, CC, K	1	27-3816-3836
153	137a	198	Skalka	SV horní roh pole cca 3 a 3 m od lesa	Praha 5	Smíchov	-747021,6453	-1044041,169	3		Jinonice, vršek golfového hřiště nad Motolem	K, O	1	27-3837-3842
154	79	199	Pražský okruh	V krajnice cca 6 m jižně od J krajnice do Svěprav (nadjezd)	Praha 20	Horní Počernice	-730420,8235	-1043815,396	2		Hostivař, Malešice, Kyje (nad nimi Vysočany), Lehovec, Č. M., H. Počernice, Svěpravice	K, O	0	23-3257-3272
155	127	200	vyvýšenina u železničního mostu přes okruh	výsypka cca 30 m J od kolejí a 50 m od V krajnice okruhu	Zličín	Zličín	-752857,6514	-1043786,673	3		360° Řepy (... K okruhu), Zličín, Třebonice, Chrástany, Sobín, Hostovice, letiště, Ruzyně, Řepy	K, O	1	24-3455-3488
156	118a	201	skládky Motol	cca 100 m Z od 118, nejvyšší bod	Praha 5	Motol	-749771,517	-1043782,015	1	1	Strahov, centrum, Butovice, Řepy, Zličín	PPR, CC, K	1	22-3176-3188
157	25a	202	cca 150 m podél cesty	jihovýchodně	Praha 9	Hrdlořezy	-735763,7639	-1043777,492	3		Černý Most až Hostivař a Malešice (J); oprava Hostivaře a Malešice	K, O	1	03-1284-1302
158	118	203	skládky Motol	na hlavní cestě nad Vojenskými stavbami	Praha 5	Motol	-749670,8069	-1043771,414	1	1	Strahov, Motol (nad ním centrum), Pankrác, Dívčí Hrad, hřbet nad golfem, Butovice, Řepy	CC, K	1	22-3166-3175
160	122a	204	Ve Žlábku	x z Bořanovskou, V krajnice	Praha 20	Horní Počernice	-728147,0352	-1043701,587	3		H. Počernice	O	0	23-3273-3278
161	25	205	u skleníku na vrchu Tábor	cca 50 m před jejich SV průčelím	Praha 9	Hrdlořezy	-735846,3436	-1043672,615	3		od Hloubětína (SV) přes průhled na Černý Most ke Kyjím	O	1	03-1275-1283
169	129b	206	Kukulova	J krajnice cca 20 m V od středu odpojení k Šafránci	Praha 6	Břevnov	-748208,0776	-1043548,988	1	1	Pankrác, centrum, Dívčí Hrad, pole nad Plzeňskou, golf, Butovice, Motol, Řepy, motolské chaty, Šafránka	PPR, CC, K, O	1	24-3586-3598, 24-3599-3609
171	136a	207	Spiritka	spodní okraj usedlosti při bezejmenné cestě do ulice Zdíkovská; vrchol opěrné zdi nad cestou vedle JZ rohu oplocení usedlosti	Praha 6	Břevnov	-746332,2462	-1043536,854	1	1	Nové Město, nad ním Ďáblice, Nusle (bod mezi Spořilovem), Pankrác, Smíchov, D. H. (pod nimi Krč), Radlice, Jinonice	PPR, CC, K		27-3804-3815
172	136	208	Spiritka	u zdi při S okraji Atletické, cca 20 m od předělu mezi pozemkem Spiritky a ..... (kaplička)	Praha 6	Břevnov	-746224,576	-1043499,634	3		Radlice, nad nimi Jinonice a Barrandov	K, O	1	27-3802-3803
173	22	209	západní část kopce Čihadla		Praha 14	Kyje	-733350,6965	-1043391,955	x					
175	129a	210	Vypich	připojení Podbělohorské a Kábulovy, S chodník	Praha 6	Břevnov	-748205,0586	-1043329,24	x		Malý Břevnov, obora, Petřiny, směr k Ladronce, Kukulova, kaplička		1	24-3567-3585
178	129	211	Vypich	J část ..... Pásu, cca 10 m od konce ve V sektoru x	Praha 6	Břevnov	-748377,0833	-1043186,422	x		180° Malý Břevnov, okruh, Petřiny, Břevnov, centrum, Břevnov (vily u Vypichu)		1	24-3545-3566
179	21c	212	od 21b cca 20 m na jih po cestě	severní hrana	Praha 14	Černý Most	-732874,8144	-1043054,956	2		Dolní Počernice - Štěrboholy, Hostivař	O	1	03-1236-1241
181	126	213	mohyla na Bílé Hoře	cca 3 m od J strany mohyly	Praha 6	Ruzyně	-750183,4497	-1043035,961	1		180° Malý Břevnov, Řepy, Zličín, okruh, letiště, "Šestka", Dědina, Šárka	K, O	1	24-3405-3427
183	21b	214	od 21 cca 40 m na jih po cestě		Praha 14	Černý Most	-732879,5205	-1043015,908	2		od Malešic po Hutě	K, O	1	03-1228-1235

object ID	číslo bodu z průzkumu	číslo bodu definitivní	název stanoviště	lokalizace	městská část	katastr	souřadnice S-TSJK		hodnota	body významné pro pohledový horizont	Panorama/záběr (popis zleva doprava)	viditelnost	poloha stanoviště vůči okolí	číslo/název záběru
							bod X	bod Y						
185	126a	215	mohyla na Bílé Hoře	cca 15 m od S strany	Praha 6	Ruzyně	-750185,022	-1043010,515	1		270° Řepy, Zličín, okruh, letiště, "Šestka", Dědina, Liboc (nad ní Šárka), Aritma, letohrádek, obora u Hvězdy, Malý Břevnov	K, O	1	24-3428-3454
186	121	216	Brixova	na J od zastávky na zelené vyvýšenině Z od trojúhelníku parkových cest, cca 10 m	Praha 14	Černý Most	-731479,0947	-1042991,019	2		od V okraje Černého Mostu přes D. Počernice, Hostavice do Hostivaře, Malešic a Strašnic	K, O	0	23-3189-3207
187	21a	217	vložené mezi 1.a 2.pan. 21	od V (Horní Počernice) k J (Dolní Počernice, Dubeč) cca 20 m východně od cesty	Praha 14	Černý Most	-732859,4996	-1042975,894	2		Černý most, Horní Počernice, Běchovice, Dolní Počernice	O	1	03-1203-1210
188	21	218	vrchol mezi Hostavicemi a Lehovcem, přírodní park Klánovice-*	cca 60m na J od konce vrcholové cesty	Praha 14	Černý Most	-732879,4427	-1042975,908	2		S (Hutě) až J okraj Černého Mostu (směr Honí Počernice); VJV (Barrandov) až Žižkov (SSZ); S (Hutě) až záp. okraj Černého Mostu	K, O	1	03-1192-1202, 03-1211-1220, 03-1221-1227
189	123	219			Praha 20	Horní Počernice	-726917,2617	-1042957,849			360° H. Počernice, Zeleneč, Miškovice, Jirny, Šestajovice, Klánovice, Běchovice, Hostivař, Malešice a H. Počernice			
190	24	220	Smetanka	vyhlídka na kopci	Praha 9	Hrdlořezy	-735843,3615	-1042957,271	x					
192	21d	221	bezejmenná cesta pod Aloisovem	nad čtvercovým domkem (zadní branka)	Praha 14	Kyje	-734115,5309	-1042788,954	3		od Černého Mostu po Kyje	O	1	03-1250-1261
195	23	222	na vyhlídce na hřebenové cestě kopce Aloisov		Praha 14	Kyje	-734021,7743	-1042692,723	2		od Dolních Počernice (JZ) k Malešicím (JJZ); detail Kyjí (centrum)	K, O	1	03-1262-1269, 03-1270-1274
196	72	223	hřiště sokola Na Balkáně	val na severu od S strany tribuny cca 60 m	Praha 3	Vysočany	-737668,4245	-1042635,346	2		od Hloubětína přes Malešice ke Strašnicím ("dvojčata" na Vinici)	K, O	1	13-1557-1567
197	72a	224	hřiště sokola Na Balkáně	val na S od hřiště cca 2 m východně od V hrany velkého vápna a 20 m za brankovou čarou	Praha 3	Vysočany	-737599,4022	-1042632,528	1		Drákulov přes Prosek a Malešice do Strašnic ("dvojčata" na Vinici)	K, O	1	13-1568-1595
324	128a	225	Čsl. armády (Hostivice)	V hrana náspu proti novým domkům v ulici Jasanová		Hostivice	-754053,219	-1042562,864	3		270° Hostivice, letiště, skladové areály, Vokovice, Jiviny, Řepy, Zličín, Hostivice	K, O	0	24-3511-3542
200	76	226	pražský okruh	nad S okrajem přejezdu přes ulici Hartenberskou (odbočka z Centra Černý Most), V krajnice	Praha 20	Horní Počernice	-730634,5793	-1042466,256	1		Chvaly, Horní Počernice, Dolní Počernice, Dubeč, Malešice, Strašnice, Centrum Černý Most	K, O	0	15-1905-1918
323	128	227	Čsl. armády (Hostivice) □	Z hrana železničního náspu u nadjezdu, cca 8 m od S krajnice		Hostivice	-753960,903	-1042375,373	3		letiště, haly na Paloukách, Jiviny (pod nimi okruh), nad nimi Řepy, Zličín, ? Sobín, Hostivice	K, O	0	24-3489-3506
204	130	228	Heyrovského náměstí	V špiče tramvajové smyčky u nástupního sloupku	Praha 6	Břevnov	-748578,8994	-1042274,811	x		(20) záběr - průhled Na Petřinách zpět k městu			24-3610, 24-36, 24-3611, 24-3612, 24-3613, 24-3614, 24-3615
207	150	229	U Štěšovických hřišť	J okraj proti JV rohu novostavby 2. Od křižovatka se Sibeliovou	Praha 6	Štěšovice	-745715,8197	-1042255,474	x		Hrad, Žižkov, Černín, Strahov, Petřín			29-4298-4299
208	20	230	Chlumecká x Broumovská	jihovýchodní nároží křižovatky	Praha 14	Černý Most	-732868,1335	-1042243,681	3		sídlíště Černý Most, sídlíště Petrovice, sídlíště Háje, spalovna Štěrboholy, Prefa Malešice	K, O	1	03-1176-1184
211	151	231	Sibeliova	u V sloupku k výjezdu z garáže č. p. 1/45	Praha 6	Štěšovice	-745762,9836	-1042198,562	3		3x izolovaný záběr - průhled Sibeliovou na V ke Kobylisům	K	1	29-4300, 29-4301, 29-4302
212	124	232	Drnovská	x u Prioru; J kvadrant, roh pole cca 20 m Z od krajnice Drnovské, JZ roh jímky	Praha 6	Ruzyně	-750884,4187	-1042175,501	3		Bílá Hora (přední ruzyňská věžnice), Jiviny (nad nimi Řepy), Pražský okruh	K, O	0	24-3310-3319
216	73	233	Prokopka	V okraj ulice cca 1 m S od konce chodníku	Praha 9	Vysočany	-737649,4108	-1042149,158	3		Kobylisy, Prosek až Kbely	K	0	13-1596-1607

object ID	číslo bodu z průzkumu	číslo bodu definitivní	název stanoviště	lokalizace	městská část	katastr	souřadnice S-TSJK		hodnota	body významné pro pohledový horizont	Panorama/záběr (popis zleva doprava)	viditelnost	poloha stanoviště vůči okolí	číslo/název záběru
							bod X	bod Y						
217	19	234	Cíglerova x Za Černým mostem	lávka přes koleje, cca 20 m J od jižní koleje	Praha 14	Kyje	-733075,2729	-1042148,363	3		1. panorama Černý Most až Dolní Počernice 2. panorama Červený vrch, Light House, Sazka aréna, KOVO Vysočany, Aritma Vokovice, holešovická elektrárna, Vysočanská ulice, Hloubětín, Prosek	K, O	1	03-1185-1187, 03-1188-1191
219	152	235	Nad Hradním vodojemem	S okraj téměř proti SV nároží č. o. 9	Praha 6	Střešovice	-745809,6079	-1042029,257	1	1	Dejvice, Baba, Brnky, Bohnice, Velká Skála, Kobylisy	K, O	1	29-4303-4308
220	153	236	Veleslavínská	proti SV rohu garáže u č. o. 2	Praha 6	Veleslavín	-747317,3622	-1041934,367	1	1	... Ve Veleslavíně (nad ním Šárecké kopce), Aritma, Červený vrch (pod ním Veleslavín a nad ním Suchdol), Hanspaulka (nad ní Bohnice)	K, O	1	29-4309-4330
221	153a	237	Veleslavínská	proti prostředku garáží č. o. 2 cca 2 m za S krajnicí	Praha 6	Veleslavín	-747341,4752	-1041928,547	1	1	Červený vrch (Veleslavín), Suchdol, Hanspaulka, Dejvice (hotel Praha), Bohnice	K, O	1	29-4331-4334
222	64a	238	Libeňský most	cca 20 m Z od jižního schodiště (blíže k Libni)	Praha 8	Libeň	-739333,1217	-1041705,966	2		plynojem až památník na Žižkově	K	-1	14-1675-1685, 14-1686-1696
223	64	239	Libeňský most	cca 5 m Z od J schodiště na libeňské straně - nejbližší k vodě	Praha 8	Libeň	-739762,3304	-1041657,474	2		od Žižkova přes centrum po Bulovku	PPR, CC, K	-1	14-1653-1672
224	125	240	Drnovská	pola cca 20 m od J krajnice, asi 8 m S od schodiště ze Šmolíkovy	Praha 6	Ruzyně	-751276,4721	-1041598,825	3		Bílá Hora (věznice), Řepy, Jiviny, okruh, "Šestka"	K, O	0	24-3320-3337
225	14	241	Evropská x U vozovny	východní přechod do města u hrany chodníku	Praha 6	Veleslavín	-749089,2453	-1041520,934	x		průhled Evropskou směrem na východ		0	01-1010314-1010316
226	63a	242	Nad Kotlaskou IV	V okraj cca 10 m nad x s Nad Kotlaskou II.	Praha 8	Libeň	-738385,5673	-1041357,434	1	1	Prosek, Vysočany, Žižkov, centrum až Holešovice	PPR, CC, K, O	1	13-1635-1650, 14-1707-1727, 14-1739-1745
227	63	243	Nad Kotlaskou III	cca 10 m od x S Nad Kotlaskou IV.	Praha 8	Libeň	-738405,478	-1041343,922	1	1	Vysočany (Kbely), Žižkov, Petřín, Strahov až LihghtHouse	PPR, CC, K, O	1	13-1612-1634, 14-1728-1745
228	12	244	pole u Evropské	asi 80 m od krajnice	Praha 6	Liboc	-749964,0237	-1041332,248	2		1. pan šárecké skály, Vokovice, Aritma, Červený vrch, Džbán, Koospol (Citi-Bank) 2. pan detail Červeného vrchu, Džbánu a Koospolu	K, O	1	01-1010200-1010204, 01-1010205-1010208
229	63b	245	Na Hájku x Nad Kotlaskou II	travnatá vyvýšenina cca 8 m před č. p. 426 Z průčelí	Praha 8	Libeň	-738547,3351	-1041287,218	1	1	plynojem, Žižkov, centrum, Trója, Kobylisy, Prosek	PPR, CC, K, O	1	14-1747-1765
230	11c	246	okraj pole u Evropské	cca 20 m od krajnice	Praha 6	Liboc	-750545,796	-1041276,597	2		1. pan vrcholy šáreckých skal 2. pan sídliště Prosek, maják na letišti Kbely, sídliště Červený vrch, Koospol (Citi-Bank), Hloubětín, Vysočany, hotel Krystal ve Vokovicích, komín vojenské nemocnice, komín veleslavínské teplárny, Petřiny	K, O	1	01-1010178-1010181, 01-1010184-1010199
232	11b	247	pole u Evropské	cca 50 m od krajnice	Praha 6	Liboc	-750720,2512	-1041210,483	2		sídliště Bohnice, Aritma ve Vokovicích, sídliště Prosek, maják na letišti Kbely, sídliště Červený vrch, Koospol (Citi-Bank), Hloubětín, Vysočany, hotel Krystal ve Vokovicích, komín vojenské nemocnice, komín veleslavínské teplárny, Petřiny	K, O	1	01-1010164-1010173

object ID	číslo bodu z průzkumu	číslo bodu definitivní	název stanoviště	lokalizace	městská část	katastr	souřadnice S-TSJK		hodnota	body významné pro pohledový horizont	Panorama/záběr (popis zleva doprava)	viditelnost	poloha stanoviště vůči okolí	číslo/název záběru
							bod X	bod Y						
233	62	248	Thomayerovy sady	výhled před jižní stranou pamětního kamene	Praha 8	Libeň	-739122,3091	-1041203,099	2		plynojem až Žižkov	K	1	11-5233-5237
234	62a	249	Thomayerovy sady	vyhlídka na Z okraj sadů	Praha 8	Libeň	-739212,1608	-1041181,201	2		plynojem až Matematicko fyzikální fakulta	K	1	11-5238-5248
235	125b	250	"Šestka"	JZ roh střechy cca 1 m od Z hrany	Praha 6	Ruzyně	-752009,7494	-1041176,244	3		Dědina, Bílá Hora, Jiviny, Řepy, Zličín, Hostivice, letiště až SZ roh "Šestky"	K, O	0	24-3360-3382
236	125a	251	"Šestka"	JV roh střechy cca 10 m od J hrany	Praha 6	Ruzyně	-751893,4069	-1041163,46	3		Na Padesátníku, Šárka, centrum není vidět, Vokovice, Liboc, Dědina (za ní Petřiny), Bílá Hora, věznice, Jiviny (nad nimi Řepy), Zličín, Hostivice, letiště	K, O	0	24-3338-3359
237	11a	252	Evropská x Pražský okruh	jižní chodník mostu přes okruh, začátek mostu u svodidla	Praha 6	Ruzyně	-751546,494	-1041123,673	3		průhled na sídliště Bohnice a bohnickou léčebnu, komín teplárny Třeboradice	K, O	1	01-1010161
238	11	253	Evropská x Pražský okruh	východní rozdělení pruhů směrem z centra ("hrot")	Praha 6	Ruzyně	-751380,8255	-1041107,662	x		průhledy -VSV směrem k Bohnicím; V směrem po Evropské			01-1010163, 01-1010162
239	80	254	Kbelská	J "bříško" Vysočanské radiály	Praha 9	Vysočany	-735065,0896	-1041085,696	1		Radotín až Cukrák	PPR, CC, K, O	1	15-1860-1882, 15-1883-1903
240	95	255	terasa zámečku ve Stromovce	4m od rohu terasy u slunečních hodin směrem Z	Praha 7	Bubeneč	-743012,625	-1041060,802	1	1	od Salabky k Velké Skále; od návrší 200 k Velké Skále.; od návrší k vinici sv. Kláry; Bohnice, Havránka, Velká Skála, Šutka, Písečná, Kobylisy; Velká Skála, Šutka, Písečná, Kobylisy	K, O	1	18-pan_9128_36, 18-pan_9137_43, 18-pan_9137_47, 18-pan_9144_48, 18-pan_9147_54, 18-pan_9148_54
241	13	256	skála "Dívčí skok"	západní vrchol	Praha 6	Liboc	-749813,599	-1041041,223	1		1. pan Suchdol, sídliště a léčebna Bohnice, komín teplárny Třeboradice 2. pan Prosek, Červený vrch, estakáda kbelské radiály, Hloubětín, tramvajová estakáda na Krejčárku, Jarov, komíny malešické teplárny, Koospol, Hradčany, komín štěrboholské spalovny, sv. Norbert na Norbertově, komín teplárny Velešlavín, hotel Krystal, žižkovský památník, žižkovský vysílač, komín vojenské nemocnice, sídliště Petřiny, Ústav makromolekulární chemie, sv. Fabián a Šebestián v Liboci 3. pan letohrádek Hvězda, Bílá Hora, Hornbach Řepy, věznice Ruzyně, Jiviny, sídliště Dědina 4. pan sídliště Dědina, obchodní centrum Šestka 5. pan obchodní centrum Šestka, letiště Ruzyně, šárecké vrchy 6. lesnatý hřbet šáreckých vrchů	K, O	1	01-1010209-1010210, 01-1010212-1010232, 01-1010235-1010256, 01-1010257-1010264, 01-1010265-1010273

object ID	číslo bodu z průzkumu	číslo bodu definitivní	název stanoviště	lokalizace	městská část	katastr	souřadnice S-TSJK		hodnota	body významné pro pohledový horizont	Panorama/záběr (popis zleva doprava)	viditelnost	poloha stanoviště vůči okolí	číslo/název záběru
							bod X	bod Y						
242	13a	257	skála "Divčí skok"	východní vrchol	Praha 6	Liboc	-749721,8157	-1041041,223	1		1. pan Horoměřice, sídliště Bohnice, Aritma, Prosek, Kbely, Hloubětín, Červený vrch, tramvajová estakáda na Krejčárku, Jarov, teplárna Malešice, žižkovský památník, Hradčany, štěrboholská spalovna, sv. Norber na Norbertově, komín teplárny Velešlavín, žižkovský vysílač, hotel Krystal, komín vojenské nemocnice sídliště Petřiny, Ústav makromolekulární chemie, sv. Fabián a Šebestián v Liboci, letohrádek Hvězda; 2. pan předchozí (ohraničeno sídlištěm Bohnice a Petřiny)	K, O	1	01-1010288-1010298, 01-1010299-1010311
243	147	258	hotel Praha	rozcestí před zadním východem z hotelu do parku	Praha 6	Dejvice	-745599,7826	-1040962,102	1	1	kadetka, Hrad, Dejvice (nad nimi Petřín a Strahov), Norbertov	CC, K	1	28-4241-4248
244	147a	259	hotel Praha	cca 20 m J od 147	Praha 6	Dejvice	-745617,7577	-1040973,494	1	1	Žižkov, Hrad, Dejvice (nad nimi Petřín a Strahov), Norbertov; Žižkov, Hrad	CC, K	1	28-4249-4256
245	74b	260	Vysočanská	o cca 20 m níž do Vysočan	Praha 9	Vysočany	-737104,8081	-1040922,741	1	1	Žižkov až Kovo	PPR, CC, K	1	14-1814-1819, 14-1820-1822
246	74a	261	Vysočanská	proti nárožnímu domu č. o. 4 v ulici Podnádražní, cca 100 m od začátku chodníku při S krajnici	Praha 9	Vysočany	-737124,3322	-1040917,076	1	1	Kbely, Hloubětín, Malešice, Hostivař, Balkán (Sazka), Žižkov, centrum, Strahov	PPR, CC, K	1	14-1801-1813
247	77	262	Bystrá	x Bystré s Novopackou; nadjezd na stf. pásem Novopacké při Z zábradlí	Satalice	Satalice	-729404,4987	-1040893,562	1		areál Metrostavu, Žižkov (vysílač), Satalice, Třeboradice (teplárna), Vinoř, Radonice (není Pha), Zeleneč, Horní Počernice, firmy DOZA a Energovod	O	0	15-1924-1954
248	74	263	Vysočanská	cca 100 m pod zastávkou BUS u Vysočan u Z krajnice	Praha 9	Vysočany	-737208,4072	-1040740,377	3		Žižkov, centrum, Strahov; Vysočany (v dálce Strašnická "dvojčata") Sazka a Balkán	PPR, CC, K, O	1	14-1797-1798, 14-1799-1800
249	77a	264	Bystrá	cca 30 m nad odbočkou k cihelně, V krajnice	Satalice	Satalice	-729342,7555	-1040734,458	1		Žižkov, přes Třeboradice až k IKEI; IKEA až Armabeton	O	0	15-1955-1983
250	75	265	bobová dráha Prosek	JV nároží restaurace Na Terasé	Praha 9	Vysočany	-737586,7863	-1040724,757	2		Prosek, Vysočany (v dálce Malešice a Hostivař), Balkán (Sazka) a Žižkov	K, O	1	14-1766-1788
251	75a	266	Prosecká	na horním rohu BUS z centra	Praha 9	Vysočany	-737494,19	-1040606,53	3		částečný pohled dolů do Libně a Holešovic směrem západním	K	1	14-1790, 14-1791, 14-1792, 14-1793
253	78	267	Ve Žlíbku	nadjezd nad Novopackou cca 5 m severně od S krajnice Novopacké	Praha 20	Horní Počernice	-728003,4626	-1040538,724	1		(západní zábradlí) od Satalic celý čtvrtkruh přibližně k Radonicím (vidět je Říp); (V zábradlí ( od Radonic téměř půlkruh k Zelenči, Šestajovice, Klánovice v pozadí, až po Horní Počernice (hotel Humberto)	O	0	15-1984-1993, 15-1994-2011
254	80a	268	Kbelská	Kbelská x Čakovická, přechod pro chodce nad V krajnicí Kbelské	Praha 9	Vysočany	-735494,4652	-1040516,944	1		Hloubětín (Dolní Počernice), Hostivař, Malešice, Strašnice, Žižkov, centrum, Strahov; totéž (lépe vidět Strahov); Žižkov, centrum, Strahov	K, O	1	15-1824-1839, 15-1840-1852, 15-1846-1859
255	146	269	Šárecká	cca 1 m za V krajnicí, asi 15 m od Šárecká x Za Hanspaulkou	Praha 6	Dejvice	-745455,3875	-1040451,175	1	1	Bohnice, Kobylisy, Holešovice, Dejvice (nad nimi Letná a Žižkov), Hrad, Pankrác a Petřín	PPR, CC, K, O	1	28-4231-4240

object ID	číslo bodu z průzkumu	číslo bodu definitivní	název stanoviště	lokalizace	městská část	katastr	souřadnice S-TSJK		hodnota	body významné pro pohledový horizont	Panorama/záběr (popis zleva doprava)	viditelnost	poloha stanoviště vůči okolí	číslo/název záběru
							bod X	bod Y						
257	65a	270	Budilova	jižní okraj v zatáčce u nároží č. o. 8/2387	Praha 8	Libeň	-738575,341	-1040326,35	2		od Sazky po Kobylisy 2x	K	1	11-5220-5228
258	65	271	Na Stráži		Praha 8	Libeň	-738672,2081	-1040254,041	x		malý výřez formou panoramata			11-5229-5232
259	145	272	Na Špitálce	u J okraje cesty proti J nároží vily č. p. 25/14	Praha 6	Dejvice	-745315,1405	-1040088,659	1	1	Bohnice, centrum, Hrad až hotel Praha	PPR, CC, K, O	1	28-4217-4230
260	158b	273	trojská lávka	Z zábradlí uprostřed (mezi dvěma pilířů)	Praha 7	Bubeneč	-742728,1431	-1039991,841	1	1	360° Podbaba, Troja, Holešovice, Císařský ostrov, Podbaba	K	-1	30-4556-4570
261	158	274	trojská lávka	S zábradlí u S pilíře	Troja	Troja	-742721,9773	-1039944,618	1	1	360° Podbaba, Troja (Havránka pod ní), Holešovice, Císařský ostrov, Podbaba	K	-1	30-4542-4555
262	60	275	Jabloňka		Praha 8	Troja	-741077,8559	-1039930,767	x					
263	158a	276	Povltavská	před JZ nárožím hospodské přístavby č. o. 56, J okraj cesty	Troja	Troja	-742784,0708	-1039918,939	2		180° Holešovice, Císařský ostrov, Podbaba	K, O	-1	30-4534-4541
264	142	277	Podbabská	travnatá vyvýšenina (cca 2 m od S okraje) nad x s Papírenskou	Praha 6	Bubeneč	-744310,4252	-1039873,98	2		teplárna Za Sladovnou, Baba, údolí Vltavy, Bohnice, Císařský ostrov, stará čistírna, Papírenská; Keramoprojekt, Intrnacionál, sladovna, Baba	K, O	-1	28-4123-4153 28-4154-4168
265	133b	278	Prosecká x Kbelská	J zábradlí přejezdu nad V krajnicí ZS pruhu Kbelské	Praha 9	Vysočany	-735864,0454	-1039872,904	2		360° Kbelskou k severu, Letňany, Kbely, směr Satalice, Vínof, směr Vysočany (na jih Kbelskou), Klíčov, Prosek, na sever Kbelskou	K, O	0	26-3739-3773
266	60c	279	Na Jablonce	rozvaděč L.P. při J okraji cesty na rozhraní č. p. 101/5 a východní parcely	Praha 8	Troja	-740728,2613	-1039769,34	1	1	od Vychovatelny po Strahov a Petřín; detailní panorama Holešovického meandru	PPR, CC, K, O	1	11-5198-5204, 11-5205-5209
267	60b	280	Nad strání	cca 6 m na V od SV nároží č. o. 28	Praha 8	Troja	-740930,351	-1039753,136	3		od Písečné na Šutku	K	-1	11-5192-5197
268	143	281	U Matěje	u obvodní zdi ze JZ nárožím věže	Praha 6	Dejvice	-745537,5649	-1039751,706	3		směr k ulici Nad Šárkou, svah na Tichou Šárkou (pod ním údolí Tiché Šárky), Vokovice, Aritma, přírod. pam. Dolní Šárka, nad ní kostel v Nebušicích?	K, O	1	28-4175-4191 28-4196-4199
269	60a	282	Na Dlážděnce	severní okraj cesty před SZ nárožím č. p. 163/59	Praha 8	Troja	-741128,7749	-1039705,964	3		směrem na Písečnou	K	-1	11-5187-5191
270	143a	283	U Matěje	cca 2 m za S koncem ohrady pro údržbu hřbitova	Praha 6	Dejvice	-745459,4418	-1039679,912	3		Lysolaje (nad nimi Suchdol, pod nimi Tichá Šárka)	O	1	28-4169-4174
271	61	284	park u "Drákulova"	J okraj proti středu kompozice	Praha 8	Libeň	-740172,0508	-1039638,18	1	1	od Vychovatelny po Strahov	PPR, CC, K	1	11-5168-5174, 11-5175-5184
272	157	285	sv. Klára	na skalce cca 2 m před prostředkem J fasády kaple	Troja	Troja	-742847,4273	-1039585,434	1	1	180° Havránka, Jabloňka (pod ní Trojská), Prosek, Libeň, Žižkov (pod ním Holešovice a Letná se Stromovkou), Trojská kotlina (nahofe Pankrác), D. H., Hrad, Petřín, Strahov (pod ním Dejvice), Baba	PPR, CC, K	1	30-4508-4526
273	155a	286	ZOO	pře výběhem jelena Adax, za zády starý domek	Troja	Troja	-743400,6765	-1039548,488	3		Salabka a Bohnice	K, O	0	30-4484-4487
274	100	287	Trojská	Z vrchol přír. pam.	Praha 8	Troja	-741280,8317	-1039468,402	1	1	Krč, Pankrác, Holešovice, centrum (Vyšehrad), Dívčí Hrady, Letná, Petřín, Strahov (Hrad); Žižkov, Krč, Pankrác (pod ní Karlín), Holešovice; Výstaviště, Letná, Dívčí Hrady, Petřín, Hrad	PPR, CC, K, O	1	18-9312-9314, 18-9316-9317, 18-9319-9320

object ID	číslo bodu z průzkumu	číslo bodu definitivní	název stanoviště	lokalizace	městská část	katastr	souřadnice S-TSJK		hodnota	body významné pro pohledový horizont	Panorama/záběr (popis zleva doprava)	viditelnost	poloha stanoviště vůči okolí	číslo/název záběru
							bod X	bod Y						
275	99	288	Trojská	z vrcholu (vých.) přír. pam.	Praha 8	Troja	-741194,4826	-1039468,402	1	1	Dlážděnka, Jabloňka, centrum (Vyšehrad), Dívčí Hrady, Petřín, Strahov, Vokovice; Písečná, Kobylisy, Dlážděnka	PPR, CC, K, O	1	18-9297-9300, 18-9301-9304
276	156	289	ZOO	spodní terasa bufetu "v oboře" (cca 5 m od S hrany vyhlídky)	Troja	Troja	-743745,3161	-1039387,578	1	1	Želivského, Žižkov, Letná (pod ní Stromovka, nad ní vršky střech a věže centra), Pankrác, Krč, Hrad (pod ním Podbaba a Dejvice, nad Dejvicemi Petřín a Strahov), Baba a Lysolaje	PPR, CC, K, O	1	30-4488-4507
277	144	290	Baba	na V návrší za...	Praha 6	Dejvice	-744496,9214	-1039260,661	1	1	od Lysolají přes Roztoky, Bohnice a celé vnitřní město na Norbertov	PPR, CC, K, O	1	28-4201-4216
278	96a	291	Cestička pod vyhlídkou na Šutce		Praha 8	Troja	-741122,3701	-1039107,725	3		Žižkov (věž), Pankrác (před ní Ludmila), Holešovice, Letná (v pozadí centrum), Vyšehrad, Hradčany, centrum, Dejvice, Diplomat, Technika (nad tím Vokovice)	PPR, CC, K, O	1	18-PAN_1384_90
279	96	292	Vyhlička na Šutce		Praha 8	Troja	-741111,3808	-1039102,069	1	1	Dolní Počernice, Malešice, Spalovna, Java, Krejčířek, Žižkov (pod ním střecha Matfyzu); Holešovice, Veletržák, Vyšehrad, centrum, Dívčí Hrady, Strahov	PPR, CC, K, O	1	
280	132	293	Mladoboleslavská	na odbočce k vodárně	Vinoř	Vinoř	-731750,141	-1039102,501	x		360° podél Mladoboleslavské k Vinoři, Satalice, Kbely, teplárna Třeboradice, Vinoř		0	25-3686-3714
282	98a	294	Veká Skála	Z temeno	Praha 8	Troja	-741904,2745	-1038961,05	1	1	spalovna Malešice, Java, Krejčířek (pod ním Olympic, Kovo, LighHouse), Žižkov, Holešovice, Letná	PPR, CC, K, O	1	18-9406-9411
283	98	295	Velká Skála	temeno skály východní	Praha 8	Troja	-741836,401	-1038928,66	1	1	Karlín, Žižkov, Holešovice (Pankrác), Dívčí Hrady	PPR, CC, K	1	18-9399-9400
284	97	296	Vřesová	V konec ulice (resp. V okraj svislé bezejmenné cesty)	Praha 8	Troja	-741233,591	-1038833,709	2		Týn, centrum, Petřín, Letná, Strahov, Hrad		1	
285	141a	297	Pouстка	polní cesta po J a od .... Statku, 150 m asi 50 m pod nejvyšším bodem	Lysolaje	Lysolaje	-745280,1041	-1038772,965	1	1	360° osamělý dům u Horoměřické, Housle, Lysolaje (nad nimi Suchdol), Sedlec, Bohnice, ? Kobylisy, komín holešovické elektrárna, Baba, Hrad, sv. Matěj, Veleslavín, Šárecké kopce	K, O	1	28-4057-4089
286	87	298	Lodžská	Lodžská x V K Pazderkám; cca 25 m S od S krajnice, cca 10 m od domku	Praha 8	Troja	-742614,72	-1038767,057	3		Praha 6 (Dejvice, Podbaba, Petřín)	K	1	17-2194-2196
287	141	299	Pouстка	volné pole cca 100 m V od okraje remízku a 50 m S od jeho S okraje	Lysolaje	Lysolaje	-745609,2035	-1038759,598	1	1	360° dům u Horoměřické, Housle, Lysolaje (nad nimi Suchdol), Sedlec, Bohnice, ? Kobylisy, komín holešovické elektrárny, Baba, (nad ní věž Žižkov, Hrad, Petřín, Strahov, sv. Norbert), sv. Matěj, teplárna Veleslavín, ? Petřín, Aritma, Šárecké kopce	K, O	1	28-4090-4122
288	133a	300	V Podskalí	bezejmenná polní cesta vedoucí po hřbetu ke skále, roh plotu u konce zástavby směrem SV od skály	Vinoř	Vinoř	-730111,3576	-1038564,026	3		podél plotu směrem SSV (V Obůrkách), Radonice, silnice mezi Radonicemi a Vinoři, Kamenný stůl, zahrádky na jihu Vinoře	O	1	25-3721-3738

object ID	číslo bodu z průzkumu	číslo bodu definitivní	název stanoviště	lokalizace	městská část	katastr	souřadnice S-TSJK		hodnota	body významné pro pohledový horizont	Panorama/záběr (popis zleva doprava)	viditelnost	poloha stanoviště vůči okolí	číslo/název záběru
							bod X	bod Y						
289	140b	301	Ke Střelnici	skládky cca 50 m od V hrany	Suchdol	Sedlec	-744087,5374	-1038529,16	2		Bohnice, Sklenářka (nad ní věž Žižkov), Trója		1	28-4040-4056
290	131a	302	Čakovice	vyšší temeno cca 300 m VJV od 433	Praha 18	Letňany	-734123,5026	-1038427,387	2		360° Čakovice, Miškovice, Přezletice, Vínůň, Nouzov, Kbely, Prosek, Letňany, Čakovice	K, O	0	25-3651-3685
291	140	303	K Vinici	JV nároží domy č. p. 262/13 z V strany L rozvaděče	Lysolaje	Lysolaje	-744664,6703	-1038424,261	1	1	Bohnice (pod nimi Sedlec), Trója, nad Trójou Holešovice, Libeň a Hloubětín, dále Dejvice (nad nimi Žižkov a Vínohrady); Bohnice (pod nimi Sedlec), Trója, nad Trójou Holešovice, Libeň a Hloubětín, dále Dejvice (nad nimi Žižkov a Vínohrady) + Pankrác	K, O	1	28-4005-4017, 28-4018-4031
292	131	304	Čakovice	vrchol vyvýšeniny u betonárky.... (PS .....	Praha 18	Letňany	-734397,319	-1038372,934	2		360° Čakovice, Miškovice, Přezletice, Vínůň, Nouzov, Kbely, Prosek, Letňany, Čakovice	K, O	0	25-3616-3650
293	133	305	V Podskalí	JV hrana nad .... U Cukrovarského rybníku ve Vínůři	Vínůň	Vínůň	-730358,4421	-1038368,611	x		Vínůň (za ní Přezletice)			25-3715-3720
294	88	306	hradiště Na Farkách	S hrana cca 60 m od cesty a též asi 60 m od Z hrany (konec palisády)	Troja	Troja	-743303,4282	-1038306,593	1	1	od Pankráce přes Strahov, Praha 6, Sedlec, po Suchdol až k výběžku sídliště Bohnice	PPR, CC, K, O	1	17-2197-2221
295	88a	307	hradiště Na Farkách	Z hrana cca 6 m S od B	Troja	Troja	-743355,5095	-1038300,593	1	1	od Pankráce přes Strahov, Praha 6, Sedlec, po Suchdol až k výběžku sídliště Bohnice	PPR, CC, K, O	1	17-2222-2257
296	140a	308			Lysolaje	Lysolaje	-744596,4695	-1038297,474	1		Holešovice, Libeň, Hloubětín, Žižkov, Dejvice, Vínohrady, Pankrác, Hrad, hřbet nad Lysolajským údolím			
297	139	309	Nad Pramenem	pole nad zahrádkovou osadou	Lysolaje	Lysolaje	-746409,3257	-1038126,143	1	1	Suchdol (pod ním Lysolaje), Bohnice, trojské svahy, Baba, sv. Vavřinec, Pražský hrad	K, O	1	28-3975-4000
325	138	310	Horoměřická	cca 200 m S cesty K houslím		Horoměřice	-747375,198	-1038079,891	3		180° (S okraj cca 5 m od krajnice) - Horoměřice, Suchdol, směrem k Lysolajím a k Jenerálce; 180o (cca 5 m za S krajnicí) - Jenerálka, Nebušice (nad ní Aritma), Přední Kopanina, Horoměřice	0	0	28-3907-3923, 28-3924-3940
298	16	311	Veselská x Tupolevova	západní rameno křižovatky	Praha 18	Letňany	-736084,6743	-1037797,101	3		1. pan obchodní centrum Letňany na ulici Veselská, sídliště Prosek, 'Dáblický háj, dáblická skládka 2. pan sídliště Letňany a ulice Tupolevova, obchodní centrum Letňany	K, O	0	04-1010318-1010325, 04-1010326-1010330
299	15a	312	rozhled z louky nad hvězdárnou	roh u lesa	Ďáblice	Ďáblice	-738279,3221	-1037779,877	2		teplárna Třeboradice, dáblická hvězdárna, komín čakovického cukrovaru, sídliště Letňany, obchodní centrum Letňany, maják letiště Kbely, sídliště Prosek	K, O	1	04-1010390-1010399
300	15	313	křížek u Ďáblické hvězdárny	severní strana	Ďáblice	Ďáblice	-738032,7608	-1037646,578	2		1. pan Chabry, radnice Ďáblice, dáblická skládka, Spolana Neratovice, třeboradická teplárna, Čakovice 2. pan sídliště Prosek	O	1	04-1010377-1010387, 04-1010388-1010389

object ID	číslo bodu z průzkumu	číslo bodu definitivní	název stanoviště	lokalizace	městská část	katastr	souřadnice S-TSJK		hodnota	body významné pro pohledový horizont	Panorama/záběr (popis zleva doprava)	viditelnost	poloha stanoviště vůči okolí	číslo/název záběru
							bod X	bod Y						
301	138a	314	Revoluční (Horoměřice)	S krajnice cca 500 m za vysílačkou	Suchdol	Suchdol	-746642,3427	-1037569,506	3		360° Horoměřice (ke Kozím hřbetům), Kozí hřbety, Suchdol, Lysolaje, pole k Houslím, Horoměřice	0	0	28-3941-3974
302	148	315	Spořická	cca 10 m S pod S krajnicí na polní cestě	Praha 8	Čimice	-741079,6221	-1036792,722	2		270° - Suchdol, Roztoky (a kopce za ním), Přemýšlení, Veltěž, D. Chabry, východní okraj Čimic	O	1	31-4257-4281
303	112c	316	Zámky	skalní výčnělek (předposlední) směrem JZ	Praha 8	Bohnice	-743446,625	-1036579,279	1		Dejvice, Sedlec až Suchdol a sráz Zámek	K, O	1	20-2872-2882
304	112b	317	Zámky	nejvyšší bod na JZ cípu pod srázem	Praha 8	Bohnice	-743400,3978	-1036564,772	3		360° - údolí Čimického potoka směrem V, Bohnice (kopec, který je odělený), Sedlec (nad ním Dejvice), Suchdol, Velká háj, Roztoky, Drahaň, Zámky a údolí Čimického potoka	K, O	1	20-2850-2871
305	112	318	Zámky	nejvyšší bod louky (J okraj cca uprostřed)	Praha 8	Bohnice	-743100,3273	-1036469,002	3		sv. Petr a Pavel v bohnickém areálu, Bohnice, Sedlec, Suchdol, Velká háj, Roztoky, Drahaňské údolí, Zdíby (Brnky)	O	1	20-2821-2839
306	112a	319	Zámky	cca 7 m od 112 do louky	Praha 8	Bohnice	-743102,7976	-1036462,311	3		Sedlec, Suchdol, Velký háj, Roztoky	O	1	20-2840-2845
307	17	320	Cínovecká x Ďáblická	jižní rameno, hrot odbočovacího pruhu směrem z města	Ďáblice	Ďáblice	-737149,2413	-1036042,197	3		1. pan třeboradická teplárna, sv. Remigius v Čakovických čakovický cukrovar, čakovický vodojem, Cínovecká ulice, Ďáblický háj 2. pan Cínovecká ulice, sídliště Prosek, Ďáblický háj	K, O	0	04-1010346-1010364, 04-1010365-1010372
308	134	321	Pražská	vyvýšenina cca 10 m od V krajnice, asi 100 m S od konce veřejného osvětlení ve stř. pásu	Dolní Chabry	Dolní Chabry	-739626,8897	-1035873,795	1		od Třeboradic přes skládku v Ďáblicích, Ďáblický háj, Dolní Chabry, Čimice, Bohnice a Sedlec na Suchdol; od Aritmy přes Sedlec do Suchdola	K, O	0	26-3774-3797, 26-3798-3801
309	18	322	Schoellerova	cca 100 m za hranicí města	Čakovice	Třeboradice	-734529,0244	-1034602,589	3		Schoellerova ulice, sv. Remigius v Čakovících, komíny Čakovického cukrovaru, teplárna Třeboradice, Ďáblická skládka	O	0	04-1010333-1010345
310	47	323	K cementárně	severní okraj silnice z Radotína do Lochkova	Praha 16	Radotín	-749591,6714	-1052742,092	x					
311	31b	324	střední ostrůvek přechodu přes Vídeňskou x Jalodvorská		Kunratice	Kunratice	-740863,1441	-1050726,886	3		záběr na Pankrác	K	1	05-4994
312	160	325	Jinonice - U kříže	hrana náspu u parkoviště cca 35m od fasády centra UK	Praha 5	Jinonice	-747012,3702	-1046110,919	1		panorama cca - televizní věž na Strahově, strahovské stadiony, pod nimi jinonická Walterovka, kostel sv. Filipa a Jakuba na Smíchovském hřbitově, centrum, žižkovský vysílač, Vinohrady, Vyšehrad, hotel Fórum, kopec Brabenčák, komín elektrocentrály jinonické Walterovky, Centrotex na Pankráci, vodárna na Divčích Hradech, pole na Divčích Hradech			

object ID	číslo bodu z průzkumu	číslo bodu definitivní	název stanoviště	lokalizace	městská část	katastr	souřadnice S-TSJK		hodnota	body významné pro pohledový horizont	Panorama/záběr (popis zleva doprava)	viditelnost	poloha stanoviště vůči okolí	číslo/název záběru
							bod X	bod Y						
313	159	326	Jinonice - U kříže	cca 9m od horního okraje schodiště k ulici Puchmajerova	Praha 5	Jinonice	-746970,7202	-1046166,248	1		první panorama cca 180° - Vidoule, na horizontu televizní věž na Strahově, strahovské stadiony, pod nimi jinonická Walterovka, kostel sv. Filipa a Jakuba na Smíchovském hřbitově, centrum, žižkovský vysílač, Vinohrady, Vyšehrad, hotel Fórum, kopec Brabenčák, komín elektrocentrály jinonické walterovky, Centrotex na Pankráci, vodárna na Dívčích Hradech; druhé panorama bez Vidoule			
314	161	327	návří Teleček	pole cca 500 m severně od křižovatky Rozvadovské spojky s ulicí Na radosti	Zličín	Zličín	-754192,806	-1045142,725	2		360° - Chýně, Bře, Hostivice (v pozadí Spolana Neratovice), ruzyňské letiště, Sobín, "Šestka", Dědina, okruh, Aritma Vokovice, Hornbach Řepy, Letohrádek Hvězda, Bílá hora, logistické areály na Zličíně, Siemens Zličín, Ikea a Tesco Zličín, depo Zličín, pole u Chrástán; 90° - Hostivice až na Bílou Horu; detail letiště s Řípem v pozadí; detail Spolany v Neratovicích	K, O	0	33-1040258-1040326, 33-1040327-1040345, 33-1040345, 33-1040347

<b>LEGENDA K TABULCE VYHLIDKOVÝCH MÍST</b>	
<b>Hodnota</b>	
1	celoměstský význam
2	nadmístní význam
3	místní význam
<b>Význam pro pohledový horizont historického jádra</b>	
+	významné
Ø	nevýznamné
<b>Viditelnost</b>	
PPR	památková rezervace v hl. m. Praze
CC	celoměstské centrum
K	kompaktně zastavěná oblast města
O	okrajová oblast města
<b>Poloha stanoviště vůči okolí</b>	
-1	podhled
0	pohled v úrovni horizontu
1	nadhled