



# DOPROVODNÉ TABULKY 2012

k urbanistickým prvkům a potenciálu území  
Územně analytické podklady hlavního města Prahy

PŘÍLOHA

uap  
Praha





# DOPROVODNÉ TABULKY 2012

k urbanistickým prvkům a potenciálu území  
Územně analytické podklady hlavního města Prahy

## POŘIZOVATEL

Odbor územního plánu MHMP  
Jungmannova 29/35, Praha 1

## ZPRACOVATEL

Útvar rozvoje hl. m. Prahy  
Vyšehradská 57/2077, Praha 2

PŘÍLOHA





## Obsah

Tabulka 4a – Plochy k obnově nebo opětovnému využití znehodnoceného území – přestavbové plochy včetně brownfields (změny v označení a rozsahu) .....	2
Tabulka 4b – Plochy k obnově nebo opětovnému využití znehodnoceného území – významná přestavbová území (nad 10 hektarů a uvedené v aktualizaci ZUR 2011) .....	5
Tabulka 11.1, 11.2 – Pásma města a celoměstské centrum .....	7
Tabulka 11.4 – Celoměstské centrum, městská a lokální centra, obchodně společenská centra s regionálním dosahem, nákupní centra .....	8
Tabulka 11.5 – Historická jádra bývalých samostatných obcí .....	10
Tabulka 11.6 – Struktura zástavby .....	11
Tabulka 11.6a – Charakteristika struktura zástavby .....	12
Tabulka 11.7 – Specifická Území .....	15
Tabulka 11.8 – Území s homogenní výškou zástavby .....	23
Tabulka 11.20 – Vývoj sídelní struktury a využívání území - Územní vývoj Prahy .....	24
Tabulka 20 – Významný vyhlídkový bod - Významná vyhlídková místa .....	42
Tabulka 118.1 – Území s velkým rozvojovým potenciálem .....	58
Tabulka 118.3a – Záměry na provedení změn v území – Vybrané záměry urbanistické .....	60
Tabulka 118.3b – Záměry na provedení změn v území - Vybrané záměry dopravní infrastruktury .....	73
Tabulka 118.3C – Záměry na provedení změn v území – Vybrané záměry technické infrastruktury .....	76
Tabulka 118.3D – Záměry na provedení změn v území - Omezení a střety urbanistických, dopravních a technických záměrů s limity .....	80
Tabulka 118.3E – Záměry na provedení změn v území - Omezení a střety záměrů s jinými záměry .....	86
Tabulka 119.1a – Územně plánovací podklady – Urbanistické a územní studie .....	87
Tabulka 119.1b – Územně plánovací podklady a dokumentace – Překonané urbanistické studie a regulační plány .....	109
Tabulka 119.2 – Jiné podklady zpracované URM .....	111
Tabulka 119.3 – Územně plánovací dokumentace – Regulační plány .....	114
Tabulka 119.10 – Současný stav využití území - Podíl funkčních typů území v pásmech města .....	120



## Úvod

Publikace „Doprovodné tabulky k urbanistickým prvkům a potenciálu území – Územně analytické podklady hlavního města Prahy 2012“ tvoří jednu z příloh textové části Územně analytických podkladů hl. m. Prahy 2012.

Obsahuje informace o vybraných urbanistických jevech v podobě tabulek. Jednotlivé tabulky jsou číslovány čísly jevů ÚAP a dle potřeby podděleny.

Např. k jevu A004 – Plochy k obnově nebo opětovnému využití znehodnoceného území patří tabulky 4A, 4B.

Data jsou výsledkem vlastních vyhodnocení a údajů URM. Uvedené značení prvků je součástí výkresů ÚAP, případně odkazů v textu.

TABULKA 4A – PLOCHY K OBNOVĚ NEBO OPĚTOVNÉMU VYUŽITÍ ZNEHODNOCENÉHO ÚZEMÍ – PŘESTAVBOVÉ PLOCHY VČETNĚ BROWNFIELDS (ZMĚNY V OZNAČENÍ A ROZSAHU)

KÓD 2012	KÓD 2010	LOKALITA 2012	LOKALITA 2010	MĚSTSKÁ ČÁST	KATASTRÁLNÍ ÚZEMÍ	ROZLOHA 2012 (ha)	ROZLOHA 2010 (ha)	POZNÁMKA
T/1	B 1	Nebušická	Nebušice - Nebušická	Praha - Nebušice	Nebušice	1,06	1,42	
T/2	B 2	Pod Havránkou - Panský statek	Trója - Panský statek	Praha - Troja	Troja	0,73	1,12	
T/3	B 4	Spořická	Spořická	Praha - Dolní Chabry	Dolní Chabry	3,62	4,15	
T/4	B 6	Kostelecká - Veselská - Avia	Čakovice - Kostelecká	Praha 18, Praha - Čakovice	Letňany, Čakovice	71,5	5,06	
	B 7		Letňany - Avia				35,73	
T/5	B 8	Bendlova	Miškovice - Bendlova	Praha - Čakovice	Miškovice	2,07	2,2	
T/6	B 9	Zabitý kopec	Miškovice - Zabitý kopec	Praha - Čakovice	Miškovice	7,74	7,75	
T/7	B 10	Živanická - statek	Vinoř - statek	Praha - Vinoř	Vinoř	3,42	2,69	
T/8	B 12	Netřebská - Dolní Jiviny	Dolní Jiviny	Praha 6	Ruzyně	4,9	3,55	
T/9	B 13	Pod Novým lesem - Strnadovo zahradnictví	Veleslavín I.	Praha 6	Veleslavín, Vokovice	6,43	6,58	
T/10	B 14	U zámečku - teplárna	Veleslavín II.	Praha 6	Veleslavín	2,58	2,75	
T/11	B 16	Na Radosti - Siemens	Zličín - Plzeňská	Praha - Zličín, Praha 13	Zličín, Třebonice, Stodůlky	42,99	7,78	
T/12	B 18	Papírenská	Papírenská	Praha 6	Bubeneč	5,13	6,99	
T/13	B 19	Argentinská - Bubny - Zátory	Holešovice - Bubny	Praha 7	Holešovice	66,55	51,03	
T/14	B 20	Rohanské nábřeží - Maniny	Maniny	Praha 8	Libeň, Karlín	80,37	101,9	
T/15	B 21	Františka Kadlece	Frant. Kadlece	Praha 8	Libeň	3,73	3,75	
T/16	B 22	Pátkova - Pelc Tyrolka	Pelc Tyrolka	Praha 8	Libeň	4,93	4,12	
T/17	B 23	Jana Želivského - Žižkovské nádraží	Žižkovské nádraží	Praha 3	Žižkov	32,69	32,69	
T/18	B 24	Vaníčková - Strahov	Strahov	Praha 6	Břevnov	9,34	21,13	
T/19	B 25	Plzeňská - Buďánka	Vrchlického	Praha 5	Smíchov	1,21	1,21	
T/20	B 26	Jinonická - usedlost Turbová	Jinonická	Praha 5	Košíře	1,15	1,18	
T/21	B 27	Hořejší nábřeží	Hořejší nábřeží	Praha 5	Smíchov	0,72	0,72	
T/22	B 28	Svobodova - nádraží Vyšehrad	nádraží Vyšehrad	Praha 2	Vyšehrad	0,33	0,33	
T/23	B 29	Bělehradská - Nuselský pivovar	Nuselský pivovar	Praha 4	Nusle, Vinohrady	3,17	3,28	
T/24	B 30	Přípotoční	Vršovice - Přípotoční	Praha 10	Vršovice	10,76	12,88	
T/25	B 31	U Vršovického hřbitova - Slatiny	Slatiny	Praha 10	Vršovice, Strašnice, Michle, Záběhllice	133,74	59,88	
T/26	B 32	Záběhlická	Záběhlická	Praha 10	Michle	4,37	4,87	
T/27	B 33	Podle Náhonu	Podle Náhonu	Praha 4	Záběhllice, Michle	5,76	5,41	
T/28	B 36	K Dalejím - Prokopské údolí	Prokopské údolí	Praha 5	Hlubočepy	1,22	2,3	
T/29	B 37	Čakovická - Klíčov	Klíčov	Praha 9	Vysočany	10,11	9,13	
T/30	B 40	Kolbenova - Praga	Vysočany - Praga	Praha 9	Vysočany	34,29	35,83	
T/31	B 41	Nademejnská	Kejřův mlýn	Praha 9	Hloubětín	2,18	1,84	
T/32	B 42	Morušová - skleníky	Kyje - skleníky	Praha 14	Hloubětín	5,34	5,84	
T/33	B 44	Bártlova - Bílý vrch	Horní Počernice - Bílý vrch	Praha 20	Horní Počernice	3,73	3,79	
T/34	B 45	Výpadová - skleníky	Radotín - skleníky	Praha 16	Radotín	31,39	31,34	
T/35	B 46	Radotínská - U Valtrů	Velká Chuchle - Radotínská	Praha - Velká Chuchle	Velká Chuchle	20,46	20,46	
T/36	B 47	Do Koutů - Modřanské strojírny	Komořany - Modřanské strojírny	Praha 12	Modřany	24,46	22,37	
T/37	B 48	Nádražní - Smíchovské nádraží	Smíchovské nádraží	Praha 5	Smíchov	19,5	19,5	
T/38	B 49	Dobronická - Paběnice	Libuš - Dobronická	Praha - Kunratice, Praha - Libuš	Libuš, Kunratice	43,52	40,89	
T/39	B 50	V Lužích - masokombinát	Libuš - masokombinát	Praha - Kunratice, Praha - Libuš	Písnice, Kunratice, Libuš	26,87	21,9	
T/40	B 51	K Brůdku	Křeslice - východ	Praha - Křeslice	Křeslice	1,28	1,28	

KÓD 2012	KÓD 2010	LOKALITA 2012	LOKALITA 2010	MĚSTSKÁ ČÁST	KATASTRÁLNÍ ÚZEMÍ	ROZLOHA 2012 (ha)	ROZLOHA 2010 (ha)	POZNÁMKA
T/41	B 52	U farmy	Křeslice - jih	Praha - Křeslice	Křeslice	5,02	7,7	
T/42	B 54	Černošická	Lipence západ	Praha - Lipence	Lipence	1,37	1,37	
T/43	B 55	Baně - vysílač	Zbraslav Baně	Praha - Zbraslav	Zbraslav	0,72	4,02	
T/44	B 56	Na Chvalce - drůbežárna	Horní počernice - drůbežárna	Praha 20	Horní Počernice	2,64	2,61	
T/45	B 57	Strakonická - lihovar	Smíchov - lihovar	Praha 5	Smíchov, Hlubočepy	7,64	4,91	
T/46	B 58	Pod Plynojemem - Palmovka	Libeň - Palmovka	Praha 8	Libeň	2,5	3,83	
T/47	T 1	Čimická - za léčebnou	Bohnice - Za léčebnou	Praha 8	Čimice, Bohnice	9,7	9,7	
T/48	T 2	Dopraváků	Dolní Chabry	Praha - Dolní Chabry, Praha 8	Dolní Chabry, Čimice	10,68	10,86	
T/49	T 3	K Ládví	Dolní Chabry - Dopraváků	Praha 8	Čimice, Dolní Chabry	4,4	3,67	
T/50	T 4	Statková	Ďáblice - Statková	Praha - Ďáblice	Ďáblice	4,95	4,91	
T/51	T 5	Na Boleslavce	Březiněves - Na Bobolovce	Praha - Březiněves	Březiněves	4,84	6,1	
T/52	T 6	Beranových - Letov	Letňany Letov	Praha 18	Letňany	10,15	21,56	
T/53	T 7	Ocelářská	Ocelářská	Praha 9	Vysočany, Libeň	31,42	17,71	
T/54	T 8	K Betonárně - staveb. základna	Řeporyje - staveb. základna	Praha - Řeporyje	Řeporyje, Třebonice	28	28,97	
T/55	T 9	K Třebonicům	Řeporyje - Ve Výrech	Praha - Řeporyje	Řeporyje	6,79	6,79	
T/56	B 15	Strojírenská - V Pískovně	Zličín - (u nádraží Zličín) (V Pískovně)	Praha - Zličín	Zličín	31,08	20,27	
	T 10		Zličín - Strojírenská				10,79	
T/57	T 11	Jeremiášova - Bavorská	P13 - Rozvadovská spojka	Praha 13	Stodůlky	53,86	12,95	
T/58	T 12	Vlastina - kasárna	Ruzyně - Vlastina (kasárna)	Praha 6	Ruzyně	31,94	31,94	
T/59	T 13	Podnikatelská - výzkumné ústavy	Běchovice - výzkumné ústavy	Praha - Běchovice	Běchovice	51,25	26,18	
T/60	T 14	Nové Butovice - Radlická	Nové Butovice - jižně Radlická	Praha 5	Jinonice	9,09	1,76	
	T 15		Nové Butovice - sever Radlická				7,29	
T/61	B 34	Radlická - Radlické údolí	Waltrovka	Praha 5	Jinonice, Radlice	46,54	23,75	
	T 16		Radlická				2,57	
	T 20		Jinonická				21,19	
T/62	B 35	Hradčanská - Prašný most	Hradčanská	Praha 6	Dejvice	15,45	3,92	
	T 18		Prašný most				8,24	
T/63	T 19	Dělostřelecká	Cukrovarnická	Praha 6	Střešovice	3,38	3,4	
T/64	B 59	Most Barikádníků(za nádražím)	Cukrovarnická	Praha 7	Holešovice	11,96	3,68	
	T 22		Holešovice - Most Barikádníků(za nádražím)				5,63	
T/65	T 23	Bubenské nábřeží - Holešovický přístav	Holešovický přístav	Praha 7	Holešovice	8,67	9,38	
T/66	T 24	Na Hrázi	Na Hrázi	Praha 8	Libeň	1,44	1,93	
T/67	T 25	Přeřatá	Na Vyhlídce	Praha 9	Libeň	0,93	2,63	
T/68	T 26	Na Vackově	Vackov	Praha 3	Žižkov	7,71	7,71	
T/69	T 27	U Trati - Slatiny sever	Slatiny sever	Praha 10	Strašnice	16,26	22,29	
T/70	B 38	Pod Krocínkou - Odkolek	Odkolek	Praha 9	Vysočany	8,32	5,42	
	T 28		Vysočany - Na Vysočanských vinicích				2,73	
T/71	B 39	Kolbenova ČKD	ČKD - Vysočany	Praha 9	Vysočany	22,03	5,39	
T/72	T 30	Hůlkova	Kbely - Hůlkova	Praha 19	Kbely	5,71	5,95	
T/73	T 31	Poděbradská - U Elektry	Vysočany - Poděbradská	Praha 9	Vysočany, Hloubětín	19,28	9,67	
T/74	T 34	Mattioliho	Záběhlice - Práčská	Praha 15	Hostivař	6,88	6,88	
T/75	T 35	Před Tratí	Satalice	Praha - Satalice	Satalice	4,83	4,57	

KÓD 2012	KÓD 2010	LOKALITA 2012	LOKALITA 2010	MĚSTSKÁ ČÁST	KATASTRÁLNÍ ÚZEMÍ	ROZLOHA 2012 (ha)	ROZLOHA 2010 (ha)	POZNÁMKA
T/76	T 38	Staroujezdská	Újezd n. Lesy - Staroklánovická	Praha 21	Újezd nad Lesy	1,87	2,15	
T/77	T 39	K Radotínu	Zbraslav - K Radotínu	Praha - Lipence	Lipence	11,05	11,49	
T/78	T 40	náměstí Osvoboditelů - Herding	náměstí Osvoboditelů (Radotín)	Praha 16	Radotín	7,65	3,34	
	T 41		Radotín - Herding				2,46	
T/79	T 42	U Sladovny	Lochkov - U Sladovny	Praha - Lochkov	Lochkov	2,61	2,93	
T/80	T 43	K Barrandovu	Slivenec - K Barandovu	Praha - Slivenec	Slivenec	4,34	4,34	
T/81	T 44	Na Požáru	Řeporyje - Na Požáru	Praha - Řeporyje	Řeporyje	4,66	3,27	
T/82	T 45	Komořanská	Modřany - Komořanská	Praha 12	Modřany	12,61	12,73	
T/83	T 46	Mezi Vodami - cukrovar	Modřany - cukrovar	Praha 12	Modřany	16,57	18,53	
T/84	T 47	Šífařská	Modřany - V Náklích	Praha 4	Hodkovičky	18,39	21	
T/85	T 48	Údolní - Branický pivovar	Braník - Nad Branickým pivovarem (pivovar)	Praha 4	Braník	3,8	4,08	
T/86	T 49	K Markétě	Královice	Praha - Královice	Královice	1,94	1,77	
T/87	T 51	Jankovcova	Holešovice - Jankovcova	Praha 7	Holešovice	6,27	6,27	
T/88	T 52	Nad Kamínkou	Zbraslav - Nad Kamínkou	Praha - Zbraslav	Zbraslav	4,86	6,37	
T/89	T 53	Hyberská - Masarykovo nádraží	Masarykovo nádraží	Praha 1, Praha 3, Praha 8	Nové Město, Karlín, Žižkov	19,89	18,48	
T/90		Polaneckého - PAL Kbely		Praha 19	Kbely	12,75		
T/91		Na obrátce - lokalita Čína		Praha 9	Hloubětín	15,83		
T/92		Československého exilu		Praha 12	Modřany	3,47		
T/93		Na Jelenách		Praha 11	Chodov	26,67		
T/94		Strakonická - V Náklích		Praha - Velká Chuchle	Velká Chuchle	6,99		
T/95		Švehlova - Mitas		Praha 10, Praha 15	Záběhlice, Hostivař	29,14		
T/96		Strakonická - Horka		Praha - Lipence, Praha - Zbraslav	Lipence, Zbraslav	34,32		
	B 3		Čimická - Šutka				5,97	vyřadit ÚR; ve stavbě
	B 5		Modřínová				1,52	vyřazeno - již hotová zástavba
	B 11		Ruzyně - Palouky				5,05	vyřazeno - zastavěno
	B 17		Podbaba				1,62	vyřazeno - přestavba na OC Kaufland
	B 43		Štěrboholy - sklad. areál				10,25	obytná zástavba, částečně realizovaná
	T 13		Běchovice - výzkumné ústavy				2,01	špatný název i číslo
	T 29		Vysočany ČKD				8,88	částečně vypadlo - stabilizované území
	T 32		Malešice - západ				1,34	mimo sledované měřítko
	T 33		Malešice - jih				4,29	mimo sledované měřítko
	T 36		Vysočany ČKD východ				3,16	stabilizované území
	T 50		Lipence - Na Lhotkách				0,99	mimo sledované měřítko
	T 54		Krč - Jalodvorská				23,88	přeřazeno do rozvojové plochy

## Legenda k barevnému označení

	Nové
	Vyřazené

TABULKA 4B – PLOCHY K OBNOVĚ NEBO OPĚTOVNÉMU VYUŽITÍ ZNEHODNOCENÉHO ÚZEMÍ – VÝZNAMNÁ PŘESTAVBOVÁ ÚZEMÍ (NAD 10 HEKTARŮ A UVEDENÉ V AKTUALIZACI ZUR 2011)

KÓD 2012	LOKALITA 2012	MĚSTSKÁ ČÁST	KATASTRÁLNÍ ÚZEMÍ	ROZLOHA 2012 (ha)
T/4	Kostelecká - Veselská - Avia	Praha 18, Praha - Čakovice	Letňany, Čakovice	71,5
T/11	Na Radosti - Siemens	Praha - Zličín, Praha 13	Zličín, Třebonice, Stodůlky	42,99
T/13	Argentinská - Bubny - Zátory	Praha 7	Holešovice	66,55
T/14	Rohanské nábřeží - Maniny	Praha 8	Libeň, Karlín	80,37
T/17	Jana Želivského - Žižkovské nádraží	Praha 3	Žižkov	32,69
T/18	Vaničkova - Strahov	Praha 6	Břevnov	9,34
T/23	Bělehradská - Nuselský pivovar	Praha 4	Nusle, Vinohrady	3,17
T/24	Přípotoční	Praha 10	Vršovice	10,76
T/25	U Vršovického hřbitova - Slatiny	Praha 10	Vršovice, Strašnice, Michle, Záběhllice	133,74
T/26	Záběhlická	Praha 10	Michle	4,37
T/27	Podle Náhonu	Praha 4	Záběhllice, Michle	5,76
T/29	Čakovická - Klíčov	Praha 9	Vysočany	10,11
T/30	Kolbenova - Praga	Praha 9	Vysočany	34,29
T/31	Nademlejská	Praha 9	Hloubětín	2,18
T/34	Výpadová - skleníky	Praha 16	Radotín	31,39
T/35	Radotínská - U Valtrů	Praha - Velká Chuchle	Velká Chuchle	20,46
T/36	Do Koutů - Modřanské strojírny	Praha 12	Modřany	24,46
T/37	Nádražní - Smíchovské nádraží	Praha 5	Smíchov	19,5
T/38	Dobronická - Paběnice	Praha - Kunratice, Prah - Libuš	Libuš, Kunratice	43,52
T/39	V Lužích - masokombinát	Praha - Kunratice, Prah - Libuš	Písnice, Kunratice, Libuš	26,87
T/45	Strakonická - lihovar	Praha 5	Smíchov, Hlubočepy	7,64
T/48	Dopraváků	Praha - Dolní Chabry, Praha 8	Dolní Chabry, Čimice	10,68
T/52	Beranových - Letov	Praha 18	Letňany	10,15
T/53	Ocelářská	Praha 9	Vysočany, Libeň	31,42
T/54	K Betonárně - staveb. základna	Praha - Řeporyje	Řeporyje, Třebonice	28
T/56	Strojírenská - V Pískovně	Praha - Zličín	Zličín	31,08
T/57	Jeremiášova - Bavorská	Praha 13	Stodůlky	53,86
T/58	Vlastina - kasárna	Praha 6	Ruzyně	31,94
T/59	Podnikatelská - výzkumné ústavy	Praha - Běchovice	Běchovice	51,25
T/61	Radlická - Radlické údolí	Praha 5	Jinonice, Radlice	46,54
T/62	Hradčanská - Prašný most	Praha 6	Dejvice	15,45
T/64	most Barikádníků(za nádražím)	Praha 7	Holešovice	11,96
T/65	Bubenské nábřeží - Holešovický přístav	Praha 7	Holešovice	8,67
T/69	U Trati - Slatiny sever	Praha 10	Strašnice	16,26
T/70	Pod Krocínkou - Odkolek	Praha 9	Vysočany	8,32
T/71	Kolbenova ČKD	Praha 9	Vysočany	22,03
T/73	Poděbradská - U Elektry	Praha 9	Vysočany, Hloubětín	19,28
T/77	K Radotínu	Praha - Lipence	Lipence	11,05
T/82	Komořanská	Praha 12	Modřany	12,61
T/83	Mezi Vodami - cukrovar	Praha 12	Modřany	16,57
T/84	Šífařská	Praha 4	Hodkovičky	18,39
T/85	Údolní - Branický pivovar	Praha 4	Braník	3,8

KÓD 2012	LOKALITA 2012	MĚSTSKÁ ČÁST	KATASTRÁLNÍ ÚZEMÍ	ROZLOHA 2012 (ha)
T/87	Jankovcova	Praha 7	Holešovice	6,27
T/89	Hybernská - Masarykovo nádraží	Praha 1, Praha 3, Praha 8	Nové Město, Karlín, Žižkov	19,89
T/90	Polaneckého - PAL Kbely	Praha 19	Kbely	12,75
T/91	Na obrátce - lokalita Čína	Praha 9	Hloubětín	15,83
T/93	Na Jelenách	Praha 11	Chodov	26,67
T/95	Švehlova - Mitas	Praha 10, Praha 15	Záběhlice, Hostivař	29,14
T/96	Strakonická - Horka	Praha - Lipence, Praha - Zbraslav	Lipence, Zbraslav	34,32
<b>CELKEM</b>				<b>1285,84</b>

Poznámka: Devastované plochy vzhledem k jejich dočasnému charakteru a rychlému vývoji již dále nebudou jednotlivě sledovány

TABULKA 11.1, 11.2 – PÁSMA MĚSTA A CELOMĚSTSKÉ CENTRUM

Pásma města	Celková rozloha		Zastavěné plochy		Nezastavěné plochy		Přestavbové plochy		Devastované plochy	
	ha	% z celkové plochy města	ha	% z příslušného pásma	ha	% z příslušného pásma	ha	% z příslušného pásma	ha	% z příslušného pásma
Historické centrum	894,9	1,8	603,2	67,4	291,7	32,6	16,5	1,8	0,7	0,1
Vnitřní kompaktní město	6118,1	12,3	4911,8	80,3	1206,3	19,7	395,9	6,5	102,3	1,7
Vnější kompaktní město	10166,0	20,5	7667,5	75,4	2498,5	24,6	643,7	6,3	184,4	1,8
Vnější pásmo	32438,6	65,4	8171,7	25,2	24266,9	74,8	380,5	1,2	429,3	1,3
<b>CELKEM</b>	<b>49617,6</b>	<b>100,0</b>	<b>21354,2</b>	<b>43,0</b>	<b>28263,3</b>	<b>57,0</b>	<b>1436,6</b>	<b>2,9</b>	<b>716,7</b>	<b>1,4</b>
Celoměstské centrum	644,2	1,3	512,2	79,5	132,0	20,5	5,4	0,8	0,0	0,0

Pásma města	Počet obyvatel	Celková rozloha (ha)	Počet obyvatel/ha	Podíl v %
Historické centrum města	47 886	895	54	3,7
Vnitřní kompaktní město	501 676	6 118	82	39,0
Vnější kompaktní město	588 779	10 166	58	45,8
Vnější pásmo	148 503	32 439	5	11,5
<b>CELKEM</b>	<b>1 286 844</b>	<b>49 618</b>	<b>26</b>	<b>100</b>
Celoměstské centrum	51 474	644	80	4,0

TABULKA 11.4 – CELOMĚSTSKÉ CENTRUM, MĚSTSKÁ A LOKÁLNÍ CENTRA, OBCHODNĚ SPOLEČENSKÁ CENTRA S REGIONÁLNÍM DOSAHEM, NÁKUPNÍ CENTRA

CELOMĚSTSKÉ CENTRUM (OC)		
MČ	Katastrální území	Rozloha v ha
část Praha 1	Staré Město, Josefov, Malá Strana	476,30
část Praha 2	Nové Město	59,71
část Praha 5	Smíchov	90,91
část Praha 7	Holešovice	0,18
část Praha 8	Karlín	17,09
<b>CELKEM</b>		<b>644,19</b>

MĚSTSKÁ CENTRA (MC)				
Č. řadové	Název jevu	MČ	Katastrální území	Rozloha v ha
2	Pankrác	Praha 4	Nusle, Krč	16,05
3	Nové Butovice	Praha 13	Stodůlky	13,73
4	Dejvice	Praha 6	Dejvice, Bubeneč	18,60
7	Karlín	Praha 8	Karlín	8,30
<b>CELKEM</b>				<b>56,69</b>

LOKÁLNÍ CENTRA (LC)				
Č. řadové	Název jevu	MČ	Katastrální území	Rozloha v ha
1	Bohnice	Praha 8	Troja	10,86
3	Kobylisy	Praha 8	Kobylisy	8,03
4	Ládví - sídliště Ďáblice	Praha 8	Kobylisy	7,23
5	Ďáblice	Ďáblice	Ďáblice	5,30
6	Březiněves	Březiněves	Březiněves	3,00
7	Třeboradice	Čakovice	Třeboradice	5,45
9	Čakovice	Čakovice	Čakovice	6,99
10	Vinoř	Vinoř	Vinoř	7,18
11	Kbely	Praha 19	Kbely	8,94
13	Prosek	Praha 9	Prosek	4,45
14	Prosek	Praha 9	Vysočany	16,00
17	Horní Počernice	Praha 20	Horní Počernice	2,16
18	Hloubětín	Praha 14	Hloubětín	3,06
19	Dolní Počernice	Dolní Počernice	Dolní Počernice	3,69
20	Běchovice	Běchovice	Běchovice	4,06
22	Újezd nad lesy	Praha 21	Újezd nad lesy	6,19
23	Zahradní Město	Praha 10	Záběhlice	2,31
24	Zahradní Město východ	Praha 10	Záběhlice	2,32
25	Uhřetěves	Praha 22	Uhřetěves	10,03
26	Kolovraty	Kolovraty	Kolovraty	4,59
27	Kolovraty	Praha 11	Háje	4,57

Č. řadové	Název jevu	MČ	Katastrální území	Rozloha v ha
29	Budějovická	Praha 4	Krč	4,86
30	Kunratice	Kunratice	Kunratice	5,75
31	Modřany	Praha 12	Modřany	4,12
32	Kamýk	Praha 12	Modřany	3,62
33	Zbraslav	Zbraslav	Zbraslav	14,03
34	Radotín	Praha 16	Radotín	3,96
36	Barrandov II.	Praha 5	Hlubočepy	2,18
38	Luka	Praha 13	Stodůlky	2,53
39	Západní město - Lužiny	Praha 13	Stodůlky	4,54
40	Stodůlky	Praha 13	Stodůlky	4,68
41	Řepy	Praha 17	Řepy	5,93
44	Nebušice	Nebušice	Nebušice	4,77
45	Suchdol	Suchdol	Suchdol	4,40
47	Nové Dvory I.	Praha 4	Braník	1,80
56	Libeň - Palmovka	Praha 8	Libeň	5,61
57	Olšanské náměstí	Praha 3	Žižkov	3,20
<b>CELKEM</b>				<b>202,39</b>

OBCHODNĚ SPOLEČENSKÁ CENTRA S REGIONÁLNÍM DOSAHEM (OO)				
Č. řadové	Název jevu	MČ	Katastrální území	Rozloha v ha
1	Letňany	Praha 18	Letňany	28,05
2	Černý Most	Praha 14, Praha 20	Kyje, Horní Počernice, Černý Most	49,67
3	Zličín	Praha 13, Zličín	Zličín, Třebonice, Stodůlky	39,62
4	Chodov	Praha 11	Chodov	7,49
<b>CELKEM</b>				<b>124,84</b>

NÁKUPNÍ CENTRA (NC)				
Č. řadové	Název jevu	MČ	Katastrální území	Rozloha v ha
4	Řepy	Praha 17	Řepy	6,37
5	Ruzyně	Praha 6	Ruzyně	3,73
6	Vysočany - Harfa	Praha 9	Libeň	5,53
8	Flóra	Praha 3	Žižkov	1,24
9	Štěrboholy	Štěrboholy	Štěrboholy	25,45
10	Eden	Praha 10	Vršovice	5,17
11	Švehlova	Praha 15	Hostivař	3,42
12	Novodvorská	Praha 4	Braník	3,15
13	Nové Butovice	Praha 5	Jinonice	7,04
14	Vypich	Praha 6	Břevnov	2,86
<b>CELKEM</b>				<b>63,97</b>

<b>CELKEM MC, LC, OO, NC</b>				<b>447,89</b>
------------------------------	--	--	--	---------------

TABULKA 11.5 – HISTORICKÁ JÁDRA BÝVALÝCH SAMOSTATNÝCH OBCÍ

ČÍSLO	LOKALITA
1	Přední Kopanina
2	Březiněves
3	Třeboradice
4	Miškovice
5 (2x)	Dolní Chabry
6	Suchdol - Kaplička
7	Suchdol
8	Řáblice
9	Čakovice
10	Ctěníce
11	Sedlec
12	Staré Bohnice
13	Lysolaje
14	Vinoř
15	Podhoří
16	Nebušice
17	Troja
18	Kbely
19	Rybáře
20	Satalice
21	Prosek
22	Vokovice
23	Horní Počernice - Čertousy
24	Veleslavin
25	Chvaly
26	Liboc
27	Hloubětín
28	Ruzyně
29	Aloisov
30	Kyje
31	Svéprávice
32	Hrdlořezy
33a, 33b	Xaverov
34	Řepy
35	Hostavice
36	Sobín
37	Malešice
38	Dolní Počernice
39	Zličín
40	Budánka
41	Běchovice
42	Jinonice

ČÍSLO	LOKALITA
43	Chaby
44	Stodůlky
45	Třebonice
46	Staré Butovice
47	Michle
48	Újezd nad Lesy
49	Dubeč
50	Záběhlice
51	Dolní Měcholupy
52	Koloděje
53	Velká Ohrada
54	Hlubočepy
55	Práče
56	Řeporyje
57	Hostivař
58	Klukovice
59	Dubeček
60	Braník
61	Holyně
62	Hájek u Uhříněvsi
63	Malá Chuchle
64	U Markéty
65	Slivenec
66	Netluky
67	Hodkovičky
68	Petrovice
69	Královice
70	Zmrzlík
71	Zadní Kopanina
72	Uhříněves
73	Kunratice
74	Libuš
75	Křeslice
77	Lochkov
78	Pitkovičky
80	Šeberov
81	Pitkovice
82	Újezd u Průhonic
83	Paběnice
84	Benice
85	Nedvězí u Říčan
86	Kolovraty

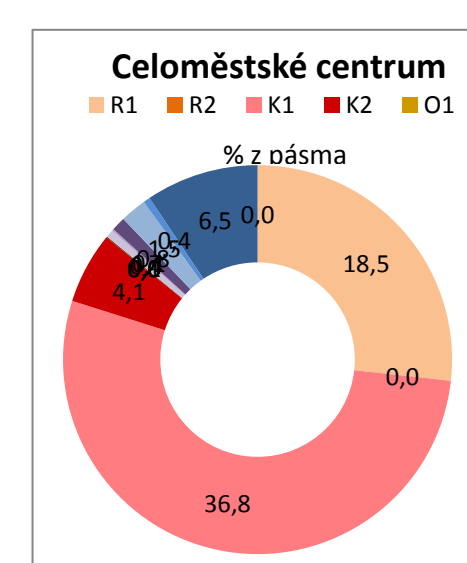
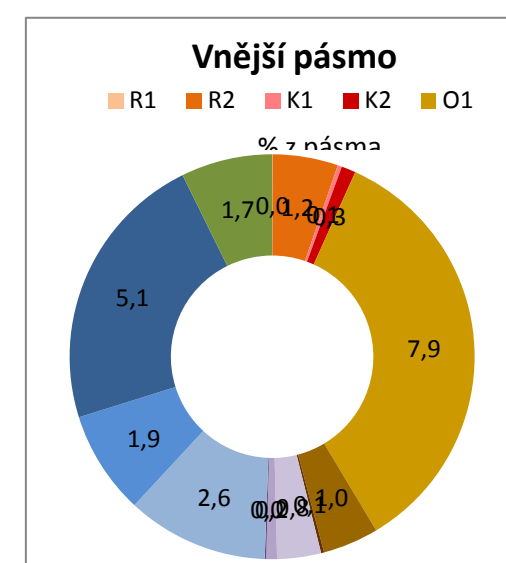
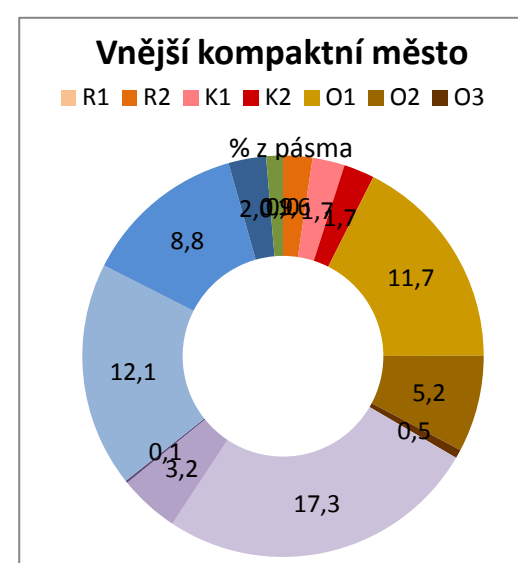
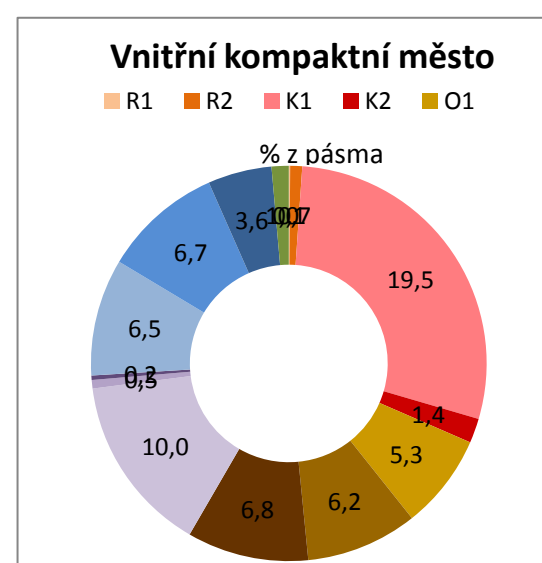
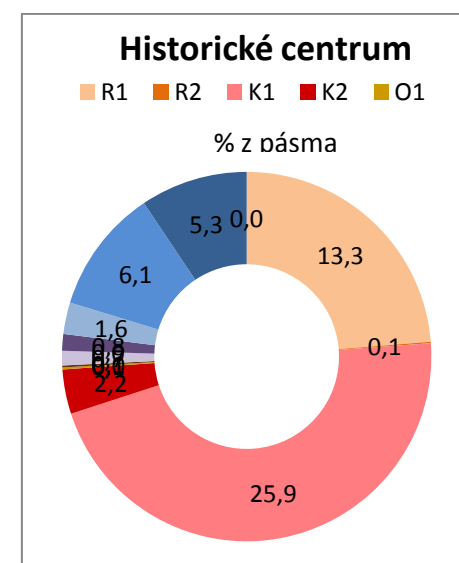
ČÍSLO	LOKALITA
87	Hrnčiče
88	Písnice
89	Cholupice
90	Lipany u Kolovrat
91	Točná
92	Lipence

TABULKA 11.6 – STRUKTURA ZÁSTAVBY

Pásma města	Rozloha celkem (ha)	Rostlá				Kompaktní				Otevřená						Volná						Areály						Drobně rozptýlená	
		R1		R2		K1		K2		O1		O2		O3		V1		V2		V3		A1		A2		A3		D1	
		ha	%	ha	%	ha	%	ha	%	ha	%	ha	%	ha	%	ha	%	ha	%	ha	%	ha	%	ha	%	ha	%	ha	%
Historické centrum	894,9	119,2	13,3	0,6	0,1	232,0	25,9	19,6	2,2	0,9	0,1	0,0	0,0	0,8	0,1	6,4	0,7	0,0	0,0	7,3	0,8	13,9	1,6	54,7	6,1	47,2	5,3	0,0	0,0
Vnitřní kompaktní město	6 118,1	4,8	0,1	40,9	0,7	1 190,5	19,5	83,8	1,4	325,1	5,3	382,1	6,2	416,2	6,8	611,4	10,0	29,1	0,5	15,1	0,2	400,6	6,5	409,5	6,7	218,8	3,6	58,5	1,0
Vnější kompaktní město	10 166,0	0,0	0,0	160,9	1,6	176,3	1,7	168,1	1,7	1 190,8	11,7	530,1	5,2	47,4	0,5	1 757,0	17,3	330,3	3,2	12,7	0,1	1 232,9	12,1	894,1	8,8	205,8	2,0	91,6	0,9
Vnější pásmo	32 438,6	2,6	0,0	384,3	1,2	25,0	0,1	83,6	0,3	2 549,1	7,9	328,3	1,0	17,7	0,1	257,6	0,8	63,5	0,2	8,2	0,0	832,3	2,6	607,8	1,9	1 657,7	5,1	536,2	1,7
<b>CELKEM</b>	<b>49 617,6</b>	<b>126,6</b>	<b>0,3</b>	<b>586,7</b>	<b>1,2</b>	<b>1 623,8</b>	<b>3,3</b>	<b>355,1</b>	<b>0,7</b>	<b>4 066,0</b>	<b>8,2</b>	<b>1 240,6</b>	<b>2,5</b>	<b>482,1</b>	<b>1,0</b>	<b>2 632,4</b>	<b>5,3</b>	<b>422,9</b>	<b>0,9</b>	<b>43,3</b>	<b>0,1</b>	<b>2 479,7</b>	<b>5,0</b>	<b>1 966,1</b>	<b>4,0</b>	<b>2 129,5</b>	<b>4,3</b>	<b>686,3</b>	<b>1,4</b>
Celoměstské centrum	644,2	119,2	18,5	0,0	0,0	236,9	36,8	26,5	4,1	0,0	0,0	0,0	0,0	0,4	0,1	2,8	0,4	0,7	0,1	5,2	0,8	9,7	1,5	2,5	0,4	41,8	6,5	0,0	0,0

V1 Volná sídlištní  
V2 Volné monobloky  
V3 Volné specifické  
A1 Areály kompaktní  
A2 Areály rozvolněné  
A3 Areály specifické  
D1 Drobně rozptýlená

R1 Rostlá městského typu  
R2 Rostlá venkovského typu  
K1 Kompaktní bloková  
K2 Kompaktní monobloky  
O1 Otevřená izolovaná  
O2 Otevřená sdružená  
O3 Otevřená vilová



TABULKA 11.6A – CHARAKTERISTIKA STRUKTURA ZÁSTAVBY

Struktura zástavby		Charakteristika			
Typy struktury	Charakteristika	Příklady objektů informativní	Vymezení veřejných prostranství*	Vztah uliční a stavební čáry	Stavební čára
R1 Rostlá městského typu	Území historických jader měst s vícepodlažní historickou zástavbou tvořící uliční prostory a prostranství tvarově rozmanitého charakteru a šířky, vycházející z historické parcelace.	Historická založení s vícepodlažními městskými domy, palácovými areály, kostely, klášterními areály a dalšími typy staveb	Vymezené stavebně, oddělené veřejné a soukromé prostory	Uliční = stavební	Uzavřená
R2 Rostlá venkovského typu	Jádra venkovského osídlení, původní zástavba drobnějšího měřítka, nebo rozměrnějších dvorů, formovaná kolem vnitřní návsi, nebo uličních prostorů. Obvyklý je akcent sakrální stavby.	Zástavba venkovských chalup, usedlostí, nebo naopak větších zemědělských statků a dvorů.		Vymezeno zdí či objektem, často "předzahrádky"	Uzavřená
K1 Kompaktní bloková	Území s vysokou mírou využití, koncentrovaná zástavba vícepodlažních staveb různého měřítka obvykle soustředěných do bloků s vnitřními dvory, se souvisle vymezenými plochami veřejných prostranství, většina typologicky odlišných staveb se přizpůsobuje založené pravidelné uliční osnově.	Bloky uzavřené a polootevřené, s vnitroblokovými prostory	Vymezené stavebně, výjimečně předzahrádkami, oddělené veřejné a soukromé prostory	Ve většině případů uliční čára = stavební čára	Uzavřená a polouzavřená
K2 Kompaktní monobloky	Kompaktní bloky rozměrných objektů a vícepodlažní objekty s podnoží zapojené do uliční osnovy, související prostranství jsou součástí městského parteru, převážně novodobé dostavby v rámci kompaktního města.	Rozměrné objekty bez vnitřních otevřených prostorů, vícepodlažní objekty nebo soubory s kompaktní podnoží, terasové domy, výrazně objemné halové objekty uvnitř areálů		Uliční čára = stavební čára	Uzavřená
O1 Otevřená izolovaná	Nízkopodlažní zástavba izolovaných domů drobnějšího měřítka s vymezenými zahradami a pozemky, organizovaná v uličních blocích.	Izolované rodinné domy	Vymezené ploty či předzahrádkami, oddělené veřejné a soukromé prostory	Předzahrádky, uliční čára často tvořena plotem	Otevřená a volná
O2 Otevřená sdružená	Nízkopodlažní zástavba domů navzájem navazujících štítovými zdmi, s vymezenými zahradami a pozemky, organizovaná v uličních blocích..	Nízkopodlažní zástavba řadová, kobercová, atriová		Předzahrádky, uliční čára někdy tvořena plotem	Polouzavřená a uzavřená
O3 Otevřená - viladomy	Volně stojící nízkopodlažní a středněpodlažní zástavba domů nebo objektů s několika byty s vymezenými zahradami, organizovaná v uličních blocích.	Jednotlivé bodové objekty, vily o více bytech, na vlastním pozemku		Předzahrádky, uliční čára často tvořena plotem	Otevřená a polouzavřená
V1 Volná (sídlištní)	Jednotlivé středněpodlažní a vysokopodlažní objekty nebo soubory tvořící skupiny většinou jednotné orientace a tvaru, doplněné často nízkopodlažními objekty veřejné a občanské vybavenosti, prostoupené zelení, vzájemně související veřejná prostranství nejednoznačně vymezená.	Středně a vysokopodlažní skupiny objektů, sídliště, jednotlivé objekty nezapojené do okolní struktury	Nevymezené stavebně ani ploty, ohraničené soukromé prostory se prakticky nevyskytují	Uliční čára nedefinována nebo neoplocené předzahrádky	Uzavřená, otevřená i volná
V2 Volné monobloky	Území zastavěné soliterními objekty mimo měřítka navazující zástavby, halové objekty včetně souvisejících zpevněných ploch.	Stavby pro obchod a služby, včetně parkovišť, které nejsou součástí ohrazených areálů.		Soliterní objekt bez vztahu k ulici, resp. silnici	Volná
V3 Volné specifické	Jednotlivé volně stojící objekty se specifickou formou, včetně souvisejících ploch a veřejných prostranství, často ve významné kompoziční, či jádrové poloze, výrazně odlišné od navazující struktury.	Soliterní kostely nebo jinak atypické stavby uvnitř zástavby, historické dvorce, či usedlosti, památníky.			

Struktura zástavby		Charakteristika			
Typy struktury	Charakteristika	Příklady objektů informativní	Vymezení veřejných prostranství*	Vztah uliční a stavební čáry	Stavební čára
A1 Areály kompaktní	Uzavřené areály s velkým podílem zastavěných anebo zpevněných ploch, případně s vysokou mírou využití, se zástavbou rozdílného charakteru. Často kombinované se strukturou jiného typu. Zbytková zeleň je součástí vstupních partií nebo leží podél hranice pozemků	Areály často výrazného rozsahu nad 0,5 ha, s vícepodlažními i halovými objekty, někdy atypické formy, skladové a výrobní areály a podnikatelská zázemí, sportovní areály s halami a hřišti	Vymezené ploty, oddělené veřejné a soukromé prostory, nepřístupný celek je většinou velkého rozsahu	Uliční vymezena plotem, stavební s ní nesouvisí	Volná
A2 Areály rozvolněné	Uzavřené účelové areály, kde značná část plochy zůstává nezastavěna, se zástavbou rozdílného, spíše drobného charakteru, často s podílem stromové zeleně.	MŠ a ZŠ s vlastním areálem, otevřená nezpevněná sportovní hřiště, areály s malým podílem zpevněných ploch a s podílem zbytkové zeleně, drobné halové objekty v areálech menších než 0,5 ha		Uliční vymezena plotem, stavební s ní nesouvisí	Volná
A3 Areály specifické	Specifická založení s netypickými požadavky na vnitřní uspořádání, kde se prostorová forma přizpůsobuje specifickým potřebám funkce. Strukturu nelze jednotně popsat nebo určit, často jde o zcela atypickou formu.	Specifické areály často s vysokým podílem zeleně, ZOO, botanická zahrada, zámecké areály, výstavní areály, golfové areály, těžba surovin, areály technické vybavenosti, letiště		Uliční vymezena plotem, stavební s ní nesouvisí	Volná
D1 Drobná rozptýlená	Drobné stavby rozptýlené v zeleni jsou součástí vymezených ploch, drobně členěných, nebo fungujících jako celek s vnitřní společnou obsluhou.	Zahrádkářské kolonie			
Významná veřejná prostranství (překryvná vrstva)	Nezastavěné plochy zvláštního urbanistického významu ve struktuře sídla, sloužící obecnému užívání, včetně ploch veřejné zeleně, významné pro navazující plochy zastavěného území. Plochy jsou vymezeny na základě hierarchie a významu v kontextu sídla.	Náměstí, návsi a ostatní veřejné prostory, tržiště, urbanisticky významné komunikace, chodníky, náplavky, nábřeží, pěší cesty, lávky, historické zahrady, parky, hřbitovy, vinice a ostatní městská zeleň			
Pěstební plochy kromě PZO, Recreace kromě RG, RP, těžba UT		Lesní porosty, sady a zahrady, louky a pastviny, zemědělské plochy, zeleň městská, krajinná a izolační, vinice, zahradnictví, parky, hřbitovy, golfové hřiště	Plochy bez určené struktury a výškové hladiny		
plochy dopravní a technické infrastruktury bez DPN, DPL, DPH, DPV, TIV, TIK, TIE, TIP, TIT, TII, TIN, TIS které jsou zařazeny převážně do A3	Dopravní a související plochy významné v kontextu sídla	Tratě a zařízení železničních drah celostátních a regionálních, vlečky, záchytná parkoviště parkoviště P+R, veřejná hromadná doprava osob, vodní doprava, plochy technické infrastruktury			
Ostatní plochy	Vodní plochy a plochy komunikací	Vodní toky a plochy, plavební kanály, dálnice, rychlostní komunikace, Pražský okruh, komunikace celoměstského významu, ostatní vybrané komunikace			
Specifické plochy kromě DG, DB a UB	Plochy bez zástavby, zpevněné, znehodnocené a opuštěné plochy .	Parkoviště, ČSPH, náplavky, nábřeží, pěší lávky, těžební plochy, deponie, devastovaná území, staveniště			
A3, V3	Výšková hladina se nezobrazuje v plochách, kde není možné jednoznačně označit strukturu území, prostorová forma se přizpůsobuje požadavkům dané funkce, její technologii a provozu, nebo představuje atypické dílo v určité významné pozici.		Plochy bez určené výškové hladiny		

<b>Struktura zástavby</b>	<b>Charakteristika</b>		
<b>Typy struktury</b>	<b>Charakteristika</b>	<b>Příklady objektů informativní</b>	<b>Vymezení veřejných prostranství*</b>
Plochy uvnitř PPR	Území má specifický charakter, kde je předmětem ochrany i výšková rozmanitost zástavby. Určení výškové hladiny by nepřiměřeně schématisovalo charakter zástavby.		Plochy bez určené výškové hladiny

TABULKA 11.7 – SPECIFICKÁ ÚZEMÍ

Oblasti s problémy využití a uchování stávajících hodnot				
Č. řadové	Název jevu	MČ	Katastrální území	Rozloha v ha
OC	Oblast celoměstského centra	zahrnuje území Památkové rezervace v hlavním městě Praze (PPR) a navazující části historických čtvrtí Vinohrady, Smíchov, Holešovice a Karlín na území MČ Praha 1, Praha 2, Praha 5, Praha 7 a Praha 8.	zasahuje do katastrálních území Staré Město, Josefov, Nové Město, Malá Strana, Hradčany, Vinohrady, Smíchov, Holešovice a Karlín.	
<b>OE Oblasti pohledově exponovaná k historickému jádru Prahy</b>				
	Pohledový horizont I. (území viditelné z vybraných vyhlídkových bodů z historického jádra)			
	Pohledový horizont II. (území viditelné z vybraných vyhlídkových bodů z historického jádra a jeho ochranného pásma)			
OE	Výrazně pohledově exponované lokality z historického jádra			
OE1	Pražská kotlina	Praha 1, Praha 2, Praha 3, Praha 4, Praha 5, Praha 6, Praha 7, Praha 8, Praha 7, Praha 8, Praha 10	Nusle, Vršovice, Hradčany, Břevnov, Karlín, Nové Město, Staré Město, Holešovice, Podolí, Malá Strana, Vyšehrad, Dejvice, Vinohrady, Smíchov, Žižkov, Bubeneč, Josefov	1543,29
OE2	Salabka a Velká skála	Praha 8, Troja	Troja	111,18
OE3	Šutka	Praha 8	Troja, Bohnice, Kobylisy	35,39
OE4	Ládví	Praha 8, Ďáblice	Kobylisy, Ďáblice	21,41
OE5	Prosecké skály	Praha 8, Praha 9	Libeň, Prosek	50,34
OE6	Klíčov, Bažantnice a Hutě	Praha 9, Praha 14	Vysočany, Hloubětín	117,81
OE7	Vítkov	Praha 8, Praha 9, Praha 3	Karlín, Žižkov, Vysočany	60,33
OE8	Bohdalec	Praha 10	Vršovice, Michle	12,58
OE9	Kavčí hory	Praha 4	Podolí	6,80
OE10	Branický lom	Praha 4	Braník	4,46
OE11	U branického pivovaru	Praha 4	Hodkovičky	19,43
OE12	Komořany - Krupná	Praha 12	Komořany, Cholutice, Točná	141,62
OE13	Dívčí hrady	Praha 5	Jinonice, Radlice	38,57
OE14	Vídoule	Praha 5	Jinonice, Košíře	18,11
<b>CELKEM</b>				<b>2181,32</b>
<b>OR Oblasti s vysokou koncentrací celoměstských rekreačních aktivit</b>				
OR1	Troja	Praha 6, Praha 7, Praha 8, Troja	Bubeneč, Troja, Holešovice	601,34
<b>OP Oblasti s potenciálními střety s požadavky ochrany přírody a krajiny</b>				
OP1	Vinořská obora			
OP2	Klánovický les	Dolní Počernice, Praha 14, Praha 20	Dolní Počernice, Horní Počernice, Černý Most, Hostavice	
Č. řadové	Název jevu	MČ	Katastrální území	Rozloha v ha
OP3	Trojmezí			
OP4	Radotínské údolí	Praha 16, Lochkov, Řeporyje	Radotín, Lochkov, Zadní Kopanina	
OP5	Prokopské a Dalejské údolí	Praha 5, Praha 13, Řeporyje, Slivenec	Jinonice, Hlubočepy, Radlice, Holyně, Řeporyje, Stodůlky	
OP6	Vídoule - Cibulka - Motol	Praha 5	Jinonice, Košíře, Motol	
OP7	Šárecké údolí			
<b>Oblasti s vysokou kumulací zájmů v návaznosti na Vltavu a Berounku</b>				
OV1	Draháň - Troja	Praha 6, Praha 7, Praha 8, Troja, Suchdol	Bubeneč, Dejvice, Sedlec, Holešovice, Libeň, Bohnice, Troja, Suchdol	321,08
OV2	Holešovický meandr	Praha 7, Praha 8, Praha 1	Holešovice, Libeň, Karlín, Nové Město	190,45

Č. řadové	Název jevu	MČ	Katastrální území	Rozloha v ha
OV3	Centrum - Smíchov - Podolí	Praha 5, Praha 1, Praha 2, Praha 4	Smíchov, Malá Strana, Holešovice, Nové Město, Staré Město, Vyšehrad, Podolí	207,92
OV4	Chuchle - Braník - Modřany	Velká Chuchle, Zbraslav, Praha 12, Praha 4, Praha 5	Velká Chuchle, Lahovice, Modřany, Hodkovičky, Braník, Podolí, Hlubočepy, Malá Chuchle	185,87
OV5	Soutok Vltavy a Berounky	Lipence, Zbraslav, Praha 12, Praha 16	Lipence, Zbraslav, Lahovice, Komořany, Modřany, Radotín	1045,69
<b>CELKEM</b>				<b>1951,01</b>
<b>OD Oblasti s výrazným deficitem zeleně a rekreačních příležitostí</b>				
OD1	severovýchodní oblast města			
	Praha 1 - 36 m <sup>2</sup> /obyvatele			
	Praha 2 - 14 m <sup>2</sup> /obyvatele			
	Praha 3 - 20 m <sup>2</sup> /obyvatele			
	Praha 4 - 39 m <sup>2</sup> /obyvatele,			
	Praha 7 - 44 m <sup>2</sup> /obyvatele,			
	Praha 8 - 51 m <sup>2</sup> /obyvatele			
	Praha 10 - 24 m <sup>2</sup> /obyvatele			
	Praha 11 - 36 m <sup>2</sup> /obyvatele (Chodov, Háje)			
	Praha 17 - 23 m <sup>2</sup> /obyvatele (Řepy)			
	Praha 18 - 31 m <sup>2</sup> /obyvatele (Letňany, Čakovice)			
<b>ON Oblasti nedokončená s další rezervou využití</b>				
ON1	Pelc Tyrolka	Praha 7, Praha 8, Troja	Libeň, Troja	38,57
ON2	Vítězné náměstí - Dejvice	Praha 6	Dejvice	3,65
ON3	Černý most - centrum	Praha 14	Černý Most	6,82
Č. řadové	Název jevu	MČ	Katastrální území	Rozloha v ha
ON4	Opatov	Praha 11	Chodov	20,64
ON5	Střížkov	Praha 9	Střížkov	5,87
ON6	Pankrác	Praha 4	Nusle, Krč	11,32
ON7	Vysočany Harfa	Praha 9	Libeň, Vysočany	15,05
ON8	Bohnice - centrum	Praha 8	Troja	4,60
ON9	Háje - centrum	Praha 11	Háje	12,26
<b>CELKEM</b>				<b>118,78</b>
<b>OO Oblasti obchodně- společenských center s regionálním dosahem a s problémy jejich rozšiřování a zkapacitňování</b>				
OO1	Letňany	Praha 18	Letňany	28,05
OO2	Černý most - centrum	Praha 14, Praha 20	Kyje, Horní Počernice, Černý Most	49,67
OO2	Zličín	Praha 13, Zličín	Zličín, Třebonice, Stodůlky	39,62
OO3	Chodov	Praha 11	Chodov	7,49
<b>CELKEM</b>				<b>124,84</b>
<b>OL Oblasti zasažené provozem letišť Praha Ruzyně a Praha Kbely</b>				
OL 1	Praha- Ruzyně			
OL 2	Praha- Kbely			

Významná území s požadavky na změnu koncepce územního plánu		
Č. řadové	Název jevu	MČ
<b>K</b>	<b>Území s potenciálem rozvoje zástavby nebo rozvoje zeleně</b>	
K1	Letňany - jih	Letňany, Kbely, Praha 9,
K2	Březiněves - Ďáblice - Čakovice	Březiněves, Ďáblice, Dolní Chabry, Čakovice
K3	Čakovice východ	Čakovice
K4	Horní Počernice východ	Horní Počernice
K5	Dolní Počernice - Běchovice	Dolní Počernice, Běchovice
K6	Dubeč - Štěrboholy	Dubeč, Štěrboholy, Dolní Měcholupy, Dolní Počernice,
K8	Královice	Královice
K9	Uhřetěves - Kolovraty	Uhřetěves, Kolovraty, Pitkovice, Benice
K10	Šeberov - Újezd	Šeberov, Újezd
K11	Cholupice	Točná, Cholupice
K12	Dívčí Hrad	Praha 5
K13	Nebušice - západ	Nebušice
K 7	Kbely- Satalice	

Č. řadové	Název jevu	MČ
<b>T</b>	<b>Přestavbová území včetně brownfields</b>	
T4	Kostelecká- Veselská	Letňany, Čakovice
T56	Strojírenská-V Pískovně	Zličín
T11	Na Radosti. Siemens	Zličín
T17	Jana Želivského-Žižkovské nádraží	Žižkov
T18	Vaničkova-Strahov	Břevnov
T 25	U Vršovického hřbitova-Slatiny	Michle, Strašnice, Záběhlice
T61	Radlická-Radlické údolí	Jinonice, Radlice, Košíře
T39	V Lužích-masokombinát	Písnice, Kunratice
T82	Komořanská	Modřany
T83	Mezi vodami-cukrovar	Modřany
T84	Šífařská	Hodkovičky
T85	Údolní-Branický pivovar	Braník
T89	Hybernská-Masarykovo nádraží	Nové Město, Karlín

Oblasti s vysokou koncentrací pracovních příležitostí				
Č. řadové	Název jevu	MČ	Katastrální území	Rozloha v ha
PP 1	Praha 1- Nové město	Praha 1, Praha 8	Staré Město, Josefov, Nové Město, Karlín, Malá Strana	186,81
PP 2	Praha 8 - Karlín	Praha 8	Karlín	36,05
PP 3	Praha 5 - Smíchov	Praha 5	Smíchov	15,91
PP 4	Praha 6 - Dejvice	Praha 6	Dejvice, Bubeneč	36,15
PP 5	Praha 7 - Holešovice	Praha 7	Holešovice	53,49
PP 6	Praha 18 - Letňany, Kbely	Praha 18, Praha 19, Praha 9	Letňany, Kbely, Vysočany	238,62
PP 7	Praha 14 - Horní Počernice	Praha 20	Horní Počernice	120,18

Č. řadové	Název jevu	MČ	Katastrální území	Rozloha v ha
PP 8	Praha 9 - Vysočany	Praha 9	Vysočany, Hloubětín	37,55
PP 9	Praha 10 - Malešice	Praha 10, Praha 14, Praha 15, Štěrboholy	Malešice, Kyje, Strašnice, Hostivař, Štěrboholy	250,07
PP 10	Praha 15, Hostivař, Štěrboholy	Praha 15, Dolní Měcholupy, Štěrboholy	Hostivař, Dolní Měcholupy, Štěrboholy	213,58
PP 11	Praha 22 - Uhřetěves	Praha 15, Dolní Měcholupy, Praha 22	Horní Měcholupy, Dolní Měcholupy, Uhřetěves	84,14
PP 12	Praha 4 - Pankrác	Praha 4	Podolí, Nusle, Krč, Michle	45,12
PP 13	Praha 11 - Chodov	Praha 11	Chodov	20,23
PP 14	Praha 13 - Nové Butovice	Praha 5, Praha 13	Jinonice, Stodůlky	12,64
PP 15	Praha 17 - Zličín	Zličín, Praha 13	Zličín, Třebonice, Stodůlky	74,31
PP 16	Praha 4 - Michle	Praha 4	Michle	8,38
<b>CELKEM</b>				<b>1433,23</b>

Stávající celoměstsky významné rekreační oblasti na území hl. m. Prahy				
Č. řadové	Název jevu	MČ	Katastrální území	Rozloha v ha
X/1	Klánovický les - Běchovický háj	Praha 20, Praha 21, Klánovice, Dolní Počernice, Běchovice	Horní Počernice, Dolní Počernice, Běchovice, Klánovice, Újezd nad Lesy	1068,57
X/2	Hostivařské polesí	Praha 11, Praha 15, Petrovice	Hostivař, Háje, Petrovice, Horní Měcholupy	284,19
X/3	Kunratický les	Kunratice, Praha 4, Praha 11	Kunratice, Michle, Krč, Chodov	309,28
X/4	Prokopské a Dalejské údolí	Řeporyje, Slivenec, Praha 5, Praha 13	Řeporyje, Holyně, Hlubočepy, Radlice, Jinonice, Stodůlky	520,69
X/5	Tichá a Divoká Šárka	Praha 6, Nebušice, Lysolaje	Liboc, Vokovice, Nebušice, Dejvice, Lysolaje	880,49
X/6	Troja	Praha 6, Praha 7, Troja	Troja, Bubeneč, Holešovice	601,34
<b>CELKEM</b>				<b>3664,55</b>

Území s dosud nenalezenou koncepcí - KŘEHKÁ ÚZEMÍ			
číslo	název lokality	poloha	problematika
			<b>Historické centrum a vnitřní kompaktní město</b>
1.	Staré město - Staroměstské náměstí	Staroměstské náměstí	Dlouhodobě nedořešená stabilizace prostoru, jako významného historického a ústředního městského prostoru hlavního města. .
2.	Staré město - Hlavní a Masarykovo nádraží	Území podél Wilsonovy ulice, od Žitné ulice až po Rohanské nábřeží	Významné plochy vázící k ulici Wilsonově se záměry na jejich rehabilitaci a usměrnění dopravního řešení, řešení územních vazeb a využití Hlavního a Masarykovo nádraží (T/89), stabilizace autobusového nádraží a vznik tzv. "muzejní míle" .
3.	Holešovice - nádraží Bubny	Území mezi ulicemi Argentinská, Bubenská až k nábřeží kpt. Jaroše a Holešovické nábřeží sever	Atraktivní území s přímým kontaktem k historickému centru města, Transformační území nádraží Bubny (T13), včetně navazujících ploch stávající teplárny, ploch kolem nádraží Holešovice, panelárny a navazujícího okraje vltavského břehu (T64). Dlouhodobě neuzavřená celková koncepce a program využití, včetně dopravní a technické infrastruktury a nezbytné dobře zvolené etapizace.
4.	Troja - Pelc Tyrolka	Území při ulici Za Elektrárnou, Papírenské, Povltavské až po Bílou skálu	Atraktivní území spojené s řekou, území s řadou problémů a limitů v souvislosti s dopravní obsluhou Troji, rozšířením čističky, využití transformačních ploch při Papírenské, a na Pelc Tyrolce(T/16), budováním protipovodňové ochrany, úprav realizovaného a pokračováním městského okruhu, nalezením vhodného programu a stabilizace potřeb školského areálu Karlovi univerzity a její dopravní obsluhy.
5.	Libeň - Holešovice - přístav	Území nad Libeňským mostem	Území libeňských kos s bývalým libeňským přístavem a redukováným holešovickým přístavem. Další požadavky na omezení holešovického přístavu(T/65) a jeho komerční využití, nejasná koncepce libeňských kos(T/14) s problémy inundace, stávajících zahrádek a intenzivní devastace vlivem neadekvátního využití vnější libeňské kosy, rozpory s ochranou přírody.

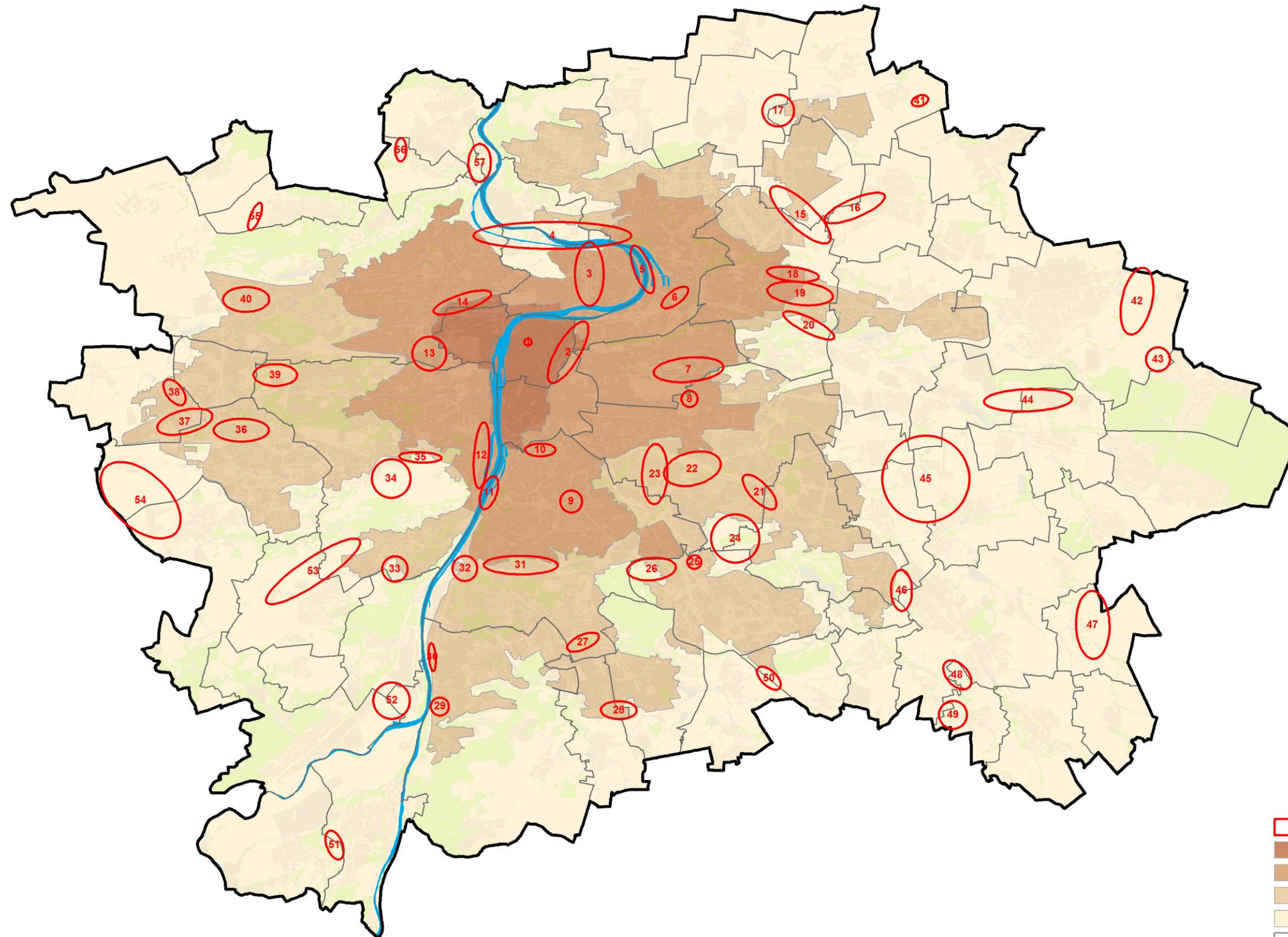
číslo	název lokality	poloha	problematika
6.	Libeň - Centrum Palmovka	Prostor v závěru Libeňského mostu, až po Zenklovu a Palmovku	Významné spádové území, jádro městské čtvrti a kompoziční ohnisko, dlouhodobě nevyužívané a neorganizované území (část T14), omezené průchodem severní stopy ul. Rohanské nábřeží (Pobřežní), torzo autobusového terminálu Palmovka (T66), významné křížení tramvajových tratí.
7.	Žižkov - nákladové nádraží	Území mezi ulicemi Želivského, Malešická, U nákladového nádraží	Atraktivní transformační plochy bývalého nákladového nádraží (T17) a navazující plochy pro nové městské centrum, nedořešená koncepce s ohledem na potvrzenou památkovou ochranu a dopravní řešení Jarovské spojky a tramvajové obsluhy.
8.	Strašnice - Hagibor	Území mezi ulicemi Vinohradská, Počernická, Izraelská	Rozsáhlé území při ulici Vinohradské, v dosahu metra, ověřované pro atraktivní program, zatím bez další koncepce, omezeně využívané pro sport.
9.	Pankrác - Reiknechtka	Území vážící k ulici Budějovické, třídě 5. května až k usedlosti Reknechtka	Atraktivní lokalita při SJ magistrále, významné rozvojové plochy, a další transformační plochy, včetně Michelské vodárny. Rozvoj bude mít významný vliv na panorama Pankráce, dosud prostorově nekoordinovaný a nerozhodnutý. V těsné vazbě na metro, je součástí městského centra Pankrác.
10.	Pankrác - Pankrácké nám.	Pankrácké náměstí	Atraktivní lokalita na předpolí Nuselského mostu, dopravně komplikovaný a znehodnocený prostor, vážící na uzavření problematiky SJ magistrály, vyžadující kultivaci a kompoziční dotvoření místa.
11.	Podolí - Dvorecký most	Území mezi Jeremenkovou a Podolskou plovárnou	Nalezení koncepce území ve vztahu k poloze nového mostu, s preferencí pokračování Jermenkovy, a novým tramvajovým propojením.
12.	Smíchov - nádraží jih - Strakonická	Území mezi Vltavou, Srakonickou, Nádražní a včetně Nádraží Smíchov	Neuzavřená koncepce ploch Smíchovského nádraží (částečně T37), včetně stanovení prostorových a kapacitních podmínek. Revize transformačních ploch podél Strakonické (T45) a modernizace ochranného přístavu Smíchov.
13.	Střešovice - Strahov	Území mezi Vaničkovou, Atletickou, Běžeckou a Diskařskou	Neadekvátně využívaný prostor Strahovského stadionu (T18) a navazujících ploch. Nedořešený program a koncepce území, při splnění podmínek památkové ochrany a problémů s dopravní obsluhou v případě kapacitních akcí.
14.	Dejvice - Mariánské hradby - Špejchar	Území při ulici Milady Horákové, Mariánské hradby, Václavkova	Neuzavřená koncepce využití a úprav v prostoru Jelení a Mariánských hradeb, po výstavbě městského okruhu, s širšími systémovými vazbami na Letnou, revitalizace bastionů, možnostmi rozvoje v prostoru nádraží Špejchar a navazujících ploch kasáren (T62), s problémy dopravní obsluhy.
			<b>Vnější kompaktní město</b>
15.	Letňany jih	Území ve vazbě na stanici metra Letňany podél ulice Tupolevovy západ	Volné plochy navazující na stanici metra a autobusový terminál, dříve rezerva pro výstavbu kameného výstaviště. Nejistá programová náplň a budoucí koncepce, včetně rozsahu souvisejících rozvojových ploch. Území v ochranném pásmu letiště Letňany a Kbely, a zvláště chráněného území.
16.	Kbely východ	Území při ulici Mladoboleslavská a Toužimská	Pozemky Letecké opravny Praha (LOM), areál AREO, část kasáren Kbely a letiště Kbely v zájmu ministerstva obrany pro založení opraven helikoptér v mezinárodním rozsahu, s územními a hygienickými dopady, v přímém konfliktu s územím a zájmy MČ Kbely. Další transformační plochy závodu Pal (T90) a okraje letiště Letňany (T72).
17.	Čakovice západ	Území navazující na ulici Kosteleckou	Území zahrad a zahrádek, určené k transformaci na bydlení, s problémy potvrzení parcelace a vnitřní dopravní obsluhy, zneužívané podél Kostelecké k provozům v konfliktu se zájmy majitelů okolního území.
18.	Vysočany - Kolbenova sever	Území na sever ulice Kolbenovy	Dlouhodobě opuštěné území bývalého závodu ČKD (T71), v atraktivní poloze při stanici metra, rezerva pro celoměstské funkce a městskou strukturu po zmírnění hlukových limitů z provozu letiště Kbely.
19.	Vysočany- Kolbenova jih	Území na jih ulice Kolbenovy	Dlouhodobě opuštěné území bývalých závodů ČKD a Praga (T30, T91) prověřené studií, v atraktivní poloze při stanici metra, kde se zatím nedaří naplňování ploch, významná rezerva pro městskou strukturu.
20.	Vysočany - U Elektry	Území na jih od ulice U Elektry	Opuštěné drážní odstavňové plochy (T73), ve výrobně skladovém území s dílčími možnostmi transformace (areál Tesly) a širšími vazbami podél železnice do přírodních ploch související s tokem Rokytky, s nutností jejich rehabilitace, dosud bez založené koncepce.
21.	Strašnice - Hostivař - Mitas	Území na severovýchod ulice Švehlovy s osou ulice Pražské	Transformační území bývalého závodu Mitas (T95) bez koncepce a názoru na využití uvnitř obytné zástavby ve vnějším kompaktním městě.
22.	Strašnice - Slatiny	Území mezi Jižní spojkou, železnicí, s přístupem z ulice Nad Vršovickou horou	Fragmentované území zahrádek, devastovaných a přírodních ploch a jiných izolovaných funkcí často dočasně charakteru (část T25) s připravovanou redukcí železničních ploch na bývalém seřaďovacím nádraží (T69). Problémy s odvodněním, bez dopravní a technické obsluhy.
23.	Strašnice - Bohdalec	Území na východ ulice Bohdalecké	Vyjasnění podmínek transformace málo využívaného a degradovaného území (část T25, T26, T27), tvoří těžiště celého transformačního území (T25), nutná reorganizace a doplnění dopravní i technické sítě, vyjasnění obsluhy MHD a potvrzení celkové koncepce.
24.	Záběhlce, Hostivař, Chodov - Trojmezí	Území mezi okrajem Spořilova, Košíku a Botičem	Území s rekreačním a obytným potenciálem, s problémy dopravní a technické infrastruktury, s vazbami na drobné vodní toky a vyhlášený přírodní park. Území tvoří rezervu rekreačních ploch pro navazující kapacitní obytnou zástavbu sídlišť.
25.	Chodov - Chodovec	Území mezi ulicemi Turkovou, Archivní, Blažimskou a Klapákovou	Areál firmy Agneco, přestavbové plochy, soubor provizorních skladových hal a provozoven při Archivu hl. města, součást zastavěného území vnějšího kompaktního města.
26.	Spořilov - Roztyly	Území mezi Michelským lesem, Jižní spojkou a třídou 5. května, včetně okolí ulice Ryšavého	Atraktivní území při stanici metra, ovlivněné hlukem a emisemi z třídy 5. května, nepotvrzená koncepce pro požadovaný komerční rozvoj. Omezené vazby na starý Spořilov a Jižní město II. Konfliktní sovislosti s přírodními plochami Michelského lesa a jeho rekreačního využití.
27.	Lhotka, Krč - Nové Dvory	Území mezi ulicemi Novodvorskou, Vídeňskou, Jalodvorskou a V štíhlách	Dlouhodobě volné území, rezervované pro umístění stanice metra a navazujícího dopravního terminálu. Rozvojové území, včetně rozsáhlých ploch pro sport a rekreaci představuje nevybudované zázemí sídlišť Lhotka, Krč. Nепrověřená koncepce využití a prostorové formy.
28.	Libuš - Sapária	Území mezi ulicemi V Lužích, Kunratickou spojkou a Vídeňskou	Transformace území bývalého masokombinátu Libuš (T39) s nalezením nové funkční náplně a jeho začlenění do stávající struktury okolí, velkosklady vietnamské komunity, a další specifické zájmy na využití.
29.	Modřany - cukrovar	Území při ulici komořanské až k řece	Plochy bývalého cukrovaru (T82) převážně pro obytnou funkci, atraktivní vazby na Vltavu, nevyjasněná míra využití území a charakter budoucí zástavby, který je nutno svým měřítkem přizpůsobit poloze říčního prostoru a místním i vzdáleným pohledům.

číslo	název lokality	poloha	problematika
30.	Modřany - Nestle	Území mezi ulicemi Generála Šišky a řekou, s osou ulice K Jezu	Transformační plochy (T83) s novou koncepcí smíšené a obytné zástavby, s výškovými objekty směrem k Vltavě, nevyjasněné měřítko a prostorové souvislosti, zejména ve vazbě k řece a místním i vzdáleným pohledům z historického centra. Nutno posuzovat v souvislosti s dalšími záměry v navazujících plochách.
31.	Braník, Krč - údolí Kunratického potoka	Území severně Jižní spojky až po ulici Branickou, mezi Braníkem a ulicí Na Strži	Atraktivní území údolí Kunratického potoka, atakované hlukem a emisemi z dopravy na Jižní spojce, s problematickou dopravní obsluhou, s významem pro provětrávání území. V současné době sportovní plochy a dočasné skladové areály, s kontraverzními požadavky na zástavbu.
32.	Braník - ledárny, pivovar	Území nad ulicí Branickou a směrem k řece ve vazbě na ulici Ledárenskou	Historicky významné území branických ledáren a pivovaru (85), ovlivněné Jižní spojkou. Neuzavřený způsob využití a koncepce, včetně vzájemných vazeb a vztahu k řece, nevyjasněný způsob dopravní obsluhy a vazeb na MHD.
33.	Barrandov západ	Území jižně ulice K Barrandovu	Rezerva pro mediální park v pohledově exponované poloze a těsných vazbách k filmovým ateliérům a přírodním plochám Radotínsko chuchelského háje, dosud neuzavřená koncepce a využití.
34.	Dívčí Hrad západ	Území na západním okraji Dívčích Hradů, jižně ulice Radlické	Dlouhodobá rezerva pro vysoké školy, na níž navazují další zvyšující se požadavky na rozšíření rozvojových ploch v pohledově exponovaném území, zatím nepotvrzená koncepce území.
35.	Radlické údolí	Území severně ulice Radlické	Dostavba kolem stanice metra a doplnění jižní fronty ulice Radlické, dosud nepotvrzená koncepce využití.
36.	Zličín - Siemens	území mezi ulicemi Řevnickou, Na Radosti, až k Motolskému potoku	Významné transformační území (T11) ve vazbě ke stanici metra, včetně navazujících ploch, s vazbami do údolí Motolského potoka, dlouhodobě neuzavřený program a koncepce.
37.	Zličín - Mototechna	Území při ulici Bavorské a Jeremiášově	Transformační území (T57) bývalých závodů Mototechna, Konstruktiva, včetně historického statku Háje, neuzavřená koncepce rozsáhlého území.
38.	Zličín - U nádraží	Území mezi ulicemi Strojírenská, V Pískovně	Významné transformační území (T56) bývalých průmyslových a skladových ploch (Stavební a vodní zdroje), dlouhodobě neuzavřený program a koncepce, chybějící dopravní spojení ke stanici metra Zličín.
39.	Motol - skládka	Území na východ ulice Kukuloví	Potřebná rekultivace bývalé skládky pro potřeby lékařské fakulty při Motole, neuzavřená koncepce.
40.	Ruzyně - kasárna	Území při ulici Vlastina, Drnovská, U Prioru, U silnice	Transformační území původně kasáren (T58), a navazujících skladů, prověřovaná soutěž a studií Prahy 6. Dosud neuzavřená koncepce a nejasný program.
			<b>Vnější pásmo</b>
41.	Miškovice - Zabítý kopec	Zabítý kopec a okolí	Zájem o rozvoj bydlení na ploše opuštěné vojenské základny (T6) a v navazujících zemědělských plochách mimo vazeb na stávající zástavbu se znaky suburbanizace.
42.	Horní Počernice východ	Území při ulici Náchodské, mezi železnicí a komunikací Olomouckou	Pořízená změna UP 1405/06 v problematickém území s problémy vybudování technické infrastruktury, rozvoj podmíněn přeložkou komunikace Náchodské do nové křižovatky Beranka na rychlostní silnici Olomoucké, nárůst rozvojových ploch na okraji města s tendencí srůstání do regionu.
43.	Klánovice západ	Území v západním okraji Klánovic s osou ulice K Rukavičkárně	Stávající rozvojové plochy pro rodinnou zástavbu v atraktivním území na okraji Klánovic, vyžadující posílení sítě a dořešení obslužné dopravy v koordinaci přes hranice Prahy s rozvojem Šestajovic, částečně na katastru Horních Počernic, mimo podporu městské části Klánovice.
44.	Dolní Počernice - technologický park	Území mezi Pražským okruhem a ulicí Mladých Běchovic	Původně rezerva pro vybudování technologického parku, transformační plochy bývalé výzkumné základny (T59), bez možnosti napojení na Pražský okruh pozbývající atraktivitu, významné konflikty se záměry nových vlastníků na vybudování skladových ploch, v kolizi s přírodním parkem Klánovice - Čihadla, dopravní problémy s průjezdem Běchovic a omezené možnosti napojení v prostoru Horních Počernic. Prodej pozemků bez koordinace s možnostmi území.
45.	Dubeč - Štěrboholy - Východní město	Území mezi Štěrboholuma, Dolníma Měcholupama a Dubčí, až k Štěrboholské radiále	Území je rezervou pro rozšíření kompaktního města, rozsáhlé dopravně a technicky nepřipravené území. Problémy černých staveb a obtížné přeparcelace zahrádek.
46.	Petrovice - Uhříněves	Území mezi Hornoměcholupskou, železnicí a ulicí Františka Diviše	Nevyjasněná koncepce v území s rozpornými zájmy na rozvoj bydlení a rozšíření kontejnerového překladiště, ve vazbě na nestabilizovanou přeložku nové ulice Hornoměcholupské.
47.	Královice východ	Území ve východním okraji Královic ve vazbě na ulici Ke Stupicím	Zájem o zástavbu na volných plochách mimo zastavitelné plochy UP a vazeb k stávající zástavbě, se znaky suburbanizace, v těsné vazbě na hranici Prahy, bez technické a dopravní infrastruktury. Královice jsou jedno z mála uchovaných kvalitně založených sídel na okraji Prahy.
48.	Uhříněves jihozápad	Území mezi ulicemi k Dálnici a Modřanskou	Zájem o zástavbu na volných plochách mimo zastavitelné plochy UP, bez technické a dopravní infrastruktury, v rozporu s předpokládaným trasováním VRT.
49.	Benice- Pitkovice	Území v severozápadním okraji Benic ve vazbě na ulici Okrasnou.	Zájem o zástavbu na volných plochách mimo zastavitelné plochy UP, v těsné vazbě na hranici Prahy, bez technické a dopravní infrastruktury, se znaky suburbanizace.
50.	Újezd- Kateřinky jih	Území mezi ulicemi Formanskou a Brněnskou, Na Formance	Zájem o zástavbu na volných plochách mimo zastavitelné plochy UP, bez vazeb k stávající zástavbě, výstavba závislá na vybudování křižovatky Vestecská spojka a D1, která je též podmiňující pro rozvoje Újezda tzv. "Zelený Újezd".
51.	Lipence, - Zbraslav	Území na západ Strakonické	Přesídlení velkostržnice Lipence (T77) na území bývalé skládky (T96), neuzavřená koncepce.
52.	Velká Chuchle, Zbraslav, Radotín	Území mezi ulicemi Strakonickou, Výpadvou a Radotínskou.	Volné plochy v záplavovém území, s rekreačním potenciálem, ve vazbě na Chuchelské závoďiště, částečně transformační plochy skleníků (T35), neuzavřený program a koncepce.
53.	Barrandov Holyně	Území severně k ulici K Barrandovu, Werichova	Dostavba sídliště Barrandov, vázané na prodloužení tramvajové trati, zahrnuje transformační plochu (T80), dosud nedokončená koncepce.
54.	Třebonice, Řeporyje - Západní město	Území mezi Pražským okruhem, Třebonicemi a Řeporyjemí, až k Dalejskému potoku	Etapové rozšíření Západního města, zahrnuje transformační plochy T54, okrajově se dotýká T55 a zemědělskou půdu, nedořešená dopravní a technická infrastruktura, nutné nové koncepční prověření.

číslo	název lokality	poloha	problematika
55.	Nebušice západ	Území za ulicí Za Pohádkou	Požadavky na nový rozvoj obytné zástavby na orné půdě, v kontaktu s přírodním parkem Lysolaje - Šárka.
56.	Lysolaje severozápad	Území při ulici Štěpnice a Dolina	Požadavky na nový rozvoj obytné zástavby na orné půdě, v kontaktu s přírodní památkou Housle. Problematická dopravní obsluha..
57.	Sedlec - Suchdol	Území při ulici Kamýcké a Přerušené	Významně pohledově exponované území na ostrohu nad Vltavou, neadekvátně využívané pro recyklaci stavebních drtí, nutná rekultivace, včetně souvisejících transformačních ploch při železnici se závody stávajících montážních závodů a mrazíren, problémy dopravní a technické infrastruktury, dosud nezaložená koncepce. V území je vyhlášená oblast NATURA.

## ÚZEMÍ S DOSUD NENALEZENOU KONCEPCÍ - KŘEHKÁ ÚZEMÍ

2 000 1 000 0 2 000 m



- křehká území
- historické centrum
- vnitřní kompaktní město
- vnější kompaktní město
- vnější pásmo
- hranice městských částí
- hranice hl.m. Prahy

URM 2012  
Podkladová data © ČÚZK

TABULKA 11.8 – ÚZEMÍ S HOMOGENNÍ VÝŠKOU ZÁSTAVBY

Pásma města	Celkový počet dominant	Vybrané dominanty s relativní výškou										Technické dominanty	
		do 40 m		40 - 60 m		60 - 80 m		80 - 100 m		nad 100 m			
		počet	% z pásma	počet	% z pásma	počet	% z pásma	počet	% z pásma	počet	% z pásma	počet	% z pásma
Historické centrum	115	76	66,1	29	25,2	4	3,5	1	0,9	0	0,0	5	4,3
Vnitřní kompaktní město	220	102	46,4	45	20,5	14	6,4	1	0,5	3	1,4	55	25,0
Vnější kompaktní město	167	85	50,9	29	17,4	13	7,8	1	0,6	0	0,0	39	23,4
Vnější pásmo	105	63	60,0	5	4,8	1	1,0	0	0,0	0	0,0	36	34,3
<b>CELKEM</b>	<b>607</b>	<b>326</b>	<b>53,7</b>	<b>108</b>	<b>17,8</b>	<b>32</b>	<b>5,3</b>	<b>3</b>	<b>0,5</b>	<b>3</b>	<b>0,5</b>	<b>135</b>	<b>22,2</b>
Celoměstské centrum	95	60	63,2	26	27,4	4	4,2	1	1,1	0	0,0	4	4,2

Pásma města	Rozloha celkem	Výšková hladina																								
		Plochy se stanovenou strukturou		Plochy s nestanovenou výškou		do 8 m		8 - 12 m		12 - 15 m		15 - 18 m		18 - 21 m		21 - 25 m		25 - 30 m		30 - 35 m		35 - 40 m		více než 40 m		
		ha	% z pásma	ha	% z pásma	ha	% z pásma	ha	% z pásma	ha	% z pásma	ha	% z pásma	ha	% z pásma	ha	% z pásma	ha	% z pásma	ha	% z pásma	ha	% z pásma	ha	% z pásma	
Historické centrum	894,9	502,6	56,2	489,4	54,7	0,0	0,0	8,1	0,9	0,0	0,0	0,0	0,0	0,0	0,0	2,8	0,3	2,4	0,3	0,0	0,0	0,0	0,0	0,0	0,0	0,0
Vnitřní kompaktní město	6 118,1	4 186,6	68,4	297,1	4,9	189,5	3,1	579,7	9,5	849,2	13,9	528,6	8,6	388,3	6,3	782,4	12,8	456,0	7,5	45,5	0,7	30,0	0,5	40,4	0,7	
Vnější kompaktní město	10 166,0	6 798,0	66,9	311,2	3,1	513,3	5,0	2 564,2	25,2	1 211,7	11,9	575,3	5,7	319,1	3,1	537,4	5,3	344,2	3,4	110,4	1,1	200,7	2,0	110,5	1,1	
Vnější pásmo	32 438,6	7 354,0	22,7	2 202,2	6,8	735,8	2,3	3 530,4	10,9	548,8	1,7	213,8	0,7	85,2	0,3	17,3	0,1	9,7	0,0	8,7	0,0	1,7	0,0	0,5	0,0	
<b>CELKEM</b>	<b>49 617,6</b>	<b>18 841,2</b>	<b>38,0</b>	<b>3 299,8</b>	<b>6,7</b>	<b>1 438,6</b>	<b>2,9</b>	<b>6 682,3</b>	<b>13,5</b>	<b>2 609,7</b>	<b>5,3</b>	<b>1 317,7</b>	<b>2,7</b>	<b>792,6</b>	<b>1,6</b>	<b>1 339,9</b>	<b>2,7</b>	<b>812,3</b>	<b>1,6</b>	<b>164,6</b>	<b>0,3</b>	<b>232,4</b>	<b>0,5</b>	<b>151,4</b>	<b>0,3</b>	
Celoměstské centrum	644,2	445,8	69,2	375,5	58,3	0,1	0,0	0,7	0,1	0,0	0,0	0,2	0,0	4,9	0,8	40,7	6,3	20,5	3,2	0,0	0,0	0,0	0,0	3,2	0,5	

TABULKA 11.20 – VÝVOJ SÍDELNÍ STRUKTURY A VYUŽÍVÁNÍ ÚZEMÍ - ÚZEMNÍ VÝVOJ PRAHY

Rok	Počet obyvatel při sčítání	Počet obyvatel přepočtený na území 2001	Rozloha (km <sup>2</sup> )	Počet obyvatel při sčítání na km <sup>2</sup>	Počet připojených obcí
1784		Cca 70 000	8		4
1850		Cca 118 000	8 - 12		1
1869	157 7013	270 389	7,6	20 752	
1880	162 323	349 574	7,6	21 358	
1883					1
1884					1
1890	182 530	437 373	12,7	14372	
1900	201 589	559 433	12,7	15 873	
1901					1
1910	223 741	667 664	19,8	11 300	
1921	676 657	729 820	171,6	3 343	
1922					39
1930	848 823	950 465	171,6	4 947	
1950	932 659	1 057 570	171,6	5 435	
1960					3 + 2 části k. ú.
1961	1 005 379	1 133 056	186,9	5 379	
1968					21
1970	1 079 526	1 140 794	296,3	3 643	
1974					30 + 7 k.ú.
1980	1 182 186	1 182 186	496,1	2 383	
1987	Vytvoření nového k.ú. z části stávajících k. ú.				
1988	Vytvoření nového k.ú. z části stávajících k. ú.				
1991	1 214 174	1 214 174	496,1	2 447	
1994	Změna hranic 8 MČ, změny názvů 5 MČ				
2000	Nové členění 57 MČ a 22 správních obvodů				
2001	1 169 106	1 169 106	496,1	2 357	
2005	Rozdělení 1 k. ú. Mezi 2 MČ				

Zdroj: ČSÚ

TABULKA 15 – VÝZNAMNÉ STAVEBNÍ DOMINANTY

Identifikační číslo	Název dominanty	Městská část	Katastrální území	Charakter	Význam	Popis	Poloha/kontext	Viditelnost	Hodnocení	Souřadnice X	Souřadnice Y	Výška
1	sv. Cyril a Metoděj v Nebušicích	Nebušice	Nebušice	K	3	K/3_0001	1/V/Z	O	+	-749245,7896	-1039408,981	26,828199
2	usedlost Sklenářka v Podhoří, Troja	Troja	Troja	K	2	K/2_0002	1/S/M	K,O	+	-743608,7134	-1039065,56	13,0891
3	vila v ul. Nádvorní (Kocáb)	Troja	Troja	K	3	K/3_0003	1/S/O	K,O	+	-742960,4446	-1039586,997	13,3836
4	sv. Klára v Troji	Troja	Troja	K	2	K/2_0004	1/V/M	K,O	+	-742854,5101	-1039578,966	10,6653
5	trojský zámek	Troja	Troja	K	2	K/2_0005	- 1/N/O	K,O	+	-742965,7574	-1039743,078	26,1775
6	obytný statek v ul. U trojského zámku	Troja	Troja	K	3	K/3_0006	- 1/N/O	K, O	0	-743206,8422	-1039904,132	23,192699
7	sv. Václav v areálu bohnické léčebny	Praha 8	Bohnice	V	2	V/2_0007	1/V/Z	K, O	+	-741865,8745	-1037796,363	51,2859
8	věž v areálu bohnické léčebny	Praha 8	Bohnice	V	2	V/2_0008	1/V/Z	K, O	+	-741801,804	-1037590,44	44,366798
9	komín v areálu bohnické léčebny	Praha 8	Bohnice	A	3	A/3_0009	1/V/Z	K, O	0	-741789,0932	-1037543,279	
10	komín v Ďáblicích	Ďáblice	Ďáblice	A	3	KA/3_0010	0/-/Z	K, O	0	-738070,2649	-1037666,231	
11	ďáblická hvězdárna	Ďáblice	Ďáblice	A	3	A/3_0011	1/S/M	K, O	+	-737565,6305	-1037330,105	
12	komín výtopy Vysoké školy zemědělské v Sedlci	Suchdol	Sedlec	A	3	A/3_0012	1/V/O	K, O	0	-744033,6355	-1038658,809	
13	Brandejsův statek v Suchdole v ul. Dvorská	Suchdol	Suchdol	K	3	K/3_0013	0/-/O	O	+	-745565,3858	-1036816,849	11,4883
14	zřícenina Baba	Praha 6	Dejvice	K	2	K/2_0014	1/V/O	CC, K, O	+	-744503,3451	-1039259,608	9,5
15	sv. Vavřinec na Babě	Praha 6	Dejvice	K	2	K/2_0015	1/V/O	K,O	+	-745520,5657	-1039745,841	29,372999
16	hotel International (Crown Plaza)	Praha 6	Dejvice	V	1	V/1_0016	0/-/Z	C, K, O	+	-744446,3773	-1040328,557	57,983398
17	FA ČVUT	Praha 6	Dejvice	V	3	V/3_0017	0/-/Z	CC, K, O	-	-744831,9673	-1040813,242	57,5084
18	katolický seminář v Dejvicích ("Capitol")	Praha 6	Dejvice	V	3	V/3_0018	0/-/Z	CC, K, O	+	-745010,4589	-1041043,466	21,932501
19	hotel Praha v Dejvicích	Praha 6	Dejvice	H	1	H/1_0019	1/S/Z	CC, K, O	-	-745607,4296	-1040905,4	30,8808
20	výškový obytný dům U Hadovky	Praha 6	Dejvice	V	3	V/3_0020	0/-/Z	K	0	-745903,1742	-1041283,025	49,469299
21	komín třeboradické teplárny	Čakovice	Třeboradice	A	2	A/2_0021	0/-/M	K, O	0	-735041,9048	-1035393,485	
22	komín třeboradické teplárny	Čakovice	Čakovice	A	2	A/2_0022	0/-/M	K, O	0	-735140,2293	-1036846,941	
23	komín podbabské teplárny	Praha 6	Dejvice	A	3	A/3_0023	0/-/Z	K, O	-	-744650,6093	-1040038,174	
24	silo v čakovickém cukrovaru	Čakovice	Čakovice	A	3	A/3_0024	0/-/O	O	-	-735237,9544	-1036646,695	
25	komín areálu Daewoo - Avia Letňany	Praha 18	Letňany	A	2	A/2_0025	0/-/Z	O	0	-735113,5926	-1037220,712	
26	čakovický vodojem	Čakovice	Čakovice	A	3	A/3_0026	0/-/O	O	0	-735707,8226	-1037178,401	
27	sv. Remigius v Čakovicích	Čakovice	Čakovice	V	3	V/3_0027	0/-/Z	O	+	-734574,1676	-1036950,437	35,816101
28	komín areálu Letov Letňany	Praha 18	Letňany	A	3	A/3_0028	0/-/Z	O	0	-735383,3717	-1038905,94	
29	TESCO Letňany	Praha 18	Letňany	H	2	H/2_0029	0/-/O	O	0	-736326,0823	-1038388,256	21,078199
30	komín areálu Letov Letňany	Praha 18	Letňany	A	3	A/3_0030	0/-/Z	O	0	-735268,2389	-1038635,343	
31	vinořský zámek	Vinoř	Vinoř	H	3	H/3_0031	0/-/Z	O	+	-730825,087	-1038694,892	23,578199
32	Povýšení sv. Kříže ve Vinoři	Vinoř	Vinoř	K	3	K/3_0032	1/V/Z	O	+	-730659,6558	-1038442,345	24,4072
33	komín blokové kotelny při ul. Rosická ve Vinoři	Vinoř	Vinoř	A	3	A/3_0033	0/-/Z	O	0	-730084,698	-1037489,62	
34	maják letiště Kbely	Praha 19	Kbely	A	2	A/2_0034	0/-/O	K, O	+	-734687,7653	-1040188,735	

Identifikační číslo	Název dominanty	Městská část	Katastrální území	Charakter	Význam	Popis	Poloha/kontext	Viditelnost	Hodnocení	Souřadnice X	Souřadnice Y	Výška
35	obchodní centrum "Šestka"	Praha 6	Ruzyně	H	3	H/3_0035	0/-/O	K, O	0	-751956,585	-1041095,294	15
36	věž věznice Ruzyně	Praha 6	Ruzyně	A	3	A/3_0036	- 1/U/Z	K, O	0	-750569,465	-1042559,438	
37	zámek Ctěnice ve Víně	Víně	Víně	K	3	K/3_0037	0/-/M	O	+	-731754,808	-1037569,315	30,7689
38	komín teplárny Veleslavín	Praha 6	Veleslavín	A	3	A/3_0038	- 1/U/Z	K, O	-	-747297,309	-1041802,217	
39	výškový obytný dům v ul. Pláničkova	Praha 6	Veleslavín	V	3	V/3_0039	0/-/Z	K, O	0	-748298,4859	-1042135,805	45,736801
40	Ústav makromolekulární chemie na Petřínách	Praha 6	Břevnov	V	2	V/2_0040	0/-/Z	K, O	+	-748703,2739	-1042296,775	29,330999
41	klášter Boromejek v Řepích	Praha 17	Řepy	K	3	K/3_0041	0/-/O	K, O	+	-752027,1299	-1043753,297	32,855999
42	výškový dům na Slunečním náměstí ve Stodůlkách	Praha 13	Stodůlky	V	2	V/2_0042	0/-/Z	K, O	0	-748768,251	-1046308,767	83,541702
43	výškový dům na Slunečním náměstí ve Stodůlkách	Praha 13	Stodůlky	V	2	V/2_0043	0/-/Z	K, O	0	-748882,9786	-1046326,707	65,727402
44	administrativa u stanice metra Butovice	Praha 13	Stodůlky	V	1	V/1_0044	0/-/Z	PPR, CC, K, O	+	-748262,8951	-1046421,766	68,512299
45	výškový dům v areálu BIS	Praha 13	Stodůlky	V	3	V/3_0045	0/-/Z	K, O	0	-749284,9947	-1045869,732	34,802601
46	sv. Jakub Větší ve Stodůlkách	Praha 13	Stodůlky	K	3	K/3_0046	0/-/Z	K, O	+	-751079,3242	-1046171,027	44,301601
47	sv. Jan a Pavel v Třebonicích (Křeň)	Praha 13	Třebonice	K	3	K/3_0047	0/-/M	K, O	+	-752661,9842	-1046772,761	24,793301
48	komín areálu Walter Jínonice	Praha 5	Radlice	A	1	A/1_0048	0/U/Z	PPR, CC, K, O	+	-746252,4478	-1046105,226	
49	stožár v areálu vodárny Na Vidouli	Praha 5	Jínonice	A	3	A/3_0049	1/V/O	K, O	0	-747682,3827	-1045587,37	
50	hlavní blok nemocnice Motol	Praha 5	Motol	H	2	H/2_0050	1/S/Z	K	0	-748763,008	-1043858,899	47,826801
51	komín motolské nemocnice	Praha 5	Motol	A	2	A/2_0051	1/S/Z	K	0	-748968,5552	-1044076,47	
52	sv. Jan Nepomucký v Košířích	Praha 5	Košíře	V	3	V/3_0052	0/U/Z	K	+	-746987,2297	-1044521,058	50,826401
53	sv. Markéta v Břevnově	Praha 6	Břevnov	K	3	K/3_0053	- 1/U/O	K	+	-747447,2774	-1042681,583	56,7612
54	koleje na Kajetánci	Praha 6	Břevnov	V	3	V/3_0054	- 1/U/Z	K	0	-746335,9488	-1042534,723	45,833698
55	hotel Pyramida	Praha 6	Břevnov	V	3	V/3_0055	1/S/Z	K	-	-745750,9411	-1042785,645	40,627998
56	radiotelekomunikační věž na Strahově	Praha 6	Břevnov	A	1	A/1_0056	1/V/O	CC, K, O	0	-746126,6801	-1043409,443	
57	spartakiádní stadion	Praha 6	Břevnov	H	1	H/1_0057	1/V/Z	PPR, CC, K	0	-745280,7306	-1043455,82	29,7857
58	Rošického stadion	Praha 6	Břevnov	H	2	H/2_0058	1/V/Z	PPR, CC, K	0	-745578,7453	-1043421,181	22,756201
59	ventilační věž strahovského tunelu	Praha 6	Břevnov	A	1	A/1_0059	1/V/Z	PPR, CC, K, O	0	-745195,7062	-1043724,349	
60	Koospol ve Vokovicích	Praha 6	Vokovice	H	2	H/2_0060	0/U/O	K, O	0	-748566,6957	-1041336,731	42,013901
61	hotel Krystal ve Vokovicích	Praha 6	Veleslavín	V	2	V/2_0061	0/U/Z	K, O	0	-748362,685	-1041512,033	55,547298
62	administrativa areálu Aritma	Praha 6	Vokovice	V	1	V/1_0062	1/V/O	K, O	0	-748115,3414	-1040682,115	64,2127
63	Novoměstská vodárna	Praha 1	Nové Město	V	2	V/2_0063	0/N/O	PPR, CC, K	+	-742237,3804	-1042549,08	41,217499
64	zvonice u sv. Petra na Novém Městě	Praha 1	Nové Město	V	2	V/2_0064	0/-/Z	PPR, CC, K	+	-741861,1801	-1042705,33	36,410999
65	Museum hl. m. Prahy	Praha 8	Nové Město	H	2	H/2_0065	0/-/Z	PPR, CC, K	+	-741548,9445	-1042903,978	23,366899
66	Rudé právo na Florenci	Praha 1	Nové Město	H	2	H/2_0066	0/-/Z	PPR, CC, K	-	-741754,7914	-1043006,685	43,9277
67	sv. Petr na Novém Městě	Praha 1	Nové Město	V	3	V/3_0067	0/-/Z	PPR, CC, K	+	-741831,5059	-1042726,217	38,587101
68	hotel Hilton (Atrium)	Praha 8	Karlín	H	1	H/1_0068	0/N/O	PPR, CC, K, O	-	-741419,6599	-1042549,4	53,4412
69	Diamond Point (Alianz) na Těšnově	Praha 8	Karlín	H	2	H/2_0069	0/N/O	PPR, CC, K, O	0	-741536,052	-1042545,366	39,784901
70	ministerstvo dopravy na Těšnově	Praha 1	Nové Město	H	1	H/1_0070	0/N/O	PPR, CC, K	0	-741791,5996	-1042509,94	36,757999
71	ministerstvo zemědělství na Těšnově	Praha 1	Nové Město	H	2	H/2_0071	0/N/O	PPR, CC, K	0	-741655,9013	-1042532,114	28,198299
72	konferenční centrum na Těšnově	Praha 8	Karlín	H	2	H/2_0072	0/N/O	PPR, CC, K, O	0	-741300,3868	-1042518,861	31,3664

Identifikační číslo	Název dominanty	Městská část	Katastrální území	Charakter	Význam	Popis	Poloha/kontext	Viditelnost	Hodnocení	Souřadnice X	Souřadnice Y	Výška
73	palác u Hybernů	Praha 1	Nové Město	H	3	H/3_0073	0/-/Z	PPR	+	-742262,7465	-1043094,628	28,940001
74	Národní banka na Příkopech	Praha 1	Nové Město	H	3	H/3_0074	0/-/Z	PPR	+	-742312,9478	-1043142,02	34,797699
75	zvonice u sv. Jindřicha na Novém Městě	Praha 1	Nové Město	V	2	V/2_0075	0/-/Z	PPR, CC, K, O	+	-742220,8641	-1043357,122	53,197601
76	sv. Jindřich na Novém Městě	Praha 1	Nové Město	V	3	V/3_0076	0/-/Z	PPR, CC, K, O	+	-742192,9905	-1043389,821	44,644699
77	obchodní dům Družba (Debenhams) na Václavském nám.	Praha 1	Nové Město	H	3	H/3_0077	0/-/Z	PPR	0	-742496,9352	-1043609,497	33,953701
78	P. Marie Sněžná na Novém Městě	Praha 1	Nové Město	V	2	V/2_0078	0/-/Z	PPR, CC, K, O	+	-742708,9763	-1043526,669	43,321098
79	palác Euro na Můstku	Praha 1	Nové Město	V	3	V/3_0079	0/-/Z	PPR, CC, K	0	-742706,5275	-1043428,859	35,714401
80	palác Koruna na Můstku	Praha 1	Nové Město	V	3	V/3_0080	0/-/Z	PPR, CC, K	+	-742662,5923	-1043393,423	35,738998
81	Národní museum	Praha 1	Nové Město	VK	1	VK/1_0081	0/-/Z	PPR, CC, K, O	+	-742270,4892	-1044026,809	64,688004
82	Národní divadlo	Praha 1	Nové Město	H	1	H/1_0082	0/N/O	PPR, CC, K, O	+	-743454,7214	-1043655,881	43,7467
83	sv. Kliment na Novém městě	Praha 1	Nové Město	K	3	K/3_0083	0/-/Z	PPR, CC	+	-742199,6167	-1042591,066	37,5229
84	věž Novoměstské radnice	Praha 2	Nové Město	V	1	V/1_0084	0/-/Z	PPR, CC, K, O	+	-742947,0904	-1044038,693	53,591202
85	Charles Square Centre	Praha 2	Nové Město	H	3	H/3_0085	0/-/Z	PPR, CC	-	-743171,0876	-1044295,029	33,783901
86	sv. Ignác na Karlově nám.	Praha 2	Nové Město	V	2	V/2_0086	0/-/Z	PPR, CC	+	-743010,3282	-1044330,178	45,036301
87	sv. Štěpán ve Štěpánské ul.	Praha 2	Nové Město	V	3	V/3_0087	0/-/Z	PPR, CC, K, O	+	-742725,1099	-1044271,261	55,106899
88	sv. Kateřina v areálu Fakultní neurologické kliniky v Kateřinské ul.	Praha 2	Nové Město	V	2	V/2_0088	0/S/Z	PPR, CC, K, O	+	-742729,8635	-1044573,477	52,5835
89	Zemská porodnice v Apolinářské ul.	Praha 2	Nové Město	H	2	H/2_0089	0/S/Z	PPR, CC, K, O	+	-742663,594	-1044841,226	33,511501
90	sv. Apolinář v Apolinářské ul.	Praha 2	Nové Město	V	2	V/2_0090	0/S/Z	PPR, CC, K, O	+	-742879,23	-1044867,26	42,572899
91	Nejsvětější Trojice v Trojické ul.	Praha 2	Nové Město	V	3	V/3_0091	0/-/Z	PPR, CC, K, O	+	-743308,3669	-1044834,783	20,848801
92	P. Marie v Emauzích	Praha 2	Nové Město	V	2	V/2_0092	0/-/Z	PPR, CC, K, O	+	-743325,3648	-1044641,469	46,591499
93	sv. Jan Nepomucký Na skalce	Praha 2	Nové Město	V	3	V/3_0093	0/-/Z	PPR, CC, K, O	+	-743240,5195	-1044659,475	33,9828
94	Ministerstvo zdravotnictví na Palackého nám.	Praha 2	Nové Město	H	2	H/2_0094	0/N/O	PPR, CC, K, O	+	-743438,5878	-1044547,837	34,0196
95	Ministerstvo práce a sociálních věcí Na poříčním právu	Praha 2	Nové Město	H	2	H/2_0095	0/N/O	PPR, CC, K, O	+	-743442,3331	-1044709,172	32,776199
96	komín Všeobecné fakulní nemocnice v Praze na Karlově nám.	Praha 2	Nové Město	A	3	VA/3_0096	0/-/Z	PPR, CC, K, O	+	-743166,584	-1044646,786	
97	Dopravní dispečink Na bojišti	Praha 2	Nové Město	H	1	H/1_0097	0/S/Z	PPR, CC, K, O	-	-742510,5036	-1044536,463	44,8503
98	komín Všeobecné fakulní nemocnic v Praze v Sokolské	Praha 2	Nové Město	A	3	A/3_0098	0/S/Z	PPR, CC, K, O	0	-742507,0857	-1044911,348	
99	P. Marie a sv. Karel Veliký na Karlově	Praha 2	Nové Město	K	2	K/2_0099	0/S/O	PPR, CC, K, O	+	-742582,9475	-1045149,831	40,1147
100	P. Marie Bolesná Na slupi	Praha 2	Nové Město	V	3	V/3_0100	0/-/Z	PPR, CC, K, O	+	-743153,0986	-1044986,162	21,257999
101	Zvěstování P. Marie Na trávníčku	Praha 2	Nové Město	V	3	V/3_0101	0/-/Z	PPR, CC, K, O	+	-743099,8696	-1045211,931	39,5774
102	Danube House	Praha 8	Karlín	H	2	H/2_0102	0/N/O	PPR, CC, K, O	0	-741186,5594	-1042469,101	45,719799
103	sv. Cyril a Metoděj v Karlíně	Praha 8	Karlín	V	2	V/2_0103	0/-/Z	PPR, CC, K, O	+	-740854,3704	-1042838,169	73,379204
104	ZŠ na Lyčkově nám.	Praha 8	Karlín	K	3	K/3_0104	0/N/Z	K	+	-740092,0817	-1042758,158	33,760399
105	Invalidovna	Praha 8	Karlín	H	3	H/3_0105	0/N/Z	K	0	-739838,5105	-1042535,742	23,2484
106	komín v areálu na ul. U Sluncové	Praha 8	Karlín	A	3	A/3_0106	0/N/O	CC, K	0	-739231,8955	-1042604,199	
107	hotel Olympic	Praha 8	Karlín	V	2	V/2_0107	0/N/Z	CC, K, O	0	-739313,9045	-1042267,361	67,590401
108	komín v areálu Dopravních podniků na ul. Švábky	Praha 8	Libeň	A	3	A/3_0108	0/N/O	K	0	-739224,3512	-1042021,055	
109	komín v areálu Dopravních podniků na ul. Švábky	Praha 8	Libeň	A	3	A/3_0109	0/N/O	K	0	-739184,3945	-1042053,048	
110	komín ve vnitrobloku mezi ulicemi Pernerova, Korybutova, Na Špitálsku a U Invalidovny (továrna Blecha a Mašek)	Praha 8	Karlín	A	3	A/3_0110	0/-/Z	K	0	-739923,1509	-1042846,85	

Identifikační číslo	Název dominanty	Městská část	Katastrální území	Charakter	Význam	Popis	Poloha/kontext	Viditelnost	Hodnocení	Souřadnice X	Souřadnice Y	Výška
111	komín ve vnitrobloku mezi ulicemi Pernerova, Korybutova, Na Špitálsku a U Invalidovny (továrna O. F. Hess)	Praha 8	Karlín	A	3	A/3_0111	0/-/Z	K	0	-739969,6041	-1042824,542	
112	komín kotelny na nároží ul. Pernerovy a Šaldovy	Praha 8	Karlín	A	3	A/3_0112	0/-/Z	CC, K	+	-740315,8594	-1042879,104	
113	komín v areálu ČKD Dukla (blok mezi ul. Pernerova, Kollárova, Peckova a Křížíkova)	Praha 8	Karlín	A	3	A/3_0113	0/-/Z	K	0	-740691,2336	-1042890,42	
114	komín v areálu Pražské strojírny (Rustonka)	Praha 8	Karlín	A	3	A/3_0114	0/-/O	K	0	-739420,9582	-1042149,654	
115	sv. Prokop na Sladkovského nám.	Praha 3	Žižkov	V	3	V/3_0115	0/-/Z	CC, K	+	-740783,2549	-1043668,93	31,7131
116	Národní památník na Žižkově	Praha 3	Žižkov	HK	1	HK/1_0116	1/V/M	PPR, CC, K, O	+	-740778,0857	-1043173,356	31,6008
117	komín u kina Ponec mezi ul. Husitská a Příběnická	Praha 3	Žižkov	A	3	A/3_0117	1/S/Z	CC, K	0	-741349,4357	-1043276,93	
118	sv. Roch na Olšanském nám.	Praha 3	Žižkov	K	3	K/3_0118	0/-/Z	K	+	-740138,0044	-1043950,504	22,068899
119	Palác Flora	Praha 3	Žižkov	H	3	H/3_0119	0/S/Z	K	0	-740108,1518	-1044426,313	35,277302
120	televizní vysílač Praha - Žižkov	Praha 3	Žižkov	V	1	V/1_0120	1/S/Z	PPR, CC, K, O	-	-740788,3926	-1044013,407	222,026001
121	Mezinárodní telefonní ústředna na Olšanské ul.	Praha 3	Žižkov	V	1	V/1_0121	1/V/Z	PPR, CC, K, O	-	-739475,8264	-1043925,474	73,744698
122	věžové domy obytného souboru "Central park" na Olšanské ul.	Praha 3	Žižkov	V	2	V/2_0122	1/V/O	PPR, CC, K, O	-	-739596,0499	-1043787,087	43,152802
123	poliklinika v ul. Na vápence	Praha 3	Žižkov	V	2	V/2_0123	1/V/O	CC, K, O	0	-738954,5695	-1043041,168	28,975901
124	Střední odborné učiliště na Jarově	Praha 9	Hrdlořezy	V	2	V/2_0124	1/V/O	K, O	0	-737072,6533	-1043311,743	47,040401
125	administrativa v ul. Na chmelnici	Praha 3	Žižkov	V	2	V/2_0125	1/V/Z	K, O	0	-738002,2233	-1043145,679	45,307999
126	dva obytné výškové domy na ul. V zahrádkách	Praha 3	Žižkov	V	3	V/3_0126	1/V/Z	K, O	0	-738152,8631	-1043205,502	34,917801
127	hotel Dorint (Don Giovanni)	Praha 3	Žižkov	H	2	H/2_0127	1/V/Z	PPR, CC, K, O	-	-739079,478	-1044510,086	45,486198
128	O2 Aréna (Sazka Aréna)	Praha 9	Libeň	H	2	H/2_0128	0/-/Z	CC, K, O	0	-737414,6561	-1041807,651	19,907101
129	Sazka na Balkáně	Praha 9	Vysočany	H	2	H/2_0129	1/S/Z	K, O	-	-737286,09	-1042475,69	47,031799
130	libeňský plynojem	Praha 8	Libeň	H	2	H/2_0130	1/V/O	CC, K, O	+	-738764,3597	-1042063,955	22,017799
131	komín v areálu Elstroj v ul. Voctářova	Praha 8	Libeň	A	3	A/3_0131	0/N/O	CC, K, O	0	-739107,5157	-1041695,717	
132	hala libeňských loděnic	Praha 8	Libeň	H	3	H/3_0132	0/N/O	K	+	-739214,1889	-1041593,008	17,753799
133	libeňská sokolovna	Praha 8	Libeň	K	3	K/3_0133	0/N/Z	K	+	-738915,7212	-1041180,207	25,8375
134	libeňský zámek	Praha 8	Libeň	K	3	K/3_0134	1/S/O	K	+	-738968,8406	-1041276,952	17,1985
135	komín v areálu Interplast při ul. Na Košince	Praha 8	Libeň	A	3	A/3_0135	0/N/O	K	0	-739262,3251	-1040980,807	
136	komín nemocnice Bulovka	Praha 8	Libeň	A	3	A/3_0136	1/S/O	K	0	-739348,9718	-1040478,345	
137	Vychovatelna	Praha 8	Libeň	K	2	K/2_0137	1/V/Z	K	+	-739234,8027	-1040205,464	39,1148
138	komín v areálu na ul. Gabčíkově	Praha 8	Libeň	A	3	A/3_0138	0/S/Z	K	0	-739383,4244	-1040033,922	
139	Drákulov	Praha 8	Libeň	H	1	H/1_0139	1/V/Z	PPR, CC, K, O	-	-740080,9803	-1039547,694	39,4995
140	koleje na Pelc-Tyrolce	Praha 8	Libeň	V	2	V/2_0140	0/N/O	PPR, CC, K, O	-	-740828,8455	-1040043,436	68
141	Matematicko-fyzikální fakulta na Pelc-Tyrolce	Praha 8	Libeň	V	2	V/2_0141	0/N/O	PPR, CC, K, O	-	-740434,7315	-1040221,897	49,485699
142	komín Anglického pivovaru v Libni	Praha 8	Libeň	A	3	A/3_0142	0/N/Z	CC, K, O	0	-738620,6212	-1041451,107	
143	libeňská synagoga	Praha 8	Libeň	K	3	K/3_0143	0/-/Z	K	+	-738817,2458	-1041693,861	15,9847
144	komín v areálu lokomotivního depa Libeň	Praha 9	Libeň	A	3	A/3_0144	0/-/Z	K, O	0	-738195,2981	-1042157,637	
145	komín v areálu mezi ul. U Balabenky, Sokolovská, Vacínova a Novákových	Praha 8	Libeň	A	3	A/3_0145	0/-/Z	K, O	0	-738503,5691	-1041720,06	
146	komín v areálu Nábytek JENA při ul. Poštovská	Praha 9	Vysočany	A	3	A/3_0146	0/-/Z	K, O	0	-736043,7439	-1041479,181	
147	komín v areálu ČKD Trakce při ul. Na černé strouze	Praha 9	Vysočany	A	3	A/3_0147	0/-/Z	K, O	0	-735879,9862	-1041524,445	

Identifikační číslo	Název dominanty	Městská část	Katastrální území	Charakter	Význam	Popis	Poloha/kontext	Viditelnost	Hodnocení	Souřadnice X	Souřadnice Y	Výška
148	komín v areálu ČKD Trakce severně od ul. Kolbenova	Praha 9	Vysočany	A	3	A/3_0148	0/-/Z	K, O	0	-735748,0656	-1041293,723	
149	hala Pepsi Cola na ul. Kolbenova	Praha 9	Vysočany	H	2	H/2_0149	0/-/Z	K, O	0	-735402,5879	-1041546,277	19,1642
150	hala "Auto Kelly" v areálu ČKD Energetika při ul. Ocelářská	Praha 9	Vysočany	H	2	H/2_0150	0/-/Z	K, O	0	-737016,1273	-1041763,703	27,7309
151	Novoměstská vodárna	Praha 1	Nové Město	V	2	V/2_0151	0/N/O	PPR,CC,K,O	+	-743499,8089	-1044067,863	46,465199
152	komín ve vnitrobloku mezi ulicemi U skládky, Drahohejllova, K Moravině a Sokolovská	Praha 9	Libeň	A	3	A/3_0152	0/-/Z	K, O	0	-737434,1726	-1041515,061	
153	komín v areálu Tiskárny Reproprint na ul. Poděbradská	Praha 9	Vysočany	A	3	A/3_0153	0/-/Z	K, O	0	-736413,1718	-1042312,601	
154	komín v areálu ČSAD na ul. Poděbradská	Praha 9	Vysočany	A	3	A/3_0154	0/-/Z	K, O	0	-736345,2611	-1042289,554	
155	komín v areálu Integrované střední školy Technické na ul. Poděbradská	Praha 9	Vysočany	A	3	A/3_0155	0/-/Z	K, O	0	-736580,1008	-1042320,791	
156	komín ve vnitrobloku mezi ul. U Harfy a K Žižkovu	Praha 9	Vysočany	A	3	A/3_0156	0/-/Z	K, O	0	-736726,77	-1042327,01	
157	komín pekáren Odkolek při ul. Ke Klíčovu	Praha 9	Vysočany	A	3	A/3_0157	0/S/Z	K, O	+	-736494,2578	-1041016,009	
158	administrativa areálu Tesla Hloubětín při ul. Poděbradská	Praha 9	Hloubětín	V	2	V/2_0158	0/-/Z	K, O	0	-735266,7601	-1042282,07	34,209499
159	komín v areálu Tesla Hloubětín při ul. Poděbradská	Praha 9	Hloubětín	A	3	A/3_0159	0/-/Z	K, O	0	-735495,7283	-1042440,981	
160	Hlavní nádraží	Praha 2	Vinohrady	H	1	H/1_0160	0/S/Z	PPR, CC, K, O	+	-741841,3936	-1043645,06	40,257801
161	Penzijní ústav (ÚRO)	Praha 3	Žižkov	VH	1	VH/1_0161	0/S/Z	PPR, CC, K, O	0	-741340,4796	-1043543,43	46,843201
162	stará telefonní ústředna na rohu Kubelkovy a Fibichovy ul.	Praha 3	Žižkov	V	1	V/1_0162	1/S/Z	PPR, CC, K, O	+	-740912,9047	-1043913,833	44,073799
163	základní škola na Smetance	Praha 2	Vinohrady	H	2	H/2_0163	1/S/O	PPR, CC, K, O	+	-741859,8812	-1043983,892	29,3948
164	Svobodná Evropa (Federální shromáždění)	Praha 1	Vinohrady	H	1	H/1_0164	1/S/Z	PPR, CC, K	-	-742164,8727	-1043956,971	33,698299
165	sv. Ludmila na Vinohradech	Praha 2	Vinohrady	VK	1	VK/1_0165	1/V/Z	PPR, CC, K, O	+	-741858,7071	-1044488,657	61,612598
166	Divadlo na Vinohradech	Praha 2	Vinohrady	H	3	H/3_0166	0/-/Z	K	+	-741859,4792	-1044403,197	35,6465
167	Vinohradská vodárna	Praha 10	Vinohrady	V	1	V/1_0167	1/V/Z	PPR, CC, K, O	+	-741022,9052	-1044638,513	35,1768
168	věž motlitebny Církve čsl. husitské v ul. Dykova	Praha 10	Vinohrady	V	3	V/3_0168	0/-/Z	K	+	-741061,9408	-1044738,965	35,4207
169	Nejsvětější srdce Páně na nám. Jiřího z Poděbrad	Praha 3	Vinohrady	V	1	V/1_0169	1/S/Z	PPR, CC, K, O	+	-740845,6033	-1044339,697	45,9856
170	Groebovka	Praha 2	Vinohrady	K	2	K/2_0170	1/S/M	K	+	-741403,0444	-1045252,046	22,031
171	komín Vinohradské nemocnice	Praha 10	Vinohrady	A	2	A/2_0171	0/-/Z	K	0	-738969,9218	-1045040,01	
172	Stroimport (Casablanca)	Praha 3	Vinohrady	V	1	V/1_0172	1/V/Z	PPR, CC, K, O	-	-739341,62	-1044545,277	74,201797
173	Hagibor Office Building (Radio Svobodná Evropa)	Praha 10	Strašnice	H	3	H/3_0173	0/-/O	K	-	-738883,5835	-1044529,338	29
174	Kongresové centrum	Praha 4	Nusle	H	1	H/1_0174	1/V/O	PPR, CC, K, O	-	-742644,2064	-1045881,934	40,086498
175	hotel Corinthia Towers (Forum)	Praha 4	Nusle	V	1	V/1_0175	1/V/O	PPR, CC, K, O	-	-742406,3677	-1045858,201	88,954697
176	Nuselská radnice	Praha 4	Nusle	V	3	V/3_0176	0/-/O	K	+	-741841,772	-1045945,47	29,182699
177	komín ve vnitrobloku v ul. Na Zámecké	Praha 4	Nusle	A	3	A/3_0177	- 1/S/Z	K	0	-741672,5184	-1045683,481	
178	komín ve vnitrobloku na Mečislavově ul.	Praha 4	Nusle	A	3	A/3_0178	- 1/S/Z	K	0	-741573,6476	-1045697,78	
179	komín v areálu Nuselské mlékárny na ul. Nuselská	Praha 4	Nusle	A	3	A/3_0179	- 1/S/Z	K	0	-741273,9537	-1046117,238	
180	PČR, Správa hl. m. Prahy v ul. Na Vítězné pláni	Praha 4	Nusle	H	1	H/1_0180	1/V/O	CC, K	-	-742362,4523	-1045987,554	30,6409
181	komín Nuselského pivovaru	Praha 4	Nusle	A	3	A/3_0181	- 1/U/Z	CC, K	0	-741947,9406	-1045648,993	
182	Centrotex na Náměstí hrdinů	Praha 4	Nusle	V	1	V/1_0182	1/-/O	CC, K, O	-	-742393,1568	-1046590,401	63,891201
183	Vrchní státní zastupitelství na Náměstí hrdinů	Praha 4	Nusle	K	3	K/3_0183	0/-/Z	K	0	-742156,9263	-1046461,745	29,3577
184	Koospol (Empiria) na Pankráci	Praha 4	Nusle	V	1	V/1_0184	1/V/Z	PPR, CC, K, O	-	-742100,0579	-1047292,282	103,82
185	Arkády Pankrác (Český rozhlas)	Praha 4	Nusle	V	1	V/1_0185	1/V/Z	PPR, CC, K, O	-	-742315,3143	-1047244,063	113,124001

Identifikační číslo	Název dominanty	Městská část	Katastrální území	Charakter	Význam	Popis	Poloha/kontext	Viditelnost	Hodnocení	Souřadnice X	Souřadnice Y	Výška
186	hotel Panorama	Praha 4	Krč	V	1	V/1_0186	1/V/Z	PPR, CC, K, O	-	-742187,5227	-1047394,342	75,760597
187	Česká pošta na ul. Budějovické	Praha 4	Krč	V	2	V/2_0187	0/-/Z	K	0	-741915,344	-1047489,429	26,2771
188	vodojem na Pankráci	Praha 4	Michle	V	2	V/2_0188	1/V/O	CC, K	+	-741676,843	-1047404,559	41,7523
189	Česká televize na Kavčích horách	Praha 4	Podolí	V	1	V/1_0189	1/V/O	PPR, CC, K, O	-	-743031,6281	-1047203,033	48,000702
190	vodárna v Podolí	Praha 4	Podolí	H	1	H/1_0190	0/N/O	PPR, CC, K, O	+	-743375,649	-1046330,548	17,832199
191	plavecký stadion v Podolí	Praha 4	Podolí	H	2	H/2_0191	0/N/O	PPR, CC, K, O	+	-743639,0704	-1046958,532	18,903799
192	Ústav pro péči o matku a dítě	Praha 4	Podolí	HK	3	HK/3_0192	1/S/O	PPR, CC, K, O	+	-743332,8896	-1045783,542	29,652201
193	JANA Towers na ul. Zelený pruh	Praha 4	Braník	V	2	V/2_0193	1/V/Z	PPR, CC, K, O	-	-742986,9767	-1048341,048	59,8522
194	SOU stavební na ul. Zelený pruh	Praha 4	Krč	V	2	V/2_0194	1/V/Z	PPR, CC, K, O	-	-743325,8081	-1048416,188	37,860001
195	administrativa na ul. Podolská	Praha 4	Podolí	V	3	V/3_0195	- 1/N/O	PPR, CC, K, O	0	-743765,8349	-1047250,55	34,8237
196	rotunda sv. Kříže v ul. Karoliny Světlé	Praha 1	Staré Město	K	3	K/3_0196	0/-/Z	K	+	-743342,4274	-1043460,637	14,1414
197	Staroměstská vodárna	Praha 1	Staré Město	V	1	V/1_0197	0/N/O	PPR, CC, K, O	+	-743392,3951	-1043160,26	52,097801
198	Staroměstská mostecká věž	Praha 1	Staré Město	V	1	V/1_0198	0/N/O	PPR, CC, K, O	+	-743371,4299	-1043081,66	40,701
199	sv. František u Křižovníků	Praha 1	Staré Město	V	1	V/1_0199	- 1/N/Z	PPR, CC, K, O	+	-743318,7356	-1043060,542	43,777199
200	meteorologická věž v Klementinu	Praha 1	Staré Město	V	1	V/1_0200	- 1/N/Z	PPR, CC, K, O	+	-743158,2515	-1043053,796	48,182499
201	Nejsvětější Salvátor v Klementinu	Praha 1	Staré Město	V	1	V/1_0201	- 1/N/Z	PPR, CC, K, O	+	-743262,811	-1043097,317	39,686901
202	komín v areálu kostela sv. Anny	Praha 1	Staré Město	A	3	A/3_0202	- 1/N/Z	PPR, CC, K, O	0	-743287,1284	-1043253,776	
203	dům s kavárnou Bellevue na Smetanově nábřeží	Praha 1	Staré Město	K	2	K/2_0203	0/N/Z	PPR, CC, K	+	-743397,0217	-1043277,621	35,3088
204	Vysoká škola uměleckoprůmyslová	Praha 1	Staré Město	H	2	H/2_0204	0/N/O	PPR, CC, K	+	-743242,2473	-1042821,938	31,614201
205	Rudolfinum	Praha 1	Staré Město	H	1	H/1_0205	0/N/O	PPR, CC, K	+	-743196,7677	-1042718,357	30,8762
206	filosofická fakulta na Palachově nám.	Praha 1	Josefov	H	1	H/1_0206	0/N/O	PPR, CC, K	+	-743158,6867	-1042798,219	31,2798
207	hotel President Na Františku	Praha 1	Staré Město	H	2	H/2_0207	0/N/O	PPR, CC, K	-	-742840,44	-1042458,08	28,6682
208	právnícká fakulta	Praha 1	Staré Město	H	1	H/1_0208	0/N/O	PPR, CC, K, O	+	-743031,1699	-1042519,684	34,983101
209	hotel Intercontinental	Praha 1	Staré Město	H	1	H/1_0209	0/N/O	PPR, CC, K, O	-	-742928,8953	-1042524,253	39,012299
210	Staronová synagoga	Praha 1	Josefov	K	3	K/3_0210	0/N/Z	PPR	+	-742956,7488	-1042695,944	19,138
211	Uměleckoprůmyslové museum	Praha 1	Josefov	H	3	H/3_0211	0/N/Z	PPR	+	-743114,948	-1042695,944	38,083401
212	sv. Mikuláš na Starém Městě	Praha 1	Staré Město	V	2	V/2_0212	- 1/N/Z	PPR, CC, K, O	+	-742901,0418	-1042952,12	48,083698
213	sv. Duch na Starém Městě	Praha 1	Staré Město	K	3	K/3_0213	- 1/N/Z	PPR, CC, K, O	+	-742829,776	-1042712,645	35,7756
214	Salvátor v ul. Salvátorská	Praha 1	Staré Město	V	3	V/3_0214	- 1/N/Z	PPR, CC, K, O	+	-742831,2992	-1042839,727	53,1465
215	sv. Haštal na Starém Městě	Praha 1	Staré Město	V	3	V/3_0215	- 1/N/Z	PPR, CC, K, O	+	-742541,2311	-1042630,499	35,726501
216	sv. Jakub na Starém Městě	Praha 1	Staré Město	V	2	V/2_0216	- 1/N/Z	PPR, CC, K, O	+	-742519,1441	-1042950,053	51,2868
217	Chrám Matky Boží před Týnem	Praha 1	Staré Město	V	1	V/1_0217	- 1/N/Z	PPR, CC, K, O	+	-742726,4134	-1042993,792	73,450699
218	Staroměstská radnice	Praha 1	Staré Město	V	1	V/1_0218	- 1/N/Z	PPR, CC, K, O	+	-742855,127	-1043054,993	54,102699
219	sv. Havel v Havelské ul.	Praha 1	Staré Město	V	1	V/1_0219	- 1/N/Z	PPR, CC, K, O	+	-742772,6546	-1043221,298	48,770199
220	sv. Jiljí	Praha 1	Staré Město	V	1	V/1_0220	- 1/N/Z	PPR, CC, K, O	+	-743051,516	-1043260,086	56,820499
221	Stavovské divadlo	Praha 1	Staré Město	K	3	K/3_0221	0/-/Z	PPR	+	-742681,1514	-1043212,975	27,5261
222	ministerstvo průmyslu a obchodu Na Františku	Praha 1	Staré Město	H	1	H/1_0222	0/N/O	PPR, CC, K, O	+	-742402,2356	-1042455,055	38,264801
223	obchodní dům Kotva	Praha 1	Staré Město	H	2	H/2_0223	0/-/Z	PPR, CC, K	0	-742364,1546	-1042908,545	38,746899

Identifikační číslo	Název dominanty	Městská část	Katastrální území	Charakter	Význam	Popis	Poloha/kontext	Viditelnost	Hodnocení	Souřadnice X	Souřadnice Y	Výška
224	Obecní dům	Praha 1	Staré Město	H	3	H/3_0224	0/-/Z	PPR, CC, K, O	+	-742316,499	-1043062,718	39,259701
225	hotel SOL na ul. Sosnovecká	Praha 8	Troja	V	1	V/1_0225	1/V/Z	PPR, CC, K, O	-	-742293,1744	-1038563,493	68,885902
226	věže obytného souboru Vinice ve Strašnicích	Praha 10	Strašnice	V	2	V/2_0226	0/S/Z	K, O	0	-738332,2099	-1044716,942	60,983501
227	hotel Solidarita na ul. Černokostelecká	Praha 10	Strašnice	V	3	V/3_0227	0/-/Z	K	0	-737834,3285	-1044946,842	37,348801
228	hotel Rhea na sídlišti Malešice	Praha 10	Strašnice	V	2	V/2_0228	0/S/Z	K, O	0	-737373,4944	-1044622,718	69,612297
229	věžový obytný dům na konečné tramvaje při ulici Limuzská	Praha 10	Strašnice	V	2	V/2_0229	0/-/O	K, O	0	-736725,2476	-1044833,143	66,849602
230	Tesco na Skalce ve Strašnicích	Praha 10	Strašnice	H	3	H/3_0230	0/-/Z	K	0	-736703,9222	-1045720,538	14,5733
231	Český statistický úřad na Skalce ve Strašnicích	Praha 10	Strašnice	V	3	V/3_0231	0/-/Z	K	0	-736931,5376	-1045794,198	41
232	Neposkvrněné početí P. Marie v ul. Krupská	Praha 10	Strašnice	V	3	V/3_0232	0/-/Z	K	+	-737861,094	-1045770,751	24,4984
233	komín v areálu Michelské plynárny	Praha 4	Michle	A	1	A/1_0233	0/-/Z	K, O	0	-739942,3276	-1047138,619	
234	komín v areálu Michelské plynárny	Praha 4	Michle	A	2	A/2_0234	0/-/Z	PPR, CC, K, O	0	-739877,1547	-1047149,935	
235	výtopna Vršovického nádraží ("Rotunda")	Praha 10	Vršovice	H	3	H/3_0235	0/-/O	K	0	-740488,6262	-1046366,555	15,3772
236	administrativa na rohu ul. Hvězdova a 5. května	Praha 4	Nusle	V	3	V/3_0236	0/-/O	K	0	-741823,5817	-1047166,201	34,4781
237	výškový obytný dům na ul. Batelovská	Praha 4	Michle	V	3	V/3_0237	0/-/Z	K	0	-741343,9791	-1047924,773	44,015701
239	výškový obytný dům na Kačerově (ul. Pod dálnicí)	Praha 4	Michle	V	2	V/2_0239	0/-/Z	K	0	-740689,4636	-1048109,466	70,616997
240	pekárna Michle	Praha 4	Michle	H	3	H/3_0240	- 1/U/Z	K	0	-740392,9614	-1047417,725	28,396099
241	Nanebevzetí P. Marie v Baarově ul.	Praha 4	Michle	K	3	K/3_0241	0/S/Z	K	+	-741169,5955	-1047455,181	12,7475
242	sv. Anežky a sv. patronů českých na Spořilově	Praha 4	Záběhlice	V	2	V/2_0242	0/S/Z	K	+	-739372,2827	-1048346,928	26,630199
243	Narození P. Marie v Záběhlicích	Praha 10	Záběhlice	H	3	H/3_0243	0/U/O	K	+	-738644,0658	-1047470,196	22,0989
244	AŽD na Zahradním městě	Praha 10	Záběhlice	H	3	H/3_0244	0/S/Z	K	0	-738270,2292	-1046899,54	23,364401
245	hotel Arnika na Zahradním Městě	Praha 10	Záběhlice	V	2	V/2_0245	0/V/Z	PPR, CC, K, O	0	-737951,03	-1047074,893	73,4552
246	komín v areálu Mitas při ul. Pražská	Praha 10	Záběhlice	A	2	A/2_0246	0/S/Z	K	0	-736909,2421	-1046827,359	
247	Interspar v Hostivaři na ul. Švehlově	Praha 15	Hostivař	H	3	H/3_0247	0/U/O	K	0	-736462,9829	-1047698,959	31,1019
248	sv. Antonín v Holešovicích	Praha 7	Holešovice	V	1	V/1_0248	0/S/Z	PPR, CC, K, O	+	-741678,766	-1041894,103	34,6954
249	Elektrické podniky v Holešovicích	Praha 7	Holešovice	H	1	H/1_0249	0/S/Z	PPR, CC, K, O	+	-741542,4091	-1041932,453	31,569201
250	motlitebna Církve československé evangelické ve Farského ul.	Praha 7	Holešovice	V	3	V/3_0250	0/S/Z	PPR, CC, K, O	+	-741607,3964	-1041829,985	39,048599
251	Konsolidační agentura v ul. Na ovčínách	Praha 7	Holešovice	H	3	H/3_0251	0/S/O	PPR, CC, K	-	-741676,5063	-1041986,815	30,3458
252	Úřad městské části Praha 7 (Ústřední plánovací komise, První dělnická úrazová pojišťovna)	Praha 7	Holešovice	H	2	H/2_0252	0/N/O	PPR, CC, K, O	+	-741761,9231	-1042068,94	34,139801
253	Veletržní palác	Praha 7	Holešovice	H	2	H/2_0253	0/S/Z	PPR, CC, K, O	+	-741792,9134	-1041619,065	45,576302
254	Restaurace Expo 58	Praha 7	Holešovice	K	2	K/2_0254	1/V/O	PPR, CC, K, O	+	-742071,5671	-1042112,068	10,2286
255	Parkhotel	Praha 7	Holešovice	V	2	V/2_0255	0/S/Z	PPR, CC, K, O	+	-741841,4647	-1041470,054	44,904301
256	Národní technické museum	Praha 7	Holešovice	H	2	H/2_0256	0/V/O	PPR, CC, K, O	+	-742401,6129	-1041964,606	25,8923
257	Národní zemědělské museum	Praha 7	Holešovice	H	2	H/2_0257	0/V/O	PPR, CC, K, O	+	-742521,1835	-1041974,936	23,9182
258	Ministerstvo vnitra na Letenském nám.	Praha 7	Holešovice	H	2	H/2_0258	0/V/O	K	+	-742621,5789	-1041694,991	28,7176
259	stadion Sparta	Praha 7	Bubeneč	H	1	H/1_0259	0/V/O	PPR, CC, K, O	0	-743064,4808	-1041596,92	18,372
260	ZŠ v ul. Umělecká	Praha 7	Holešovice	K	2	K/2_0260	1/V/O	K, O	+	-742108,1353	-1041398,775	31,6031
261	zimní hala na Výstavišti	Praha 7	Bubeneč	H	2	H/2_0261	0/-/Z	K, O	+	-741735,7106	-1041015,143	29,777399
262	komín holešovické elektrárny	Praha 7	Holešovice	A	1	A/1_0262	0/N/Z	PPR, CC, K, O	0	-741413,7997	-1040672,701	

Identifikační číslo	Název dominanty	Městská část	Katastrální území	Charakter	Význam	Popis	Poloha/kontext	Viditelnost	Hodnocení	Souřadnice X	Souřadnice Y	Výška
263	komín Holešovické elektrárny	Praha 7	Holešovice	A	3	A/3_0263	0/N/Z	PPR, CC, K, O	0	-741523,4276	-1040761,088	
264	administrativa na ul. Tovární	Praha 7	Holešovice	H	3	H/3_0264	- 1/U/Z	K, O	-	-740854,6844	-1041567,608	38,376202
265	výškový obytný dům na ul. Tovární	Praha 7	Holešovice	V	3	V/3_0265	- 1/N/Z	K, O	-	-740920,8059	-1041553,334	45,680801
266	komín ve vnitrobloku mezi ul. Argentinská, Dělnická, U průhonu a Osadní	Praha 7	Holešovice	A	3	A/3_0266	- 1/N/Z	PPR, K, O	0	-740895,1136	-1041452,935	
267	komín ve vnitrobloku mezi ul. Argentinská, Dělnická, U průhonu a Osadní	Praha 7	Holešovice	A	3	A/3_0267	- 1/N/Z	PPR, K, O	0	-740807,1787	-1041442,001	
268	komín ve vnitrobloku mezi ul. Argentinská, Dělnická, U průhonu a Osadní	Praha 7	Holešovice	A	3	A/3_0268	- 1/N/Z	PPR, K, O	0	-740783,9716	-1041487,995	
269	komín ve vnitrobloku mezi ul. Argentinská, Dělnická, U průhonu a Osadní	Praha 7	Holešovice	A	3	A/3_0269	- 1/N/Z	PPR, K, O	0	-740793,4915	-1041417,8	
270	věž v areálu Holešovického pivovaru	Praha 7	Holešovice	V	2	V/2_0270	- 1/N/Z	PPR, K, O	0	-740394,5111	-1041215,046	57,3041
271	komín ve vnitrobloku mezi ul. Na Maninách, Dělnická, Komunardů a Přístavní	Praha 7	Holešovice	A	3	A/3_0271	- 1/N/Z	PPR, K, O	0	-740471,069	-1041484,269	
272	komín ve vnitrobloku mezi ul. Na Maninách, Dělnická, Komunardů a Přístavní	Praha 7	Holešovice	A	3	A/3_0272	- 1/N/Z	PPR, K, O	0	-740450,5186	-1041480,399	
273	komín ve vnitrobloku mezi ul. Na Maninách, Dělnická, Komunardů a Přístavní	Praha 7	Holešovice	A	3	A/3_0273	- 1/N/Z	PPR, K, O	0	-740468,3361	-1041502,284	
274	komín ve vnitrobloku mezi ul. Na Maninách, Dělnická, Přístavní a U průhonu	Praha 7	Holešovice	A	3	A/3_0274	- 1/N/Z	PPR, K, O	0	-740398,9293	-1041430,889	
275	komín ve vnitrobloku mezi ul. Tusarova, Na Maninách, Komunardů a Jateční	Praha 7	Holešovice	A	3	A/3_0275	- 1/N/Z	PPR, K, O	0	-740428,5899	-1041820,18	
276	komín ve vnitrobloku mezi ul. Tusarova, Jateční, Komunardů a Osadní (První česká továrna na vodoměry)	Praha 7	Holešovice	A	3	A/3_0276	- 1/N/Z	PPR, K, O	0	-740608,594	-1041809,266	
277	Lighthouse	Praha 7	Holešovice	V	1	V/1_0277	- 1/N/O	PPR, CC, K, O	0	-740040,3711	-1041671,584	71,822601
278	KOVO (Nejvyšší kontrolní úřad)	Praha 7	Holešovice	V	1	V/1_0278	- 1/N/O	PPR, CC, K, O	0	-740031,2747	-1041560,479	70,627296
279	komín ve vnitrobloku mezi ul. Na Maninách, Dělnická, Tusarova a Komunardů	Praha 7	Holešovice	A	3	A/3_0279	- 1/N/Z	K, O	0	-740397,1426	-1041610,249	
280	centrální tenisový dvorec Štvanice	Praha 7	Holešovice	H	2	H/2_0280	- 1/N/O	PPR, CC, K	0	-741312,1045	-1042228,345	19,6696
281	sv. Filip a Jakub na Zlíchově	Praha 5	Hlubočepy	K	2	K/2_0281	0/V/O	PPR, K, O	+	-744298,0432	-1047301,115	21,742701
282	Barrandovské terasy	Praha 5	Hlubočepy	V	2	V/2_0282	1/V/O	PPR, K, O	+	-744910,9416	-1048337,805	20,479799
283	výškový obytný dům na Barrandově v ul. Hilmarova	Praha 5	Hlubočepy	V	2	V/2_0283	1/V/Z	PPR, K, O	-	-746631,1895	-1048507,452	50,679798
284	budova ateliérů Barrandov	Praha 5	Hlubočepy	H	2	H/2_0284	1/V/Z	PPR, K, O	0	-746010,5592	-1048926,663	26,368999
285	Malostranská vodárenská věž	Praha 5	Smíchov	V	2	V/2_0285	- 1/N/O	PPR, CC, K, O	+	-743831,3454	-1044146,867	34,044399
286	Komerční banka u Arbesova nám.	Praha 5	Smíchov	K	3	K/3_0286	0/N/Z	CC	-	-744201,7519	-1044228,338	19,186899
287	sv. Václav na Smíchově	Praha 5	Smíchov	V	2	V/2_0287	0/N/Z	CC, O	+	-744216,9558	-1044389,214	49,131901
288	ZŠ pro sluchově postižené v Holečkově ul.	Praha 5	Smíchov	H	2	H/2_0288	1/S/Z	CC, K	+	-744648,9995	-1043997,616	28,511299
289	Zlatý anděl na Smíchově	Praha 5	Smíchov	H	3	H/3_0289	0/N/Z	CC, K	+	-744288,0047	-1044569,516	31,2363
290	komín v areálu tiskárny Libertas (Sdvoboda) na Smíchově	Praha 5	Smíchov	A	3	A/3_0290	0/N/Z	PPR, K	0	-744270,8516	-1044085,136	
291	komín smíchovského pivovaru	Praha 5	Smíchov	A	2	A/2_0291	0/N/Z	PPR, K	0	-743968,0734	-1044978,851	
292	komín ve vnitrobloku na křižovatce ul. Svornosti a Na Valentince	Praha 5	Smíchov	A	3	A/3_0292	0/N/Z	PPR, K	0	-744022,9439	-1045064,584	
293	komín ve vnitrobloku na křižovatce ul. Svornosti a Na Valentince	Praha 5	Smíchov	A	3	A/3_0293	0/N/Z	PPR, K	0	-743982,5951	-1045807,755	
294	Česká správa sociálního zabezpečení v ul. Křížová	Praha 5	Smíchov	H	2	H/2_0294	0/S/Z	PPR, K	0	-744366,4607	-1046154,846	44,4767
295	komín v areálu při ul. Křížová na Zlíchově	Praha 5	Smíchov	A	3	A/3_0295	0/S/Z	PPR, K	0	-744431,3046	-1046489,006	
296	komín v areálu zlíchovského lihovaru	Praha 5	Smíchov	A	3	A/3_0296	0/N/Z	PPR, K	0	-744126,902	-1046758,583	
297	revitalizovaná továrna při ul. Křížová na Zlíchově	Praha 5	Smíchov	H	2	H/2_0297	0/N/Z	PPR, K	0	-744362,6785	-1046829,376	26,572201
298	vodojem na Dívčích Hradech	Praha 5	Radlice	A	1	A/1_0298	1/V/O	PPR, CC, K, O	0	-744889,955	-1046638,933	
299	vila na Pavím vrchu, Smíchov	Praha 5	Smíchov	K	2	K/2_0299	1/V/O	PPR, CC, K	+	-744572,1679	-1045496,563	22,3242
300	ventilační věž na Pavím vrchu, Smíchov	Praha 5	Smíchov	A	2	A/2_0300	1/V/O	PPR, CC, K	0	-744626,0312	-1045485,193	

Identifikační číslo	Název dominanty	Městská část	Katastrální území	Charakter	Význam	Popis	Poloha/kontext	Viditelnost	Hodnocení	Souřadnice X	Souřadnice Y	Výška
301	motlitebna Církve československé husitské v ul. Na Václavce	Praha 5	Smíchov	K	3	K/3_0301	0/S/O	K	+	-744733,0432	-1045217,046	30,708799
302	motlitebna Českobratrské církve evangelické v ul. Na Skalce	Praha 5	Smíchov	K	3	K/3_0302	0/S/Z	K	+	-744693,5391	-1045204,571	27,520399
303	zimní stadion v ul. U Nikolajky	Praha 5	Smíchov	H	3	H/3_0303	0/S/Z	K	+	-744916,2695	-1045007,44	13,553
304	sv. Filip a Jakub na Smíchovském hřbitově (Malvazinky)	Praha 5	Smíchov	K	3	K/3_0304	1/V/O	K	+	-745549,8296	-1045497,343	28,899799
305	komín v areálu u křižovatky ul. Holečkova a Na Čechelčce	Praha 5	Smíchov	A	3	A/3_0305	0/S/Z	K	0	-744977,8972	-1044228,468	
306	výškový obytný dům na křižovatce ul. Plzeňská a Podbělohorská	Praha 5	Smíchov	V	3	V/3_0306	- 1/U/Z	K	0	-745829,1847	-1044396,751	38,992901
307	rezidnece Indonésie v ul. Nad Buďánkami II	Praha 5	Smíchov	K	2	K/2_0307	1/V/Z	K	+	-746486,3953	-1044346,331	14,9861
308	pošta s celnicí na křižovatce ul. Plzeňská a Pod Klamovkou	Praha 5	Košíře	H	3	H/3_0308	- 1/U/Z	K	-	-746314,3445	-1044475,369	27,788
309	ČSOB v Radlicích	Praha 5	Radlice	H	2	H/2_0309	0/U/Z	K	0	-745657,0689	-1045880,883	29,318399
310	sv. Jan Nepomucký v Radlicích	Praha 5	Radlice	K	3	K/3_0310	0/U/Z	K	+	-745559,868	-1045824,486	8,59952
311	komín v areálu při ul. U slévárny	Praha 5	Radlice	A	3	A/3_0311	0/U/Z	K	0	-745945,293	-1045894,723	
312	ústřední objekt obytného souboru U kříže v Jinonicích	Praha 5	Jinonice	H	2	H/2_0312	1/V/Z	K	0	-747010,5394	-1046204,648	24,0026
313	sv. Vavřinec v Jinonicích	Praha 5	Jinonice	K	3	K/3_0313	0/S/Z	K	+	-747241,7564	-1046862,353	9,28238
314	obchodní centrum Galerie Butovice	Praha 5	Jinonice	H	2	H/2_0314	0/-/O	K	0	-748135,2369	-1046695,656	33,864201
315	pekárna Odkolek v Jinonicích	Praha 5	Jinonice	H	3	H/3_0315	0/S/O	K	0	-748971,6985	-1045567,19	24,4883
316	Kramářova vila nad ul. Chotkovou	Praha 1	Hradčany	K	1	K/1_0316	1/V/O	PPR, CC, K, O	+	-743484,538	-1042257,421	17,4554
317	Richterova vila nad ul. Chotkovou	Praha 1	Malá Strana	K	2	K/2_0317	1/V/O	PPR, CC, K, O	+	-743652,9895	-1042326,675	17,019899
318	Strakova akademie (předsednictvo vlády)	Praha 1	Malá Strana	H	1	H/1_0318	- 1/N/O	PPR, CC, K, O	+	-743395,5238	-1042423,624	34,568298
319	altán ve velké Fürstenberské zahradě u Starých zámeckých schodů	Praha 1	Malá Strana	K	2	K/2_0319	1/S/O	PPR, CC, K, O	+	-743782,1832	-1042381,001	10,9256
320	věžice v malé Fürstenberské zahradě	Praha 1	Malá Strana	K	3	K/3_0320	1/S/O	PPR, CC, K, O	+	-743822,1096	-1042408,323	10,5695
321	sv. Tomáš na Malé Straně	Praha 1	Malá Strana	V	1	V/1_0321	0/U/Z	PPR, CC, K, O	+	-743925,1907	-1042714,805	61,627998
322	zvonice u sv. Mikuláše na Malé Straně	Praha 1	Malá Strana	V	1	V/1_0322	0/U/Z	PPR, CC, K, O	+	-744060,4013	-1042791,604	64,808998
323	Malostranská mostecká věž	Praha 1	Malá Strana	V	1	V/1_0323	0/N/O	PPR, CC, K, O	+	-743833,1877	-1042889,649	44,219299
324	věž Juditina mostu	Praha 1	Malá Strana	V	3	V/3_0324	0/N/O	PPR, CC	+	-743914,9248	-1042960,796	30,5755
325	Matyášův altán v zahradě Na valech	Praha 1	Hradčany	K	3	K/3_0325	1/S/O	PPR, CC	+	-744262,2751	-1042606,558	12,5
326	Lobkovický palác (velvyslanectví SRN) v ul. Vlašská	Praha 1	Malá Strana	H	3	H/3_0326	- 1/S/O	PPR, CC, K	+	-744459,0809	-1042817,139	26,521999
327	Petřínská rozhledna	Praha 1	Malá Strana	V	1	V/1_0327	1/V/O	PPR, CC, K, O	+	-744723,8076	-1043192,674	57,5229
328	altán v zahradě Schönbornského paláce (velvyslanectví USA)	Praha 1	Malá Strana	K	2	K/2_0328	1/S/O	PPR, CC	+	-744258,7015	-1043005,953	13,0261
329	kaple v Seminářské zahradě	Praha 1	Malá Strana	K	3	K/3_0329	1/S/O	PPR, CC	+	-744375,0697	-1043087,82	5,05322
330	restaurace Nebozízek	Praha 1	Malá Strana	K	2	K/2_0330	1/S/O	PPR, CC	+	-744483,9659	-1043396,64	12,2791
331	věž Hladové zdi	Praha 1	Malá Strana	K	3	K/3_0331	1/S/O	PPR, CC	+	-744296,1264	-1043569,276	12
332	P. Marie Vítězná a sv. Antonín Paduánský ("Jezulátko")	Praha 1	Malá Strana	V	2	V/2_0332	0/S/O	PPR, CC, K	+	-744103,6283	-1043042,798	51,933899
333	Museum hudby v ul. Karmelitské	Praha 1	Malá Strana	V	2	V/2_0333	0/N/Z	PPR, CC, K, O	+	-744035,5163	-1043164,034	33,418201
334	Lichtenštejnský palác na Kampě	Praha 1	Malá Strana	H	1	H/1_0334	0/N/O	PPR, CC	+	-743706,1638	-1043116,668	21,3797
335	Galerie Sovovy mlýny	Praha 1	Malá Strana	K	1	K/1_0335	0/N/O	PPR, CC, K, O	+	-743758,2728	-1043278,453	15,7207
336	sv. Jan Křtitel Na Prádle v ul. Říční	Praha 1	Malá Strana	K	3	K/3_0336	0/N/Z	PPR	+	-743936,1063	-1043473,115	15,8825
337	P. Marie Pod řetězem	Praha 1	Malá Strana	V	2	V/2_0337	0/N/Z	PPR, CC	+	-743835,6567	-1042908,232	29,983601
338	bludiště na Petříně	Praha 1	Malá Strana	K	3	K/3_0338	0/V/O	PPR	+	-744643,964	-1043209,061	14,1946

Identifikační číslo	Název dominanty	Městská část	Katastrální území	Charakter	Význam	Popis	Poloha/kontext	Viditelnost	Hodnocení	Souřadnice X	Souřadnice Y	Výška
339	sv. Vavřinec na Petříně	Praha 1	Malá Strana	K	3	K/3_0339	0/V/O	PPR, CC	+	-744660,7598	-1043248,175	23,5826
340	sv. Maří Magdalena na nábřeží Edvarda Beneše	Praha 1	Holešovice	K	2	K/2_0340	0/S/O	PPR, CC, K	+	-743094,754	-1042295,386	12,2075
341	Ministerstvo obrany v ul. Na valech ("kadetka")	Praha 6	Hradčany	HK	2	HK/2_0341	1/S/Z	PPR, CC, K, O	+	-744166,1793	-1042017,971	34,9147
342	letohrádek královny Anny	Praha 1	Hradčany	K	2	K/2_0342	1/V/O	PPR, CC, K, O	+	-743847,7139	-1042172,89	26,577
343	sv. Vít na Hradě	Praha 1	Hradčany	VHK	1	VHK/1_0343	1/V/Z	PPR, CC, K, O	+	-744219,1559	-1042460,381	83,0308
344	basilika sv. Jiří	Praha 1	Hradčany	V	1	V/1_0344	1/V/Z	PPR, CC, K, O	+	-744064,6481	-1042422,956	39,473801
345	Černá věž na Hradě	Praha 1	Hradčany	V	1	V/1_0345	1/V/Z	PPR, CC, K, O	+	-743887,6593	-1042367,858	37,400002
346	Písecká brána	Praha 6	Hradčany	K	3	K/3_0346	0/-/Z	PPR, CC	+	-743784,3834	-1042006,994	11,5
347	sv. Jan Nepomucký v ul. Kanovnické	Praha 1	Hradčany	K	3	K/3_0347	0/-/Z	PPR, CC	+	-744739,3042	-1042428,089	34,074501
348	Šternberský (arcibiskupský) palác	Praha 1	Hradčany	K	3	K/3_0348	0/V/Z	PPR, CC	+	-744454,0689	-1042518,858	30,062
349	Schwarzenberský palác	Praha 1	Hradčany	H	1	H/1_0349	1/V/O	PPR, CC, K	+	-744507,7373	-1042616,058	32,600201
350	sv. Benedikt v klášteře bosých karmelitek na Hradčanském nám.	Praha 1	Hradčany	V	2	V/2_0350	1/V/O	PPR, CC	+	-744593,3729	-1042592,668	23,3599
351	Narození Páně v Loretě	Praha 1	Hradčany	V	2	V/2_0351	0/-/Z	PPR, CC	+	-744886,9248	-1042526,395	37,589401
352	Černínský palác	Praha 1	Hradčany	H	2	H/2_0352	0/-/Z	PPR, CC	+	-744966,4528	-1042572,656	39,3451
353	kasárny na Pohořelci	Praha 6	Hradčany	K	3	K/3_0353	0/-/Z	PPR	+	-745188,397	-1042697,928	21,3134
354	sv. Roch ve Strahovském klášteře	Praha 1	Hradčany	K	3	K/3_0354	0/S/Z	PPR, K	+	-745182,6208	-1042776,284	20,641399
355	Nanebevzetí P. Marie ve Strahovském klášteře	Praha 1	Hradčany	V	1	V/1_0355	1/V/O	PPR, CC, K	+	-745069,3847	-1042794,351	45,1371
356	pekárna Strahovského kláštera č. pop. 256 v ulici Úvoz	Praha 1	Hradčany	K	3	K/3_0356	0/S/O	PPR	+	-744788,7493	-1042687,725	15,494
357	vojenský vysílač na Petříně	Praha 1	Hradčany	A	1	A/1_0357	1/V/O	PPR, CC, K, O	0	-744987,4394	-1043215,832	
358	Štefánikova hvězdárna na Petříně	Praha 1	Hradčany	V	3	V/3_0358	0/-/O	CC	+	-744560,4311	-1043464,032	14,6602
359	sv. Norber na Norbertově	Praha 6	Střešovice	K	2	K/2_0359	1/V/Z	PPR, CC, K	+	-745838,9868	-1042133,887	42,333302
360	obytný blok s kinem Ořechovka	Praha 6	Střešovice	K	3	K/3_0360	0/-/Z	K	+	-745547,1242	-1041758,988	16,680599
361	komín Vojenské nemocnice	Praha 6	Břevnov	A	3	A/3_0361	1/V/Z	K	0	-746968,0042	-1042050,925	
362	Nejsvětější Trojice v ul. Nad komornickou	Praha 6	Dejvice	K	3	K/3_0362	0/S/Z	K	+	-745779,8606	-1040963,773	4,8237
363	seminář Církve československé husitské v Dejvicích	Praha 6	Dejvice	V	3	V/3_0363	0/-/Z	CC, K	+	-744350,9879	-1041633,621	44,992802
364	hotel Diplomat	Praha 6	Dejvice	H	3	H/3_0364	0/-/Z	K	-	-744853,4308	-1041352,544	33,7229
365	administrativa E-Gate na křižovatce ul. Evropská a Gymnasijní	Praha 6	Dejvice	H	3	H/3_0365	0/-/Z	K	0	-744953,3606	-1041318,888	28,255899
366	komín Ekotechnického musea v Podbabě	Praha 6	Bubeneč	A	3	A/3_0366	0/N/Z	K, O	0	-743851,0141	-1040321,994	
367	komín Ekotechnického musea v Podbabě	Praha 6	Bubeneč	A	3	A/3_0367	0/N/Z	K, O	0	-743809,8206	-1040364,877	
368	Keramoprojekt v Podbabě	Praha 6	Bubeneč	K	3	K/3_0368	0/N/O	K, O	+	-744345,725	-1040050,403	32,822601
369	komín v areálu PKVT při ul. Papírenská	Praha 6	Bubeneč	A	3	A/3_0369	0/N/Z	K, O	0	-743585,6933	-1040396,941	
370	sv. Gothard v Bubenči	Praha 6	Bubeneč	K	3	K/3_0370	1/V/Z	K	+	-743497,8486	-1041056,296	20,455999
371	místodržitelství letohrádek ve Stromovce	Praha 7	Bubeneč	K	2	K/2_0371	1/V/O	K, O	+	-743050,3737	-1041050,253	22,3559
372	vodojem na Letné	Praha 7	Bubeneč	V	2	V/2_0372	0/V/Z	PPR, K, O	+	-742714,8486	-1041600,842	41,445099
373	Planetárium	Praha 7	Bubeneč	K	2	K/2_0373	- 1/N/O	K, O	+	-742091,2051	-1041086,824	26,958799
374	Průmyslový palác	Praha 7	Bubeneč	VHK	2	VHK/2_0374	- 1/N/Z	K, O	+	-741901,7665	-1041017,725	33,796398
375	Maroldovo panorama	Praha 7	Bubeneč	K	2	K/2_0375	- 1/N/O	K, O	+	-742074,5967	-1040965,072	23,4848
376	pavilon Pyramida na Výstavišti	Praha 7	Bubeneč	K	2	K/2_0376	- 1/N/Z	K, O	+	-741749,7523	-1040851,429	35,183201

Identifikační číslo	Název dominanty	Městská část	Katastrální území	Charakter	Význam	Popis	Poloha/kontext	Viditelnost	Hodnocení	Souřadnice X	Souřadnice Y	Výška
377	komín v areálu ČVUT na Karlově nám.	Praha 2	Nové Město	A	3	A/3_0377	0/V/Z	PPR, K, O	0	-743275,334	-1044196,686	
378	sv. Petr v Dubči	Dubeč	Dubeč	K	3	K/3_0378	0/S/Z	O	+	-731994,5025	-1048092,75	29,627501
379	autobusové garáže Klíčov	Praha 9	Vysočany	H	2	H/2_0379	1/V/Z	K, O	+	-735976,5667	-1040291,294	12,6837
380	Povýšení sv. Kříže v Kolodějích	Koloděje	Koloděje	K	3	K/3_0380	0/-/Z	O	+	-727694,7259	-1048148,422	12,8996
381	zámek v Kolodějích	Koloděje	Koloděje	K	3	K/3_0381	0/V/O	O	+	-728059,8187	-1048025,496	28,8955
382	nádražní vodojem v Běchovicích	Běchovice	Běchovice	A	3	A/3_0382	0/-/O	O	+	-729871,6517	-1045275,558	
383	komín ve Výzkumných ústavech Běchovice	Běchovice	Běchovice	A	2	A/2_0383	0/-/O	O	0	-728911,2098	-1044754,97	
384	komín v areálu Pražská teplárenská v Malešicích	Praha 10	Malešice	A	1	A/1_0384	0/-/O	PPR, CC, K, O	0	-735605,5129	-1044329,726	
385	komín v areálu Pražská teplárenská v Malešicích	Praha 10	Malešice	A	1	A/1_0385	0/-/O	CC, K, O	0	-735549,4843	-1044313,302	
386	komín v areálu Pražská teplárenská v Malešicích	Praha 10	Malešice	A	1	A/1_0386	0/-/O	CC, K, O	0	-735473,19	-1044293,566	
387	administrativa tiskáren Svoboda v Malešicích	Praha 10	Malešice	V	2	V/2_0387	0/-/Z	K, O	0	-735911,4849	-1044778,882	53,129101
388	Pramen Praha Červený dvůr na Třebešíně	Praha 3	Strašnice	H	3	H/3_0388	0/V/Z	K, O	0	-738405,9507	-1043953,95	29,910299
389	kaple na Malešickém nám.	Praha 10	Malešice	K	3	K/3_0389	0/-/Z	K	+	-736447,002	-1044167,601	5,36974
390	komín spalovny ve Štěrbolích	Štěrboholy	Štěrboholy	A	1	A/1_0390	0/-/O	PPR, CC, K, O	0	-734443,8793	-1045124,988	
391	pavilon Havana v Hloubětíně	Praha 14	Hloubětín	K	3	K/3_0391	1/S/Z	K	+	-734307,9138	-1042022,287	7,07738
392	sv. Jiří v Hloubětíně	Praha 14	Hloubětín	K	3	K/3_0392	0/V/Z	K	+	-734541,234	-1042355,71	30,975599
393	věž zámku Hloubětín	Praha 14	Hloubětín	K	3	K/3_0393	1/V/O	K	+	-734585,2754	-1042362,996	20,4576
394	sv. Václav na Proseku	Praha 9	Prosek	K	3	K/3_0394	0/V/Z	K	+	-737144,4457	-1040345,7	20,3578
395	komín areálu Kablo Hostivař	Praha 15	Hostivař	A	3	A/3_0395	0/-/Z	K	0	-734789,9852	-1047071,784	
396	věž pekárny Hostivař	Praha 15	Hostivař	K	3	K/3_0396	0/-/Z	K	+	-734889,0287	-1047557,531	25,334999
397	komín v areálu při ul. Poslední	Praha 15	Hostivař	A	3	A/3_0397	0/-/Z	K	0	-734464,3768	-1047759,194	
398	Stětí sv. Jana Křtitele v Hostivaři	Praha 15	Hostivař	K	3	K/3_0398	0/S/Z	K	+	-736070,1263	-1048250,537	22,3382
399	zvonice při kostele Stětí sv. Jana Křtitele v Hostivaři	Praha 15	Hostivař	K	3	K/3_0399	0/S/Z	K	+	-736086,5508	-1048278,221	10,7005
400	věžové obytné domy v Kamelově ulici u "Interspar Hostivař"	Praha 10	Záběhlice	K	3	K/3_0400	0/-/Z	K	0	-736715,5221	-1047659,191	42,627701
401	komín v areálu Skanska v Dolních Měcholupech	Dolní Měcholupy	Dolní Měcholupy	A	2	A/2_0401	0/-/Z	K, O	0	-732633,0487	-1049228,356	
402	sv. Bartoloměj v Kyjích	Praha 14	Kyje	V	3	V/3_0402	0/-/Z	O	+	-733670,5717	-1043110,956	25,185101
403	sv. Anna v Satalicích	Satalice	Satalice	K	3	K/3_0403	0/-/Z	O	+	-731299,0655	-1040167,749	12,7081
404	sv. Alžběta ve Kbelích	Praha 19	Kbely	K	3	K/3_0404	0/-/Z	O	+	-733173,7316	-1039183,404	17,558399
405	komín v areálu na křižovatce ul. Lukavecká a Chodovická	Praha 20	Horní Počernice	A	3	A/3_0405	0/-/Z	O	0	-728370,1607	-1041596,368	
406	komín v areálu DOZA v Horních Počernicích	Praha 20	Horní Počernice	A	3	A/3_0406	0/-/Z	O	0	-728580,6722	-1041520,321	
407	sv. Ludmila v Horních Počernicích	Praha 20	Horní Počernice	V	3	V/3_0407	0/-/Z	O	+	-730116,4027	-1042054,448	29,2045
408	komín blokové kotelny u hřiště SK Xaverov v Horních Počernicích	Praha 20	Horní Počernice	A	3	A/3_0408	0/-/Z	O	0	-729925,5861	-1042173,55	
409	komín v areálu drůbežárny Xaverov na ulici Ve žlábku	Praha 20	Horní Počernice	A	3	A/3_0409	0/-/O	O	0	-727765,2194	-1043498,469	
410	tři výškové domy na ul. Ratibořická	Praha 20	Horní Počernice	V	3	V/3_0410	0/-/Z	O	0	-728956,6403	-1042218,938	30,0201
411	vodojem na ul. Olomoucké	Praha 20	Horní Počernice	A	3	A/3_0411	0/-/O	O	0	-726435,5682	-1042474,404	
412	Nanebevzetí P. Marie v Klánovicích	Klánovice	Klánovice	K	3	K/3_0412	0/-/Z	O	+	-724695,4246	-1044251,605	21,749399
413	sv. Petr a Pavel v Řeporyjích	Řeporyje	Řeporyje	K	3	K/3_0413	0/V/Z	O	+	-751384,6881	-1048048,255	21,2276
414	silo v areálu Proslad v Řeporyjích	Řeporyje	Řeporyje	H	2	H/2_0414	0/-/Z	O	0	-751827,7747	-1047817,669	47,4949

Identifikační číslo	Název dominanty	Městská část	Katastrální území	Charakter	Význam	Popis	Poloha/kontext	Viditelnost	Hodnocení	Souřadnice X	Souřadnice Y	Výška
415	komín v areálu Stapo Soletange v Řeporyjích	Řeporyje	Řeporyje	A	3	A/3_0415	0/-/O	O	0	-751671,549	-1047523,613	
416	hotelový dům v ul. Josefa Kočího v Radotíně	Praha 16	Radotín	V	2	V/2_0416	0/N/Z	O	-	-748418,2535	-1053765,333	31,0777
417	sv. Petr a Pavel v Radotíně	Praha 16	Radotín	V	3	V/3_0417	0/N/O	O	+	-748583,7906	-1054084,468	27,847601
418	kotelna při ul. Na Betonce v Radotíně	Praha 16	Radotín	A	3	A/3_0418	0/-/Z	O	-	-748656,7978	-1053795	
419	komín areálu na křižovatce ul. Prvomájová a U vápenky	Praha 16	Radotín	A	3	A/3_0419	0/-/Z	O	0	-748353,3044	-1053487,389	
420	komín skleníků při ul. Výpadová v Radotíně	Praha 16	Radotín	A	2	A/2_0420	0/-/O	O	0	-747468,2729	-1053304,659	
421	komín areálu Technometra Radotín	Praha 16	Radotín	A	3	A/3_0421	0/-/Z	O	0	-747708,7185	-1053303,376	
422	cementárna v lomu Zbraslav	Zbraslav	Zbraslav	H	3	H/3_0422	- 1/N/O	O	0	-746890,5824	-1057103,254	52,007099
423	motička Církve československé husitské na Zbraslavi	Zbraslav	Zbraslav	V	3	V/3_0423	0/S/Z	O	+	-746886,836	-1055618,323	21,1376
424	Všeobecná fakultní nemocnice na Zbraslavi v ul. U prádelny	Zbraslav	Zbraslav	K	3	K/3_0424	0/S/Z	O	+	-746641,1926	-1055606,038	23,666901
425	komín výtopy Zbraslav - Žabovřesky	Zbraslav	Zbraslav	A	2	A/2_0425	0/-/O	O	0	-747755,5318	-1056083,959	
426	komín výtopy Zbraslav - Žabovřesky	Zbraslav	Zbraslav	A	2	A/2_0426	0/-/O	O	0	-747736,496	-1056082,609	
427	sv. Havel na Zbraslavi	Zbraslav	Zbraslav	K	2	K/2_0427	1/V/O	O	+	-746980,5976	-1055089,235	26,028799
428	komín cukrovaru v zámku Zbraslav	Zbraslav	Zbraslav	A	3	A/3_0428	0/-/Z	O	+	-746451,3068	-1054939,75	
429	komín cukrovaru v zámku Zbraslav	Zbraslav	Zbraslav	A	3	A/3_0429	0/-/Z	O	+	-746463,9973	-1054935,294	
430	komín sladovny v klášteře Zbraslav	Zbraslav	Zbraslav	A	3	A/3_0430	0/-/Z	O	+	-746503,2841	-1054772,545	
431	sv. Jakub Větší v klášteře Zbraslav	Zbraslav	Zbraslav	V	2	V/2_0431	0/-/Z	O	+	-746471,1526	-1054771,431	36,868599
432	komín sladovny v Lochkově	Lochkov	Lochkov	A	3	VA/3_0432	0/-/O	O	0	-748825,184	-1051839,979	
433	Všech svatých ve Slivenci	Slivenec	Slivenec	K	3	K/3_0433	0/-/Z	O	+	-748588,2485	-1049847,156	22,596201
434	kaple v Holyni	Slivenec	Holyně	K	3	K/3_0434	0/-/Z	O	+	-748304,1285	-1048762,788	7,88156
435	sv. Prokop v Šeberově	Šeberov	Šeberov	V	3	V/3_0435	0/-/Z	O	+	-737356,0615	-1053623,016	17,9583
436	sv. Jakub Větší v Kunraticích	Kunratice	Kunratice	K	3	K/3_0436	0/-/Z	K	+	-739507,2669	-1051807,263	25,644699
437	zámek v Kunraticích	Kunratice	Kunratice	K	3	K/3_0437	0/-/Z	K	+	-739611,905	-1051902,959	20,5772
438	komín areálu Vodních staveb v Kunraticích	Kunratice	Kunratice	A	3	A/3_0438	0/-/Z	K	0	-740423,2908	-1052270,311	
439	administrativa areálu Vodních staveb v Kunraticích	Kunratice	Kunratice	V	3	V/3_0439	0/-/Z	K	0	-740553,4366	-1052005,159	45,239399
440	komín pivovaru na Betáni v Kunraticích	Kunratice	Kunratice	A	3	A/3_0440	0/-/Z	K	0	-739842,934	-1052386,922	
441	hotel Dum v ulici Mazancova	Praha 12	Modřany	V	2	V/2_0441	0/S/Z	K, O	0	-743967,1634	-1051302,385	63,429501
442	věžový obytný dům na Sofijském nám.	Praha 12	Modřany	V	2	V/2_0442	0/U/Z	K, O	0	-744154,8217	-1051854,83	61,7822
443	administrativa areálu Čokoládovny Modřany	Praha 12	Modřany	V	3	V/3_0443	- 1/N/O	K, O	0	-745367,1752	-1051070,04	39,9165
444	administrativa Nestlé v Modřanech	Praha 12	Modřany	H	3	H/3_0444	- 1/N/O	K, O	0	-745367,1752	-1050885,082	42
445	administrativa areálu Mikrotechna v Modřanech	Praha 12	Modřany	V	2	V/2_0445	- 1/N/O	K, O	0	-745135,775	-1050680,953	59,1562
446	komín areálu Interpharma Modřany	Praha 12	Modřany	A	3	A/3_0446	- 1/N/Z	K, O	0	-744907,0749	-1053293,588	
447	Nanebevzetí P. Marie v Modřanech	Praha 12	Modřany	K	3	K/3_0447	0/S/Z	K, O	+	-745099,5596	-1052072,392	12,3896
448	věž zámku Komořany	Praha 12	Komořany	K	3	K/3_0448	1/V/O	K, O	+	-745521,7908	-1053757,874	20,792299
449	komín v ulici K Modřanskému nádraží	Praha 12	Modřany	A	2	A/2_0449	- 1/N/O	K, O	0	-745343,3603	-1052625,78	
450	Chodovská tvrz	Praha 11	Chodov	K	3	K/3_0450	0/-/O	K	+	-738091,5067	-1049590,69	11,778
451	archiv na Chodově	Praha 11	Chodov	H	2	H/2_0451	0/V/Z	K, O	-	-738360,725	-1049019,734	42,7649
452	Komunitní centrum Matky Terezy na Chodově	Praha 11	Chodov	K	3	K/3_0452	0/-/Z	K	+	-736390,1364	-1050335,724	20

Identifikační číslo	Název dominanty	Městská část	Katastrální území	Charakter	Význam	Popis	Poloha/kontext	Viditelnost	Hodnocení	Souřadnice X	Souřadnice Y	Výška
453	věžový obytný dům s Úřadem městské části Pha 11 v ulici U chodovského hřbitova	Praha 11	Chodov	V	2	V/2_0453	0/-/Z	K, O	-	-737345,2686	-1050609,968	63,599701
454	komín blokové kotelny v ulici Gregorova	Praha 11	Chodov	A	2	A/2_0454	0/-/Z	K	0	-739324,5526	-1049495,466	
455	Centrum Chodov	Praha 11	Chodov	H	3	H/3_0455	0/-/Z	K	-	-738758,4024	-1049837,982	30,9643
456	Česká spořitelna na Budějovické	Praha 4	Krč	V	2	V/2_0456	0/-/Z	PPR, CC, K, O	-	-741563,3391	-1048044,969	74,111801
457	hotel Opatov v ulici U chodovského hřbitova	Praha 11	Chodov	V	2	V/2_0457	0/-/Z	K, O	-	-737284,6728	-1050650,048	63,651901
458	Raiffeisen na Budějovické	Praha 4	Krč	V	2	V/2_0458	0/-/Z	CC, K, O	0	-741600,8379	-1047984,374	55
459	Česká spořitelna na Budějovické	Praha 4	Krč	V	2	V/2_0459	0/-/Z	K, O	0	-741441,3321	-1048052,986	44,112202
460	Poliklinika na Budějovické	Praha 4	Krč	H	3	H/3_0460	0/-/Z	CC, K, O	-	-741414,5667	-1048213,578	36,330601
461	Obchodní dům DBK	Praha 4	Krč	H	3	H/3_0461	0/-/Z	K	0	-741486,3035	-1048098,636	27,3316
462	hotel ILF na křižovatce Budějovická a Sedlčanská	Praha 4	Michle	V	3	V/3_0462	0/-/Z	K, O	0	-741349,8949	-1048030,975	38,240799
463	hotel Barceló na rohu ulic Antala Staška a Na strži	Praha 4	Krč	V	3	V/3_0463	0/V/Z	CC, K, O	0	-742180,9143	-1048016,506	55,793999
464	modlitebna Církve československé husitské na ul. Dolnokrčské	Praha 4	Krč	K	3	K/3_0464	0/S/Z	K	+	-742091,515	-1048943,378	8,79201
465	komín teplárny Krč na ul. Zálesí	Praha 4	Krč	A	3	A/3_0465	0/S/Z	K	0	-741704,9785	-1049759,248	
466	hotel Artemis - Arcor na ul. Štúrova	Praha 4	Krč	V	2	V/2_0466	0/S/Z	PPR, CC, K, O	0	-741675,2207	-1049687,313	64,472
467	komín Thomayerovy nemocnice	Praha 4	Krč	A	3	A/3_0467	0/U/O	K	0	-740953,4403	-1049608,37	
468	věž brány Thomayerovy nemocnice	Praha 4	Krč	VK	3	VK/3_0468	0/U/Z	K	+	-741131,8313	-1049687,647	32,758701
469	komín areálu Mikrobiologického ústavu	Praha 4	Krč	A	3	A/3_0469	0/S/Z	K	0	-740871,6155	-1051264,94	
470	výškový trojdům v Krči na ul. Trnková	Praha 4	Krč	V	3	V/3_0470	0/S/Z	K	0	-740868,1408	-1051020,876	37,1357
471	výškový trojdům v Krči na ul. Trnková	Praha 4	Krč	V	3	V/3_0471	0/S/Z	K	0	-740906,9983	-1051052,125	36,7477
472	výškový trojdům v Krči na ul. Trnková	Praha 4	Krč	V	3	V/3_0472	0/S/Z	K	0	-740948,3013	-1051084,733	36,7766
473	motlitebna Českobratrské církve evangelické na ul. Modřanská v Bráníku	Praha 4	Braník	K	3	K/3_0473	0/N/O	O, K	+	-744279,1142	-1048047,721	8,04607
474	sv. Prokop v Bráníku	Praha 4	Braník	V	2	V/2_0474	-1/S/Z	K, O	+	-744107,9241	-1048397,166	34,435101
475	zvonice v dominikánském dvoře v Bráníku	Praha 4	Braník	K	3	K/3_0475	-1/S/Z	K, O	+	-744246,6764	-1048579,701	8,40956
476	Subterra v Bezové ul.	Praha 4	Braník	V	2	V/2_0476	-1/N/Z	K, O	-	-744339,3704	-1048841,004	55,547298
477	soukromá vila v ulici Na rozhledu	Praha 4	Braník	K	2	K/2_0477	1/V/O	K, O	0	-744040,6029	-1048267,245	19
478	komín Bránického pivovaru	Praha 4	Braník	A	2	A/2_0478	-1/N/Z	K, O	0	-744485,8247	-1049334,572	
479	TESCO (Novo Plaza) na Novodvorské	Praha 4	Braník	H	3	H/3_0479	0/-/O	K, O	0	-742931,3996	-1049860,264	24,243099
480	komín blokové kotelny na ul. Mezivrší	Praha 4	Braník	A	3	A/3_0480	1/S/Z	K, O	0	-743922,1964	-1048451,24	
481	sv. Jan Nepomucký ve Velké Chuchli	Velká Chuchle	Velká Chuchle	K	2	K/2_0481	1/V/O	K, O	+	-746294,4704	-1050363,679	24,1509
482	komíny Pacoldovy vápenky ve velké Chuchli	Velká Chuchle	Velká Chuchle	A	3	A/3_0482	1/U/O	O	+	-747460,7371	-1050565,167	
483	tribuna dostihového závodiště ve Velké Chuchli	Velká Chuchle	Velká Chuchle	H	2	H/2_0483	0/N/O	K, O	0	-746237,5429	-1051373,021	20,7017
484	sv. Martin v Lipanech	Kolovraty	Lipany	K	3	K/3_0484	0/-/Z	O	+	-730080,3196	-1054556,886	12,347
485	sv. Ondřej v Kolovratech	Kolovraty	Kolovraty	K	3	K/3_0485	0/-/Z	O	+	-729169,3435	-1053559,635	16,916201
486	tvrz v Královicích	Královice	Královice	V	3	V/3_0486	1/V/Z	O	+	-728210,216	-1050434,841	20,2325
487	sv. Markéta v Královicích	Královice	Královice	K	3	K/3_0487	0/V/O	O	+	-728536,8911	-1049856,154	19,142799
488	Všech svatých v Uhříněvsi	Praha 22	Uhříněves	V	3	V/3_0488	0/-/Z	O	+	-730660,0903	-1051118,749	34,694199

Identifikační číslo	Název dominanty	Městská část	Katastrální území	Charakter	Význam	Popis	Poloha/kontext	Viditelnost	Hodnocení	Souřadnice X	Souřadnice Y	Výška
489	vodojem v areálu Výzkumného ústavu živočišné výroby v Uhříněvsi na ul. K Netlukám	Praha 22	Uhříněves	A	3	A/3_0489	0/-/Z	O	0	-730334,6932	-1050839,343	
490	hotel Business v ulici Anežky Malé na Háji	Praha 11	Háje	V	2	V/2_0490	0/-/Z	K, O	-	-736190,7542	-1050155,227	71,693001
491	sv. Jakub Větší v Petrovicích	Petrovice	Petrovice	V	3	V/3_0491	- 1/S/Z	K	+	-734122,5805	-1050222,311	26,099701
492	výškový obytný dům u křižovatky ul. Milánská a Livornská	Praha 15	Horní Měcholupy	V	2	V/2_0492	0/-/Z	K, O	0	-734304,0624	-1049285,792	38,948002
493	administrativa na ul. Kodaňská 46	Praha 10	Vršovice	V	2	V/2_0493	0/S/Z	K, O	0	-740072,7622	-1045401,95	49,849602
494	komín areálu Koh-I-Noor při ul. Vršovická	Praha 10	Vršovice	A	3	A/3_0494	0/-/Z	K	0	-740251,0173	-1045541,144	
495	sv. Václav na nám. Svatopluka Čecha	Praha 10	Vršovice	V	2	V/2_0495	0/S/Z	K, O	+	-740394,172	-1045415,995	49,758701
496	stadion Bohemians	Praha 10	Vršovice	H	3	H/3_0496	0/U/Z	K, O	0	-740828,1726	-1045587,202	17,592899
497	Tesco Eden	Praha 10	Vršovice	H	3	H/3_0497	0/U/Z	K	0	-739737,0393	-1045562,339	33,452
498	stadion Slavia	Praha 10	Vršovice	H	3	H/3_0498	0/U/Z	K	0	-739584,655	-1045631,09	27,550301
499	obytná věž v areálu pražské energetiky Na Hroudě	Praha 10	Vršovice	H	2	H/2_0499	0/-/Z	K, O	+	-738888,833	-1045643,349	53,821899
500	modlitebna Církve čsl. husitské na Vršovickém nám.	Praha 10	Vršovice	V	3	V/3_0500	0/S/Z	K, O	+	-740767,8824	-1045376,068	27,2749
501	sv. Mikuláš na Vršovickém nám.	Praha 10	Vršovice	K	3	K/3_0501	0/S/Z	K	+	-740902,9324	-1045305,69	27,681499
502	spořitelna na Vršovickém nám.	Praha 10	Vršovice	V	3	V/3_0502	0/S/Z	K	+	-740951,9797	-1045274,101	39,1106
503	Vršovická radnice na Vršovickém nám.	Praha 10	Vršovice	HK	3	HK/3_0503	0/S/Z	K	+	-740866,5885	-1045259,903	17,443001
504	zimní stadion Slavia	Praha 10	Vršovice	H	3	H/3_0504	0/-/Z	K	0	-738950,6516	-1045623,75	14,8717
505	komín areálu Polychem v ul. Na louži	Praha 10	Vršovice	A	3	A/3_0505	0/-/Z	K	0	-740605,8971	-1046047,378	
506	věž v areálu Policejní akademie v Kamýku	Praha 12	Kamýk	A	2	A/2_0506	0/S/Z	K, O	0	-743322,7253	-1050786,016	
507	věž Českého hydrometeorologického ústavu v Kamýku	Praha 12	Kamýk	A	2	A/2_0507	0/S/Z	K, O	0	-742314,6114	-1052057,64	
508	P. Marie Královna míru na Lhotce	Praha 4	Lhotka	VK	3	VK/3_0508	0/-/Z	K	+	-742678,6903	-1050557,626	29,8762
509	Narození P. Marie v Malé Chuchli	Velká Chuchle	Malá Chuchle	K	3	K/3_0509	0/U/Z	O	+	-745823,7403	-1049670,97	15,3759
510	komín v areálu Pragoflorservis na Modřanské ul. v Hodkovičkách	Praha 4	Hodkovičky	A	3	A/3_0510	0/N/O	K, O	0	-745028,9702	-1050286,642	
511	administrativa areálu Siemens V Třebonicích	Zličín	Třebonice	V	3	V/3_0511	0/-/Z	K	0	-752393,6023	-1045324,204	27,165199
512	hala areálu Siemens v Třebonicích	Zličín	Třebonice	H	3	H/3_0512	0/-/Z	K	0	-752196,5562	-1045081,447	16,939501
513	Globus v Třebonicích	Zličín	Třebonice	H	3	H/3_0513	0/-/Z	K,O	0	-752145,1641	-1045618,611	13,1785
514	IKEA v Třebonicích	Praha 13	Třebonice	H	3	H/3_0514	0/-/Z	K,O	0	-752082,6671	-1045837,609	13,0132
515	TESCO v Třebonicích	Praha 13	Třebonice	H	3	H/3_0515	0/-/O	K,O	0	-752313,5443	-1045973,966	14,3521
516	Metropole Zličín	Zličín	Třebonice	H	3	H/3_0516	0/-/O	K,O	0	-752802,1567	-1045379,986	21,8393
517	depo Zličín	Zličín	Třebonice	H	3	H/3_0517	0/-/O	K,O	0	-753364,1127	-1045519,701	19,487801
518	komín v areálu Epona při ul. Strojírenská	Zličín	Zličín	A	3	A/3_0518	0/-/Z	K	0	-752276,7757	-1044119,879	
519	sv. Martin v Řepích	Praha 17	Řepy	K	3	K/3_0519	0/S/Z	K	+	-751642,4123	-1043601,47	23,358299
520	Úřad městské části Praha - Řepy	Praha 17	Řepy	K	3	K/3_0520	0/S/Z	K	+	-751094,4019	-1043482,029	15
521	Hornbach v Řepích	Praha 17	Řepy	H	3	H/3_0521	0/S/Z	K	0	-751026,0943	-1043290,277	10
522	autobusové garáže Řepy	Praha 17	Řepy	H	2	H/2_0522	1/V/O	K	0	-751258,0045	-1043237,594	11,6294
523	administrativa areálu Unidata v Řepích	Praha 17	Řepy	V	2	V/2_0523	0/S/O	K	0	-751685,153	-1043053,977	23,237301
524	výškový obytný dům na Slánské ul.	Praha 17	Řepy	V	2	V/2_0524	0/-/Z	K	0	-751152,896	-1044281,448	48
525	řídící věž letiště Ruzyně	Praha 6	Ruzyně	V	2	V/2_0525	0/-/O		0	-753453,4033	-1039432,253	48,505501

Identifikační číslo	Název dominanty	Městská část	Katastrální území	Charakter	Význam	Popis	Poloha/kontext	Viditelnost	Hodnocení	Souřadnice X	Souřadnice Y	Výška
526	odletová hala letiště Ruzyně	Praha 6	Ruzyně	H	2	H/2_0526	0/-/O	0	0	-753396,717	-1039278,335	16,4538
527	komín teplárny u letiště Ruzyně	Praha 6	Ruzyně	A	3	A/3_0527	0/-/Z	0	0	-753060,8605	-1039348,579	
528	patrové garáže na letiště Ruzyně	Praha 6	Ruzyně	H	3	H/3_0528	0/-/Z	0	0	-753157,9632	-1039293,959	22,4361
529	Courtyard by Marriot Hotel Europort na letišti Ruzyně	Praha 6	Ruzyně	H	3	H/3_0529	0/-/Z	0	0	-753266,429	-1039408,881	28,562599
530	maják letiště Ruzyně u Hostivic	Praha 6	Ruzyně	A	2	A/2_0530	0/-/O	0	0	-753516,7396	-1041622,874	
531	kontrolní věž starého letiště Ruzyně	Praha 6	Ruzyně	V	3	V/3_0531	0/-/O	0	0	-752172,5226	-1040516,136	19
532	komín kotelny v areálu tiskárny Naše vojsko v Ruzyni	Praha 6	Ruzyně	A	3	A/3_0532	0/S/Z	K, O	0	-750381,2879	-1041751,451	
533	sklad Drusped Lagermax v Ruzyni	Praha 6	Ruzyně	H	3	H/3_0533	0/-/Z	K, O	0	-750663,0104	-1042193,317	10,9351
534	sklady v Ruzyni	Praha 6	Ruzyně	H	3	H/3_0534	0/-/Z	K, O	0	-749989,0989	-1041892,141	16,9373
535	sklad OD Kotva v Ruzyni	Praha 6	Ruzyně	H	3	H/3_0535	0/-/Z	K, O	0	-750435,804	-1042142,546	8,78848
536	Výzkumný ústav rostlinné výroby v Ruzyni	Praha 6	Ruzyně	K	3	K/3_0536	0/S/Z	K, O	0	-751227,0627	-1041953,081	22,4914
537	sv. Fabián a Šebestián v Liboci	Praha 6	Liboc	V	3	V/3_0537	1/S/Z	K, O	+	-749346,002	-1042157,65	34,159599
538	letohrádek Hvězda	Praha 6	Liboc	VK	2	VK/2_0538	1/V/O	K, O	+	-749609,672	-1042530,06	39,063
539	Stětí sv. Jana Křtitele v Chabrech	Dolní Chabry	Dolní Chabry	K	3	K/3_0539	1/V/O	O	+	-740388,5159	-1036412,161	20,712601
540	zvonice u kostela Stětí sv. Jana Křtitele v Chabrech	Dolní Chabry	Dolní Chabry	K	3	K/3_0540	1/V/O	O	+	-740396,5727	-1036430,062	10,214
541	IKEA Černý Most	Praha 14	Černý Most	H	3	H/3_0541	0/-/O	K	0	-730795,8077	-1042756,437	15,8915
542	Centrum Černý Most	Praha 14	Černý Most	H	3	H/3_0542	0/-/O	K	0	-730922,794	-1042355,766	16,4231
543	komín blokové kotelny v ulici Pospíchalova	Praha 14	Černý Most	A	3	VA/3_0543	0/-/Z	K	0	-732100,6777	-1042291,419	51
544	Nanebevzetí P. Marie v Dolních Počernicích	Dolní Počernice	Dolní Počernice	V	2	V/2_0544	0/-/Z	O	+	-731537,848	-1044443,671	30,083799
545	spalovna ve Štěrboholích	Štěrboholy	Štěrboholy	H	2	H/2_0545	0/-/O	K	0	-734434,5204	-1045046,38	42,253399
546	administrativa areálu Prefa na ul. Průmyslová	Praha 10	Malešice	K	3	K/3_0546	0/-/Z	K	0	-734648,6361	-1044527,185	29,2516
547	stanice metra Střížkov	Praha 9	Střížkov	H	3	H/3_0547	0/-/Z	K	0	-737384,0272	-1039412,427	18,8388
548	ubytovna zdravotních sester na křižovatce ul. Lovosická a Vysočanská	Praha 9	Střížkov	V	3	V/3_0548	0/-/Z	K	0	-737471,074	-1039237,196	35,7015
549	Katastrální úřad v Kobylisích	Praha 8	Kobylisy	H	3	H/3_0549	0/-/Z	K	+	-739787,4752	-1039190,476	27,2733
550	sv. Terezička na Kobyliském nám.	Praha 8	Kobylisy	K	3	K/3_0550	0/-/Z	K	+	-740133,7859	-1039323,413	16,280399
551	motlitebna Sboru církve českokobylské evangelické (Jákobův žebřík)	Praha 8	Kobylisy	V	3	V/3_0551	0/V/Z	K	+	-739389,8677	-1039397,678	26,5
552	P. Marie Vítězná v Řepích	Praha 17	Řepy	VK	3	VK/3_0552	0/-/Z	K	+	-750024,9938	-1043293,042	12,6713
553	Libeňský vodojem v ulici Na Slovance	Praha 8	Libeň	V	3	V/3_0553	0/S/Z	K	+	-738589,7268	-1039436,636	39,441101
554	komín areálu Pragochem v Uhříněvsi na ul. Přátelství	Praha 22	Uhříněves	A	3	A/3_0554	0/-/Z	O	0	-731872,183	-1049815,601	
555	komín areálu Agrochem v Uhříněvsi na ul. Přátelství	Praha 22	Uhříněves	A	3	A/3_0555	0/-/Z	O	0	-731922,247	-1049699,776	
556	Filadelfie (součást administrativního souboru BB Centrum)	Praha 4	Nusle	V	2	V/2_0556	1/0/Z		0	-741121,44	-1047568,26	21,589199
557	Generální ředitelství cel ČR	Praha 4	Michle	V	1	V/1_0557	1/0/Z		0	-741708,74	-1047600,76	48,243401
558	Kavčí Hory Office Park	Praha 4	Nusle	V	1	V/1_0558	1/V/Z		0	-742656,2351	-1047007,791	44,826698
559	Rezidence Kavčí hory	Praha 4	Podolí	V	1	V/1_0559	1/V/O		-	-742832,46	-1047359,34	41
560	Vodní elektrárna na ostrově Štvanice	Praha 7	Holešovice	K	2	K/2_0560	- 1/N/M		+	-741951,29	-1042354,41	22,0016
561	Rezidence Sluneční věž	Praha 8	Karlín	V	2	V/2_0561	- 1/U/O		-	-739139,6627	-1042320,305	69,5
562	Obytný dům č. p. 1024	Praha 5	Košíře	V	2	V/2_0562	- 1/N/O		-	-747242,8	-1044478,92	18,042101

Identifikační číslo	Název dominanty	Městská část	Katastrální území	Charakter	Význam	Popis	Poloha/kontext	Viditelnost	Hodnocení	Souřadnice X	Souřadnice Y	Výška
563	Západní Město - City administrativa	Praha 13	Stodůlky	V	2	V/2_0563	0/0/O		0	-751518,0503	-1046225,774	40,049702
564	Eltodo Centrum (administrativa)	Praha 4	Lhotka	V	3	V/3_0564	0/0/Z		-	-741809,17	-1051037,69	51,994701
565	Prague Gate (administrativa)	Praha 4	Chodov	V	2	V/2_0565	0/0/O		-	-738494,62	-1049273,07	52,764599
566	Nová Harfa (obytný soubor)	Praha 9	Vysočany	V	2	V/2_0566	- 1/U/O		-	-736341,3926	-1042071,004	46,011398
567	Prosek Point (administrativa)	Praha 9	Prosek	V	2	V/2_0567	1/V/O		0	-736757,53	-1040362,62	35,660801
568	Zvonice kostela Nanebevzetí Panny Marie	Praha 19	Třeboradice	K	3	K/3_0568	0/0/O		+	-734332,72	-1035760,18	17,3417
569	kostel sv. Máří Magdaleny	Praha 6	Přední Kopanina	K	3	K/3_0569	1/S/Z		+	-751198,11	-1038505,58	16,4347
570	Sedlecké mrazírny	Praha 6	Sedlec	H	3	H/3_0570				-744070,0713	-1037976,399	24,910999
571	kaple Nejsvětější Trojice	Praha 6	Sedlec	K	3	K/3_0571				-744205,5972	-1037798,417	12,531
572	nemocnice Na Homolce	Praha 5	Motol	H	3	H/3_0572				-747751,9969	-1043771,458	43,243
573	Střední škola gastronomická a hotelová	Praha 4	Braník	V	3	V/3_0573				-743296,0899	-1049230,496	33,441002
574	Obytný dům č. pop. 84	Praha 4	Braník	V	2	V/2_0574				-744202,3413	-1048567,826	39,380001
575	Schachermayer	Praha 12	Modřany	V	2	V/2_0575				-745341,9927	-1051590,815	24,736
576	Inspekce ministerstva vnitra	Praha 8	Kobylisy	H	3	H/3_0576				-739314,2175	-1039223,734	52,673
577	Ústav fyzikální chemie J. Heyrovského AV ČR	Praha 8	Libeň	V	3	V/3_0577				-739116,1624	-1039490,349	37,526001
578	ubytovna v ulici U vozovny č. pop. 525	Praha 10	Malešice	V	3	V/3_0578				-735269,4796	-1045469,056	24,252001
579	budova DP - metro Hostivař	Praha 10	Strašnice	V	3	V/3_0579				-736168,2545	-1045214,544	28,237
580	Druchema Hostivař	Praha 10	Strašnice	V	3	V/3_0580				-735883,0459	-1045140,05	25,962999
581	VGP Park Horní Počernice	Praha 20	Horní Počernice	V	3	V/3_0581				-728003,5771	-1040845,56	21,313
582	továrna Nutra	Praha 22	Pitkovice	K	3	K/3_0582				-732656,8133	-1051617,972	20,254
583	Střední odborné učiliště gastronomie a podnikání Praha	Praha 14	Hloubětín	V	2	V/2_0583				-732981,5184	-1041872,005	44,351002
584	Mlékárna Pragolaktos Kyje - Alimpex Food A.s.	Praha 14	Kyje	V	3	V/3_0584				-733559,8083	-1044009,276	27,127001
585	bytový dům č. pop. 1074	Praha 14	Černý Most	V	3	V/3_0585				-732699,1512	-1042295,483	39,327999
586	bytový dům č. pop. 1105	Praha 14	Černý Most	V	3	V/3_0586				-732548,1642	-1042283,467	40,466999
587	bytový dům č. pop. 1120	Praha 14	Černý Most	V	3	V/3_0587				-732393,5202	-1042270,928	38,848
588	Pražské služby, a. s.	Praha 9	Vysočany	H	2	H/2_0588				-736940,0616	-1042658,986	32,280998
589	Galerie Fénix	Praha 9	Vysočany	H	3	H/3_0589				-736779,2773	-1041274,561	46,736
590	bytový dům č. pop. 1089	Praha 9	Libeň	V	2	V/2_0590				-737902,4385	-1041519,511	45,004002
591	Barvy a Laky Hostivař	Praha 15	Hostivař	H	3	H/3_0591				-735045,4098	-1046481,193	45,73
592	administrativní budova č. pop. 1860	Praha 11	Chodov	V	3	V/3_0592				-738288,9386	-1050979,479	32,577999
593	cementárna Radotín	Praha 16	Radotín	H	3	H/3_0593				-749983,4312	-1052286,227	67,153999
594	Kunratický zámek	Kunratice	Kunratice	K,H	3	K,H/3_0594				-739810,2577	-1051970,577	18,691999
595	administrativní budova areálu SAPA	Libuš	Písnice	V	3	V/3_0595				-740842,3153	-1052908,997	29,723
596	Zentiva, k. s.	Dolní Měcholupy	Dolní Měcholupy	V	3	V/3_0596				-734371,3708	-1047108,355	41,362
597	administrativní budova Komerčního areálu Imperapark	Čakovice	Čakovice	H	3	H/3_0597				-733912,9048	-1037299,809	27,575001
598	Čakovický cukrovar	Čakovice	Čakovice	H	2	H/2_0598				-735080,2551	-1036836,657	34,419998
599	Hall Office Park Building	Praha 7	Holešovice	H	3	H/3_0599				-740253,8201	-1041026,985	40,095001

Identifikační číslo	Název dominanty	Městská část	Katastrální území	Charakter	Význam	Popis	Poloha/kontext	Viditelnost	Hodnocení	Souřadnice X	Souřadnice Y	Výška
600	laboratoř velmi vysokého napětí v areálu Výzkumných ústavů Běchovice	Běchovice	Běchovice	H	2	H/2_0600				-729344,0883	-1044406,37	30,309999
601	administrativní budova Genius	Dolní Chabry	Dolní Chabry	V	3	V/3_0601				-739968,6379	-1037755,258	21,135
602	obytný dům č. pop. 717	Praha 3	Žižkov	H	2	H/2_0602				-740487,8834	-1043923,605	34,605
603	hotel Olšanka	Praha 3	Žižkov	H	2	H/2_0603				-740322,3247	-1043835,27	36,236
604	KNAUF Praha, spol. s r. o.	Praha 19	Kbely	H	2	H/2_0604				-734872,9675	-1040003,722	34,861
605	statek Štít	Křeslice	Křeslice	H	3	H/3_0605				-734247,9563	-1051306,25	19,136
606	Čechofracht	Štěrboholy	Štěrboholy	V	2	V/2_0606				-734778,5344	-1046274,072	38,125
607	Galerie Harfa	Praha 9	Libeň	H,V	1	H,V/1_0607				-737689,5146	-1041893,699	46,5
608	administrativní budova South Point	Praha 4	Michle	V	3	V/3_0608				-741342,8679	-1047640,201	46,007999

## Legenda k tabulce stavebních dominant

Charakter (Ch.)	Význam (V.)	Poloha a kontext (P. a K.) .../.../...		Hodnocení (H.)
V výšková	1 celoměstský význam	1 dominanta v nadhledu	0 na rovině	+ pozitivní působení
H hmotová	2 nadmístní význam	0 dominanta v úrovni horizontu	Z v zástavbě	0 neutrální působení
K kompoziční	3 místní význam	-1 dominanta v pohledu	O na okraji zástavby	- negativní působení
A komín, stožár, vodojem		S ve svahu	M mimo zástavbu	
		U v údolí		
		V na vrcholu		
		N v nivě Vltavy		

TABULKA 20 – VÝZNAMNÝ VYHLÍDKOVÝ BOD - VÝZNAMNÁ VYHLÍDKOVÁ MÍSTA

## Veřejně přístupná místa s významnými výhledy a rozhledy na souvislou část města

Identifikační číslo	Název stanoviště	Městská část	Katastrální území	Hodnota	Význam bodu pro pohledový horizont	Viditelnost	Poloha stanoviště	Kód fotopanoramatu	Lokalizace	Souřadnice X	Souřadnice Y	Zrušeno	Význam bodu pro historické jádro	Význam bodu pro strmé svahy	Poznámka
1	Staroměstská radnice	Praha 1	Staré Město	1	+	PPR, CC, K, O	1	h01-090		-742850,5147	-1043042,918		1		
2	Karlův most	Praha 1	Malá Strana	1	+	PPR, CC, K, O	-1	h02-02 Karluv most		-743584,265	-1043012,454		1		
3	Hrad - rampa	Praha 1	Hradčany	1	+	PPR, CC, K, O	1	h03-03 Rampa hradu		-744373,2959	-1042591,53		1		
4	Hrad - Malínského vyhlídka	Praha 1	Hradčany	1	+	PPR, CC, K, O	1	h04-04 Malín_vyhl.		-744075,192	-1042470,704	2012			V uzavřeném objektu, malý rozhled
5	Hrad - barbakán	Praha 1	Hradčany	1	+	PPR, CC, K, O	1	h05-05 barbakan		-743833,9445	-1042393,02				
6	Letná - Stalinův pomník	Praha 7	Holešovice	1	+	PPR, CC, K, O	1	h06-06 Stalin		-743075,7427	-1042162,162			X	Posunuto do nové polohy
7	Letenský zámeček	Praha 7	Holešovice	1	+	PPR, CC, K, O	1	h07-07 Letzám		-742405,6565	-1042146,203		1		
8	Vítkov - terasa pod sochou	Praha 3	Žižkov	1	+	PPR, CC, K, O	1	h08-08 schod_Vítkov		-740827,765	-1043183,2		1		Posunuto do nové polohy
9	Parukářka	Praha 3	Žižkov	1	+	PPR, CC, K, O	1	h09-Parukářka 1		-740107,3662	-1043650,214		1	X	Posunuto do nové polohy
10	Riegerovy sady	Praha 2	Vinohrady	1	+	PPR, CC, K	1	h10-P4283664		-741582,8915	-1044055,649		1		
11	Karlov - terasa	Praha 2	Nové Město	1	+	CC, K, O	1	h11-11 Karlov		-742532,3977	-1045217,884		1		
12	Vyhlídková terasa u Kongresového centra	Praha 4	Nusle	1	+	PPR, CC, K	1	h12-12 Palác kult_terasa		-742629,4762	-1045760,31				
13	Vyšehrad - JZ bastion	Praha 2	Vyšehrad	1	+	CC, K, O	1	h13-13 Vyšehr_bastion		-743480,4012	-1045679,573			X	
14	Vyšehrad - vyhlídka na cestě k bastionu	Praha 2	Vyšehrad	1	+	PPR, CC, K, O	1	h14-14 Vyšehr_cesta		-743492,605	-1045425,765		1		Posunuto do nové polohy
15	Výtoňský most	Praha 2	Vyšehrad	1	+	PPR, CC, K, O	-1	h15-15 Výtoň_most		-743569,477	-1045179,485		1		
16	Sacré Coeur	Praha 5	Smíchov	1	+	PPR, CC, K	1	h16-16 Sacré_coeur		-744556,2853	-1044347,007		1		
17	Strahovský stadion	Praha 6	Břevnov	1	+	CC, K, O	1	h17-17 Strahovkoleje		-745172,9075	-1043757,034		1		
18	Petřín - vyhlídka při Hladové zdi	Praha 1	Malá Strana	1	+	PPR, CC, K	1	h18-18 Hlad_zeď		-744293,4752	-1043560,852				
19	Nebozízek	Praha 1	Malá Strana	1	+	PPR, CC, K, O	1	h19-19 Nebozízek		-744476,7657	-1043383,471			X	
20	Strahovský klášter - vyhlídková terasa	Praha 1	Hradčany	1	+	PPR, CC, K, O	1	h20-20 Strahovklášť		-745015,0459	-1042780,822				
21	Mánesův most	Praha 1	Staré Město	1	+	PPR, CC, K	-1	h21-21 Mánesmost2		-743347,2474	-1042725,418				
22	Letná - jižní svah	Praha 7	Holešovice	1	+	PPR, CC, K, O	1	h22-100_2179u		-742422,6755	-1042159,234				
23	Vítkov - severní svah	Praha 3	Žižkov	1	+	K, O	1	h23-23 Vítkov_sever		-740038,7392	-1043039,507	2012			Zarostlé stromy
24	Jiráskův most - severní okraj	Praha 2	Nové Město	1	+	PPR, CC, K	-1	h24-Jiráskmost		-743575,8369	-1044234,832		1		
25	Most legií - západní konec	Praha 5	Malá Strana	1	+	PPR, CC, K	-1	h25-25 Most_legií_jih		-743814,6586	-1043577,185		1		
26	Most legií - východní konec	Praha 1	Staré Město	1	+	PPR, CC, K	-1	h26-26 Most_legií_sever		-743546,8477	-1043588,517		1		

Identifikační číslo	Název stanoviště	Městská část	Katastrální území	Hodnota	Význam bodu pro pohledový horizont	Viditelnost	Poloha stanoviště	Kód fotopanoramatu	Lokalizace	Souřadnice X	Souřadnice Y	Zrušeno	Význam bodu pro historické jádro	Význam bodu pro strmé svahy	Poznámka
28	Smetanovo nábřeží u Novotného lávky	Praha 1	Staré Město	1	+	PPR, CC, K	-1	h28-28 Smetnáb_2		-743410,0373	-1043254,779		1		
29	Čechův most	Praha 1	Staré Město	1	+	PPR, CC, K	-1	h29-29 Čechmost		-743028,7649	-1042364,535		1		
30	Rašínovo nábřeží u Vyšehradského tunelu	Praha 2	Vyšehrad	1	+	PPR, CC, K	-1	h30-30 rašinnáb		-743562,5142	-1045532,15				
31	Kinského zahrada - vyhlídka	Praha 5	Smíchov	1	+	PPR, CC, K, O	1	h31-31 Kinsky_vyhl		-744297,8009	-1043644,604				
32	Strahovský klášter - vyhlídková cesta	Praha 1	Hradčany	1	+	PPR, CC, K, O	1	h32-32 Stahov_zahr		-744929,0068	-1042887,93		1		
33	Bruselská restaurace - terasa	Praha 7	Holešovice	1	+	PPR, CC, K, O	1	h33-33 Brusel		-742049,762	-1042138,93		1	X	
34	Štefánikův most	Praha 7	Holešovice	1	+	PPR, CC, K	-1	h34-34 Štefánikmost		-742311,1452	-1042266,414		1		
35	Chotkovy sady	Praha 1	Hradčany	1	+	PPR, CC, K, O	1	h35-35 chotek		-743695,7155	-1042199,983				Posunuto do nové polohy
36	Hanavský pavilon - vyhlídka	Praha 7	Holešovice	1	+	PPR, CC, K, O	1	h36-36 Hanavpav		-743324,859	-1042259,926		1		
37	Letná - vyhlídka	Praha 7	Holešovice	1	+	PPR, CC, K, O	1	h37-37 letenvyhl		-743223,1885	-1042238,729				
38	Jiráskův most - jižní okraj	Praha 5	Smíchov	1	+	PPR, CC, K	-1	h38-38 Jiráskmost_jih		-743779,9097	-1044237,223		1		
39	Vyšehrad - východ	Praha 2	Vyšehrad	1	+	CC, K,	1	h39-Vyšehrad 1		-743107,4759	-1045610,493		1		
40	Karlov - předmostí Nuselského mostu	Praha 2	Nové Město	1	+	CC, K, O	1	h40-11 Karlov most		-742478,692	-1045213,647				
41	Jihozápadní předpolí Nuselského mostu	Praha 4	Nusle	1	+	PPR, CC, K, O	1	h41-41 Palác kultury most		-742533,6586	-1045766,112		1		
42	Vyšehrad - sever	Praha 2	Vyšehrad	1	+	PPR, CC, K	1	h42-Vyšehrad.jpg		-743180,022	-1045437,089				
43	Kinského zahrada - cesta	Praha 5	Smíchov	1	+	PPR, CC, K	1	h43-43 Kinsky_cesta		-744294,2332	-1043650,519		1		
44	Petřín - cesta u vyhlídky při Hladové zdi	Praha 1	Malá Strana	1	+	PPR, CC, K, O	1	h44-44 Petrin		-744350,0073	-1043547,276		1		
45	Vyšehrad - jih	Praha 2	Vyšehrad	1	+	K, O	1	h45-45 Vyšehr_jih		-743409,8272	-1045688,522				
46	Dobeška	Praha 4	Braník	1	+	PPR, CC, K, O	1	h46-46 Dobeška		-744026,888	-1047902,338		1		
47	Dobeška - okraj branického lomu	Praha 4	Braník	1	+	PPR, CC, K, O	1	h47-47 Dobeš_Barrand		-744097,5026	-1047944,531			X	
48	K Bohnicím - nad Salabkou	Troja	Troja	1	+	PPR, CC, K, O	1	h48-Troja1		-742982,0943	-1038978,596		1		
49	Bořislavka	Praha 6	Dejvice	1	+	K, O	0	h49-P5103817-P5103822		-746563,5296	-1041245,216				
50	Pod plynojemem - estakáda na Krejčárku	Praha 8	Libeň	1	+	PPR, CC, K, O	0	h50-krejčárek_1		-738879,0402	-1042420,447		1	X	
51	Na Korábě	Praha 8	Libeň	1	+	PPR, CC, K, O	1	h51-Na Korábě		-739570,4145	-1040606,331		1		
52	Bílá skála - přírodní památka na Bulovce	Praha 8	Libeň	1	+	PPR, CC, K, O	1	h52-Panorama from Bulovka		-740013,5759	-1040340,705		1	X	
54	K Vejvodáku x Na Baních	Zbraslav	Zbraslav	1		PPR, CC, K, O		16-2061-2073	J krajnice cca 10 m nad odbočením ke smyčce BUS	-747886,6057	-1057449,838				

Identifikační číslo	Název stanoviště	Městská část	Katastrální území	Hodnota	Význam bodu pro pohledový horizont	Viditelnost	Poloha stanoviště	Kód fotopanoramatu	Lokalizace	Souřadnice X	Souřadnice Y	Zrušeno	Význam bodu pro historické jádro	Význam bodu pro strmé svahy	Poznámka
56	hrana zbraslavského lomu	Zbraslav	Zbraslav	1		PPR, CC, K, O		16-2012-2042, 16-2043-2047, 16-2048-2050	vyvýšenina na Z od brány cca 10 m; asi 6 m od platu	-747241,3648	-1057225,656			X	
57	Strakonická	Zbraslav	Zbraslav	1		O		16-2085-2095	Z krajnice cca 5 m na SZ nároží budovy MV	-747731,8261	-1056687,369				
59	arcibiskupský altán na Závisti		Dolní Břežany	3		O		09-1030046-1030051	před prostředkem Z fasády	-746077,446	-1056284,418			X	
60	pole v lokalitě Brdka	Lipence	Lipence	1		K, O		16-2099-2135	cca 150 m od západní hranice Strakonické proti teplárně	-748034,9316	-1056206,523			X	
62	cestou na arcibiskupská altán na Závisti		Dolní Břežany	2		O		09-1030037-1030045	po cestě vzhůru	-746084,353	-1056107,849	2012			Zarostlé stromy
63	cestou na arcibiskupská altán na Závisti		Dolní Břežany	3		O		09-1030015-1030022, 09-1030023-1030036		-746078,676	-1056057,887	2012			Zarostlé stromy
64	cestou na arcibiskupská altán na Závisti		Dolní Břežany	2		O		09-1030010-1030014		-746055,966	-1055987,487	2012			Zarostlé stromy
66	Lipová (Dobřejšovice)		Čestlice	3		K, O		17-2329-2348	střelnice, cca 40 m JZ od SZ nároží, asi 3 m za S krajnicí	-732614,503	-1055262,6				
67	polní cesta k Čihadlu	Praha 12	Točná	1		K, O		10-1030181-1030225, 10-1030226-1030229, 10-1030231-1030235, 10-1030236-1030245	cca 10 m pod nejvyšším bodem zákruty (... krajnice)	-743772,1649	-1055245,771				
68	sad u sv. Havla	Zbraslav	Zbraslav	2		O		16-2163-2170, 16-2171, 16-2172, 16-2173, 16-2174, 16-2175, 16-2176	cca 60 m od J fasády a 30 m Z od věže	-746998,2838	-1055155,258				
69	k ohybu polní cesty k Čihadlu	Praha 12	Točná	1		K, O		10-1030246-1030253, 10-1030259-1030279		-743825,083	-1055140,788				
70	na polní cestě k Čihadlu	Praha 12	Točná	1		K, O		10-1030280-1030307	cca 50 m SZ od výběžku lesa na kraji pole	-744020,8231	-1054989,146				
72	Zderazská	Praha 16	Radotín	1		K, O		12-5301-5310	J okraj cca 80 m nad č. p. 2033 (též vodárna)	-749931,5908	-1054295,943			X	
73	Zderazská	Praha 16	Radotín	1		O		08-1020924-1020936	na jižním chodníku cca 10 m za pruhem zastávky BUS	-749642,3219	-1054065,852				
74	Zderazská	Praha 16	Radotín	1		K, O		08-1020937-1020949	u severního sloupku vjezdu do garáže č. p. 98	-749303,0496	-1054034,351				
75	přístav Radotín	Zbraslav	Lahovice	1		O		08-1020951-1020966	JV roh pozemku na nábřežní hraně	-746147,9503	-1053099,425				
77	okraj odbočky k přístavu	Zbraslav	Lahovice	2		O		08-1020967-1020978	u přechodu pro chodce	-746187,8588	-1052996,015				
78	zatáčka Hornoměcholupské u křižovatky se Spinozovou	Praha 12	Modřany	3		K, O		10-1030308-1030319	vnitřní segment u JZ nároží domu č. o. 69	-744488,2683	-1052731,345				Posunuto do nové polohy
80	K lomu	Řeporyje	Zadní Kopanina	2		K, O		12-5288-5297	cca 10 m S od 67	-750987,1931	-1052603,079				

Identifikační číslo	Název stanoviště	Městská část	Katastrální území	Hodnota	Význam bodu pro pohledový horizont	Viditelnost	Poloha stanoviště	Kód fotopanoramatu	Lokalizace	Souřadnice X	Souřadnice Y	Zrušeno	Význam bodu pro historické jádro	Význam bodu pro strmé svahy	Poznámka
81	ulice "Solná"	Praha 16	Radotín	1		K, O		08-1020832-1020850	z Kladna směrem kolmo na ulici na hranu svahu cca 150 m	-747767,3856	-1052502,392			X	
83	kynologické cvičiště	Praha 16	Radotín	3		O		08-1020906-1020916	cca 80 m JJV od SZ rohu cvičiště	-749504,3201	-1052430,234				náhrada za č. 47
84	Přátelství	Kolovraty	Kolovraty	1		O		21-2470-2491, 21-2492-2511	nejvyšší bod silnice ke Kolovratům, cca 300 - 350 m od odbočky na Kolovraty; J krajnice	-729079,3815	-1052409,865				
85	rozcestí kynologického cvičiště	Lochkov	Lochkov	3		O		08-1020903-1020905	cca 60 m kolmo na Z od západní hranice Za ovčínem	-749220,7071	-1052154,563				
86	u křížku v Lochkově	Lochkov	Lochkov	3		O		08-1020851-1020878, 08-1020879-1020901	jižní okraj svahu	-749088,09	-1051999,39				
87	zemní val u D1 v Kateřinkách	Újezd	Újezd u Průhonic	1		K, O		17-2298-2328	protihlukový val na J krajnici přibližně proti ulici Na Cípu, cca 10 m od S konce protihlukového valu	-736454,0791	-1051887,31				
88	Na Hvězdárně	Velká Chuchle	Velká Chuchle	1		CC, K, O		08-1020801-1020827	k vodojemu cca 10 m SZ od plotu; proti 5. domku stojícímu podél V hrany pole	-746846,3328	-1051638,759	2012		X	Poškozeno zástavbou
89	u plynové stanice Na Hvězdárně	Velká Chuchle	Velká Chuchle	2		K, O		08-1020828-1020831	jihovýchod okraj pole	-746718,2002	-1051628,392				posunuto
90	Přátelství	Praha 22	Uhřetěves	2		O		21-2417-2442	severní krajnice před nárožím hřbitovní brány	-729890,0313	-1051487,194				
91	Přátelství	Praha 22	Uhřetěves	2		O		21-2443-2469	SV nároží hřbitova cca 4 m S od zdi, podél S zdi	-729733,77	-1051446,48				
92	<Null>	Praha 4	Krč	3		K		05-5002-5003	východní krajnice Vídeňské proti domku u "točky"	-740547,125	-1051184,185				
93	před č. p. 501/28 Nad Vinicí	Praha 12	Modřany	1		K, O		10-1030171-1030179, 10-1030180	J krajnice u plotu	-745149,7234	-1051180,16			X	
95	pod Lochkovem	Lochkov	Lochkov	2		O		12-5265-5279	S okraj budoucího předmostí přes "pod Lochkovem" cca 15 m od krajnice	-749743,0046	-1051200,879				
98	Nad Beláří	Praha 12	Modřany	3		K, O		10-1030164-1030165	u Z krajnice proti středu Z fasády č. o. 7	-744991,335	-1050880,465				
99	Nad Beláří	Praha 12	Modřany	2		K, O		10-1030166-1030170	cca 2 m V od nároží nad srázem	-744980,2227	-1050803,491			X	
100	pod Lochkovem	Slivenec	Slivenec	2		O		12-5258-5264	Z krajnice cca 50 m za spojením	-749675,1932	-1050680,656				

Identifikační číslo	Název stanoviště	Městská část	Katastrální území	Hodnota	Význam bodu pro pohledový horizont	Viditelnost	Poloha stanoviště	Kód fotopanoramatu	Lokalizace	Souřadnice X	Souřadnice Y	Zrušeno	Význam bodu pro historické jádro	Význam bodu pro strmé svahy	Poznámka
102	u Modrého pavilonu na Štírově ul.	Praha 4	Krč	3		K			západní krajnice (výjezd z protilehlé parcely)	-741640,07	-1050325,79				
103	Exnárova	Praha 11	Háje	2		K, O		17-2289-2297	cca 20 m za odbočkou k svahu asi 2 m za krajnicí	-735086,4088	-1050228,03				
104	Kunratický les	Kunratice	Kunratice	2		K, O		30-4433-4455, 30-4456-4482	holina na Thomayerkou	-740526,1105	-1050144,925	2012			Zarostlé stromy
107	most Inteligence	Praha 4	Hodkovičky	1	+	PPR, CC, K, O		10-1030340-1030351, 10-1030352-1030376	u výstupu mezi oblouky cca 2 m od schodiště	-744955,5609	-1049547,806				
108	ochoz u polikliniky Ryšavého	Praha 11	Chodov	1		PPR, CC, K		17-2258-2264	SZ fasáda, cca 20 m od SZ rohu ochozu	-739133,4181	-1049512,474				
109	pražský okruh	Slivenec	Holyně	1		K, O		12-5311-5322	S krajnice cca 300 m za nadjezdem "K Austisu"	-750224,2556	-1049344,156				
110	rozcestí ke Smíchovu x Barrandovu	Slivenec	Slivenec	1		K, O		06-1020496-1020534	u JZ paty billboardu cca 10 m od krajnice	-747304,583	-1049343,155				
112	u BUS zastávky na ulici Ke Smíchovu	Slivenec	Slivenec	1		K, O		06-1020465-1020475, 06-1020476-1020494, 06-1020495	cca 20 m od krajnice (jižní)	-747078,2907	-1049275,102				
113	pole x U Náhonu x k Barrandovu	Slivenec	Slivenec	1	+	K, O		06-1020571-1020600		-748486,7193	-1049252,539				
114	Padovská	Praha 15	Horní Měcholupy	2		K, O		21-2368-2376	hrana terénu cca 80m před středem S fasády "U"	-734370,2357	-1049243,395				
115	Ryšavého x Komárkova	Praha 11	Chodov	2		K		17-2266-2270, 17-2272-2279, 17-2280-2283	S nároží	-739454,3201	-1049209,48				
117	Vrbová	Praha 4	Braník	3		K		05-4968-4974	parking u novostavby v ulici Vrbové	-743283,8385	-1049153,924				
118	Padovská	Praha 15	Horní Měcholupy	3		K, O		21-2356-2364	na SZ nádvoří bloku "U", cca 2m od rohu	-734441,8871	-1049144,796				
119	u pumpy na ulici Ke Smíchovu	Praha 5	Hlubočepy	1		K, O		06-1020536-1020547	na severní objížďce pumpy cca 5 m za severní fasádou uprostřed	-747708,82	-1049137,7				
120	pole pod ulicí Ke Smíchovu	Praha 5	Hlubočepy	1		K, O		06-1020548-1020570	cca 30 m od severní krajnice asi 120 m za pumpou	-747824,7242	-1049129,725				
121	u pumpy na ulici Ke Smíchovu	Praha 5	Hlubočepy	1		K, O		06-1020446-1020459	cca 10 m od východní krajnice a 50 m severně od pumpy	-746506,0471	-1048866,878				
122	střed lávky nad ulicí 5. května u administrativy T-Mobile	Praha 11	Chodov	2		K		02-1010496-1010500, 02-1010515-1010526, 02-1010529-1010534		-739817,7287	-1048776,805				
123	prostředek terasy	Praha 4	Braník	3		K		05-4964-4967	mezi ts. Domy č. p. 1571 a 1572 v ulici Branické	-743496,9877	-1048752,19				
124	pole u Košíckých rybníků	Praha 11	Chodov	1		K, O		02-1010405-1010432, 02-1010433-1010457, 02-1010459-1010462	v ose hráze cca 150 m S od ohybu ulice U záběhlického zámku	-737358,828	-1048716,408				

Identifikační číslo	Název stanoviště	Městská část	Katastrální území	Hodnota	Význam bodu pro pohledový horizont	Viditelnost	Poloha stanoviště	Kód fotopanoramatu	Lokalizace	Souřadnice X	Souřadnice Y	Zrušeno	Význam bodu pro historické jádro	Význam bodu pro strmé svahy	Poznámka
125	Karlštějská	Řeporyje	Řeporyje	2		K, O		12-5323-5331	V krajnice na předmostí nadjezdu přes okruh	-752507,8338	-1048705,337				
126	pole u Divišovské ulice	Praha 11	Chodov	1		K		02-1010463-1010472, 02-1010473-1010477, 02-1010478-1010489, 02-1010490-1010492		-737675,2715	-1048583,245				
127	severní chodník ulice Na Strži	Praha 4	Krč	3		K		05-4954-4957	kolmo naproti připojící se pěší cestě od ulice Nad obcí I.	-742203,3242	-1048534,928				
128	Podzámecká		Sibřina	3		O		21-2540-2557	J krajnice cca 50 m S od nejvyššího bodu - odbočka polní cesty	-726396,444	-1048443,415				
129	Podzámecká		Sibřina	3		K, O		21-2522-2539	S krajnice cca 50 m S od nejvyššího bodu - odbočka polní cesty	-726391,895	-1048436,417				
130	Barrandovské terasy	Praha 5	Hlubočepy	1		K		06-1020392-1020398, 06-1020405-1020412, 06-1020428-1020444	nejjižnější cíp horní terasy	-744949,5785	-1048406,579			X	
132	Jinočanská (Zbuzany)		Zbuzany	3		K, O		12-5332-5342	cca 30 m od S krajnice u kolejí (altánek a lavice)	-753635,397	-1048371,757				
134	U kříže	Dolní Měcholupy	Dolní Měcholupy	2		K, O		21-2389-2404	cca 90m od103 směrem JV	-732837,4487	-1048336,554				
135	k Barrandovu	Praha 5	Hlubočepy	1		K, O		12-5249-5257	u pumpy S okraj odstavné plochy u kandelábru, cca 7 m S od SV nároží	-746018,7538	-1048333,08			X	
136	magistrála nad Michelskou	Praha 4	Michle	2		K		02-1010536-1010546, 02-1010547-1010554	jižní hrana přemostění nad východní krajnicí Michelské	-740560,4346	-1048321,487				
137	U kříže	Dolní Měcholupy	Dolní Měcholupy	2		K, O		21-2377-2388, 21-2405-2416	cca 100m od V krajnice Kutnohorské (polní cesta);	-732917,8892	-1048297,248				
138	V Rohožníku	Dubeč	Dubeč	3						-731368,391	-1048082,016				
142	Velká Ohrada	Praha 13	Stodůlky	1		K, O		22-3082-3098	za plotem cca 10 m školního hřiště, asi 5 m S od rozhraní kurtů	-748928,2437	-1047559,875				
143	skála nad Prokopským údolím	Praha 5	Jinonice	2		K, O		22-3099-3138	nejvyšší bod nad Novou Vsí (2. Útes V směrem)	-748232,764	-1047556,769				
144	Ke kolodějskému zámku	Dubeč	Dubeč	2		K, O		21-2591-2609	S krajnice cca 20 m Z od cípu lesa	-729910,1715	-1047549,409				
145	Velká Ohrada	Praha 13	Stodůlky	2		K, O		22-3068-3081	cca 5 m S od schodiště ke škole	-749124,4048	-1047535,703				

Identifikační číslo	Název stanoviště	Městská část	Katastrální území	Hodnota	Význam bodu pro pohledový horizont	Viditelnost	Poloha stanoviště	Kód fotopanoramatu	Lokalizace	Souřadnice X	Souřadnice Y	Zrušeno	Význam bodu pro historické jádro	Význam bodu pro strmé svahy	Poznámka
148	oprava předchozího záběru	Praha 10	Záběhlice	3		K		01-1010152-1010158	jihozápadní roh pozemku RD č. parc. 780/2.	-737832,0938	-1047347,215				
150	Nad Pekařkou	Praha 4	Podolí	1		K		29-4397-4411	JZ roh střechy tech. objektu u hasičárna	-742938,3003	-1047320,127				
151	Nad Pekařkou	Praha 4	Podolí	2		K		29-4383-4396	hrana svahu u JV rohu parkoviště	-743171,4802	-1047319,118				
152	hřiště AFK Slavoj	Praha 4	Podolí	1	+	K, O		29-4355-4380	horní okraj holiny nad Prahou (cca 10 m Z od cesty)	-743563,7351	-1047309,79				
154	K Běchovicům	Koloděje	Koloděje	3		O		21-2558-2590	roh zahrady u J krajnice na konci obce	-727840,5841	-1047263,879				
155	hřiště AFK Slavoj	Praha 4	Podolí	3		PPR, CC, K		29-4381, 29-4382	cca 8 m od S okraje parkové vyhlídky	-743584,4942	-1047173,558				
156	V Křížkách	Dubeč	Dubeč	3						-731613,2747	-1047125,771				
157	Záběhlická	Praha 10	Záběhlice	1		K		30-4412-4432	přejezd přes trať S zábradlí nad třetí kolejí od Z	-739292,9397	-1046991,263				
159	U Kříže	Praha 13	Jinonice	1						-748709,9717	-1046857,469	2012			Poškozeno zástavbou
161	lysina na vrcholu památky "Ctirad"	Praha 5	Radlice	1	+	PPR, CC, K, O		06-1020654-1020690, 06-1020691-1020693, 06-1020694-1020698, 06-1020700-1020706		-744551,626	-1046836,894		1	X	
165	ulice Na Křivce	Praha 4	Michle	2		K		03-1327-1334	ulice Na Křivce pře č. p. 1311 cca 25 m J od fasády	-740038,3967	-1046688,215				
166	ulice Na Křivce	Praha 10	Michle	3		K		03-1323-1326	cca 20 m jižněji uprostřed ulice	-740239,776	-1046673,475				
167	ulice Na Křivce	Praha 10	Michle	3		K		03-1318-1319, 03-1320-1322	začátek ulice Na Křivce	-740251,816	-1046657,36				
170	Osnická x Pod Sichrovem I.	Praha 10	Michle	3		K		03-1306-13012	cca střed trávníku	-739894,2626	-1046395,028				
172	Koulka x Franty Kocourka	Praha 5	Smíchov	1	+	PPR, CC, K, O		20-2955-2959, 20-2960-21-2966		-744470,1741	-1045887,953		1		
173	Koulka	Praha 5	Smíchov	1	+	PPR, CC, K, O		20-2942-2954	cca 10 m pod Franty Kocourka proti středu J fasády domu č. o. 10	-744465,404	-1045879,209				
174	Štěrboholská spojka	Dubeč	Dubeč	2		K, O		21-2670-2706, 21-2707-2742	u pole u J krajnice cca 80 m od okraje a 60 m od V rohu pumpy	-731673,9294	-1045823,585				

Identifikační číslo	Název stanoviště	Městská část	Katastrální území	Hodnota	Význam bodu pro pohledový horizont	Viditelnost	Poloha stanoviště	Kód fotopanoramatu	Lokalizace	Souřadnice X	Souřadnice Y	Zrušeno	Význam bodu pro historické jádro	Význam bodu pro strmé svahy	Poznámka
175	křižovatka Černokostelecká a Jižní spojka	Štěrboholy	Štěrboholy	3		K, O		01-1010118-1010135	začátek přemostění Jižní spojky 25 m jižně od stanice BUS "Průmyslová", západní zábradlí	-734940,2457	-1045805,072				ovlivněno megaboardsy a dopravním značením
176	Radlická x Křížová	Praha 5	Smíchov	2		PPR, CC, K, O		20-2922-2941	V obrubník cca 1,5 m od S zábradlí pěší lávky	-744281,8154	-1045571,466				
177	Paví vrch	Praha 5	Smíchov	1	+	PPR, CC, K		20-2902-2907, 20-2908-2913	JZ okraj louky u xy vily cca 15 m před plotem	-744490,0905	-1045484,718		1		
178	konečná TRAM "Dílň DP"	Praha 10	Malešice	3		K		01-1010106-1010108	severozápadní nároží servisní budovy	-735157,2902	-1045478,956				
179	Paví vrch	Praha 5	Smíchov	1	+	PPR, CC, K		20-2914-2921	SZ okraj louky ve stejné výšce	-744491,2572	-1045465,658				
180	Radlická	Praha 5	Smíchov	2		PPR, CC, K, O		20-2885-2901	portál tunelu Mrázovka na stř. prahem	-744408,4216	-1045362,621				
181	Grébovka	Praha 2	Vinohrady	1	+	K, D		07-5143-5152	střed terasy před jižním průčelím	-741396,915	-1045274,935				
182	Černokostelecká	Praha 10	Malešice	3		K		01-1010104, 01-1010105	těleso TRAM trati u zastávky BUS "Malešická továrna"	-735529,8921	-1045166,819				
183	Pražský okruh	Dolní Počernice	Dolní Počernice	2		K, O		23-3208-3222	u ulice Nad Rybníčkem	-730565,2896	-1044990,943				
184	Pražský okruh - západní krajnice	Dolní Počernice	Dolní Počernice	2		K, O		23-3223-3231		-730599,4899	-1044979,69				
186	golf v Motole	Praha 5	Motol	2		K		22-3139-3160	nejvyšší bod hřiště u SJ cesty	-748823,5659	-1044814,289				
187	golf v Motole	Praha 5	Motol	3		PPR, CC, K		22-3161-3164	cca 60 m VSV mírně po svahu "vrcholnice"	-748764,6573	-1044805,932				
189	Na věnečku	Praha 5	Smíchov	3		K		29-4290-4293, 29-4294-4295	cca 8 m za středem S fasády - 1 dům na V od č. o. 17	-745179,6576	-1044638,387				
191	Pražský okruh	Dolní Počernice	Dolní Počernice	2		K, O		23-3232-3256	lávka přes okruh nad krajnicí (J zábradlí)	-730476,3334	-1044602,911				
194	Skalka	Praha 5	Smíchov	1	+	PPR, CC, K		27-3849-3866	JV ostroh skály nad Plzeňskou, cca 10 m od V okraje	-746960,434	-1044201,573				
195	Skalka	Praha 5	Smíchov	2		K, O		27-3867-3882	cca 10 m Z od 137 c	-746970,4416	-1044203,315				
197	Skalka	Praha 5	Smíchov	1	+	PPR, CC, K		27-3816-3836	..... Cca proti rozhraní 2. A 3. Z třetiny ragbyového hřiště RC Tatra Smíchov, cca 80 m za J pomezí čarou	-746878,0271	-1044060,715				
199	Pražský okruh	Praha 20	Horní Počernice	2		K, O		23-3257-3272	V krajnice cca 6 m jižně od J krajnice do Svěpravic (nadjezd)	-730420,8235	-1043815,396				

Identifikační číslo	Název stanoviště	Městská část	Katastrální území	Hodnota	Význam bodu pro pohledový horizont	Viditelnost	Poloha stanoviště	Kód fotopanoramatu	Lokalizace	Souřadnice X	Souřadnice Y	Zrušeno	Význam bodu pro historické jádro	Význam bodu pro strmé svahy	Poznámka
200	vyvýšenina u železničního mostu přes okruh	Zličín	Zličín	3		K, O		24-3455-3488	výsypka cca 30 m J od kolejí a 50 m od V krajnice okruhu	-752857,6514	-1043786,673				
201	skládka Motol	Praha 5	Motol	1	+	PPR, CC, K		22-3176-3188	cca 100 m Z od 118, nejvyšší bod	-749771,517	-1043782,015				
202	cca 150 m podél cesty	Praha 9	Hrdlořezy	3		K, O		03-1284-1302	jihovýchodně	-735763,7639	-1043777,492				
204	Ve Žlíbku	Praha 20	Horní Počernice	3		O		23-3273-3278	x z Bořanovskou, V krajnice	-728147,0352	-1043701,587				
205	u skleníku na vrchu Tábor	Praha 9	Hrdlořezy	3		O		03-1275-1283	cca 50 m před jejich SV průčelím	-735846,3436	-1043672,615				
206	Kukulova	Praha 6	Břevnov	1	+	PPR, CC, K, O		24-3586-3598, 24-3599-3609	J krajnice cca 20 m V od středu odpojení k Šafránce	-748208,0776	-1043548,988				
207	Spiritka	Praha 6	Břevnov	1	+	PPR, CC, K		27-3804-3815	spodní okraj usedlosti při bezejmenné cestě do ulice Zdíkovská; vrchol opěrné zdi nad cestou vedle JZ rohu oplocení usedlosti	-746332,2462	-1043536,854	2012			Zarostlé stromy
208	Spiritka	Praha 6	Břevnov	3		K, O		27-3802-3803	u zdi při S okraji Atletické, cca 20 m od předělu mezi pozemkem Spiritky a ..... (kaplička)	-746224,576	-1043499,634				
212	od 21b cca 20 m na jih po cestě	Praha 14	Černý Most	2		O		03-1236-1241	severní hrana	-732874,8144	-1043054,956				
213	mohyla na Bílé Hoře	Praha 6	Ruzyně	1		K, O		24-3405-3427	cca 3 m od J strany mohyly	-750183,4497	-1043035,961				
214	od 21 cca 40 m na jih po cestě	Praha 14	Černý Most	2		K, O		03-1228-1235		-732879,5205	-1043015,908				
215	mohyla na Bílé Hoře	Praha 6	Ruzyně	1		K, O		24-3428-3454	cca 15 m od S strany	-750185,022	-1043010,515				
216	Brixova	Praha 14	Černý Most	2		K, O		23-3189-3207	na J od zastávky na zelené vyvýšenině Z od trojúhelníku parkových cest, cca 10 m	-731479,0947	-1042991,019				
217	vložené mezi 1.a 2.pan. 21	Praha 14	Černý Most	2		O		03-1203-1210	od V (Horní Počernice) k J (Dolní Počernice, Dubeč) cca 20 m východně od cesty	-732859,4996	-1042975,894				
218	vrchol mezi Hostavicemi a Lehovcem, přírodní park Klánovice-*	Praha 14	Černý Most	2		K, O		03-1192-1202, 03-1211-1220, 03-1221-1227	cca 60m na J od konce vrcholové cesty	-732879,4427	-1042975,908				
219	pole u Divišovské ulice	Praha 20	Horní Počernice	3						-726917,2617	-1042957,849				
221	bezejmená cesta pod Aloisovem	Praha 14	Kyje	3		O		03-1250-1261	nad čtvercovým domkem (zadní branka)	-734115,5309	-1042788,954				

Identifikační číslo	Název stanoviště	Městská část	Katastrální území	Hodnota	Význam bodu pro pohledový horizont	Viditelnost	Poloha stanoviště	Kód fotopanoramatu	Lokalizace	Souřadnice X	Souřadnice Y	Zrušeno	Význam bodu pro historické jádro	Význam bodu pro strmé svahy	Poznámka
222	na vyhlídce na hřebenové cestě kopce Aloisov	Praha 14	Kyje	2		K, O		03-1262-1269, 03-1270-1274		-734021,7743	-1042692,723				
224	hřiště sokola Na Balkáně	Praha 3	Vysočany	1		K, O		13-1568-1595	val na S od hřiště cca 2 m východně od V hrany velkého vápna a 20 m za brankovou čarou	-737599,4022	-1042632,528				
225	Čsl. armády (Hostivice)		Hostivice	3		K, O		24-3511-3542	V hrana náspu proti novým domkům v ulici Jasanová	-754053,219	-1042562,864				
226	pražský okruh	Praha 20	Horní Počernice	1		K, O		15-1905-1918	nad S okrajem přejezdu přes ulici Hartenberskou (odbočka z Centra Černý Most), V krajnice	-730634,5793	-1042466,256				
227	Čsl. armády (Hostivice)		Hostivice	3		K, O		24-3489-3506	Z hrana železničního náspu u nadjezdu, cca 8 m od S krajnice	-753960,903	-1042375,373	2012			poškozeno zástavbou
230	Chlumecká x Broumovská	Praha 14	Černý Most	3		K, O		03-1176-1184	jihovýchodní nároží křižovatky	-732868,1335	-1042243,681				
231	Sibeliova	Praha 6	Střešovice	3		K		29-4300, 29-4301, 29-4302	u V sloupku k výjezdu z garáže č. p. 1/45	-745762,9836	-1042198,562				
232	Drnovská	Praha 6	Ruzyně	3		K, O		24-3310-3319	x u Prioru; J kvadrant, roh pole cca 20 m Z od krajnice Drnovské, JZ roh jímky	-750884,4187	-1042175,501				
233	Prokopka	Praha 9	Vysočany	3		K		13-1596-1607	V okraj ulice cca 1 m S od konce chodníku	-737649,4108	-1042149,158				
234	Cíglerova x Za Černým mostem	Praha 14	Kyje	3		K, O		03-1185-1187, 03-1188-1191	lávka přes koleje, cca 20 m J od jižní koleje	-733075,2729	-1042148,363				
235	Nad Hradním vodojemem	Praha 6	Střešovice	1	+	K, O		29-4303-4308	S okraj téměř proti SV nároží č. o. 9	-745809,6079	-1042029,257				
236	Veslavinská	Praha 6	Veslavín	1	+	K, O		29-4309-4330	proti SV rohu garáže u č. o. 2	-747317,3622	-1041934,367				
238	Libeňský most	Praha 8	Libeň	2		K		14-1675-1685, 14-1686-1696	cca 20 m Z od jižního schodiště (blíže k Libni)	-739333,1217	-1041705,966				
239	Libeňský most	Praha 8	Libeň	2		PPR, CC, K		14-1653-1672	cca 5 m Z od J schodiště na libeňské straně - nejbližší k vodě	-739762,3304	-1041657,474				
240	Drnovská	Praha 6	Ruzyně	3		K, O		24-3320-3337	pola cca 20 m od J krajnice, asi 8 m S od schodiště ze Šmolíkovy	-751276,4721	-1041598,825				
243	Nad Kotlaskou III	Praha 8	Libeň	1	+	PPR, CC, K, O		13-1612-1634, 14-1728-1745	cca 10 m od x S Nad Kotlaskou IV.	-738405,478	-1041343,922				
244	pole u Evropské	Praha 6	Liboc	2		K, O		01-1010200-1010204, 01-1010205-1010208	asi 80 m od krajnice	-749964,0237	-1041332,248				

Identifikační číslo	Název stanoviště	Městská část	Katastrální území	Hodnota	Význam bodu pro pohledový horizont	Viditelnost	Poloha stanoviště	Kód fotopanoramatu	Lokalizace	Souřadnice X	Souřadnice Y	Zrušeno	Význam bodu pro historické jádro	Význam bodu pro strmé svahy	Poznámka
245	Na Hájku x Nad Kotlaskou II	Praha 8	Libeň	1	+	PPR, CC, K, O		14-1747-1765	travnatá vyvýšenina cca 8 m před č. p. 426 Z průčelí	-738547,3351	-1041287,218			X	
246	okraj pole u Evropské	Praha 6	Liboc	2		K, O		01-1010178-1010181, 01-1010184-1010199	cca 20 m od krajnice	-750545,796	-1041276,597				
248	Thomayerovy sady	Praha 8	Libeň	2		K		11-5233-5237	výhled před jižní stranou pamětního kamene	-739122,3091	-1041203,099				
249	Thomayerovy sady	Praha 8	Libeň	2		K		11-5238-5248	vyhlídka na Z okraj sadů	-739212,1608	-1041181,201				
250	Šestka	Praha 6	Ruzyně	3		K, O		24-3360-3382	JZ roh střechy cca 1 m od Z hrany	-752009,7494	-1041176,244				
251	Šestka	Praha 6	Ruzyně	3		K, O		24-3338-3359	JV roh střechy cca 10 m od J hrany	-751893,4069	-1041163,46				
254	Kbelská	Praha 9	Vysočany	1		PPR, CC, K, O		15-1860-1882, 15-1883-1903	J "bříško" Vysočanské radiály	-735065,0896	-1041085,696				
255	terasa zámku ve Stromovce	Praha 7	Bubeneč	1	+	K, O		18-pan_9128_36, 18-pan_9137_43, 18-pan_9137_47, 18-pan_9144_48, 18-pan_9147_54, 18-pan_9148_54	4m od rohu terasy u slunečních hodin směrem Z	-743012,625	-1041060,802			X	
256	skála "Dívčí skok"	Praha 6	Liboc	1		K, O		01-1010209-1010210, 01-1010212-1010232, 01-1010235-1010256, 01-1010257-1010264, 01-1010265-1010273	západní vrchol	-749813,599	-1041041,223				
257	skála "Dívčí skok"	Praha 6	Liboc	1		K, O		01-1010288-1010298, 01-1010299-1010311	východní vrchol	-749721,8157	-1041041,223				
258	hotel Praha	Praha 6	Dejvice	1	+	CC, K		28-4241-4248	rozcestí před zadním východem z hotelu do parku	-745599,7826	-1040962,102				
259	hotel Praha	Praha 6	Dejvice	1	+	CC, K		28-4249-4256	cca 20 m J od 147	-745617,7577	-1040973,494				
261	Vysočanská	Praha 9	Vysočany	1	+	PPR, CC, K		14-1801-1813	proti nárožnímu domu č. o. 4 v ulici Podnádražní, cca 100 m od začátku chodníku při S krajnici	-737124,3322	-1040917,076				
262	Bystrá	Satalice	Satalice	1		O		15-1924-1954	x Bystré s Novopackou; nadjezd na stř. pásem Novopacké při Z zábradlí	-729404,4987	-1040893,562				přesunuto
264	Bystrá	Satalice	Satalice	1		O		15-1955-1983	cca 30 m nad odbočkou k cihelně, V krajnice	-729342,7555	-1040734,458				
265	bobová dráha Prosek	Praha 9	Vysočany	2		K, O		14-1766-1788	JV nároží restaurace Na Terasě	-737586,7863	-1040724,757				
266	Prosecká	Praha 9	Vysočany	3		K		14-1790, 14-1791, 14-1792, 14-1793	na horním rohu BUS z centra	-737494,19	-1040606,53				

Identifikační číslo	Název stanoviště	Městská část	Katastrální území	Hodnota	Význam bodu pro pohledový horizont	Viditelnost	Poloha stanoviště	Kód fotopanoramatu	Lokalizace	Souřadnice X	Souřadnice Y	Zrušeno	Význam bodu pro historické jádro	Význam bodu pro strmé svahy	Poznámka
267	Ve Žlíbku	Praha 20	Horní Počernice	1		O		15-1984-1993, 15-1994-2011	nadjezd nad Novopackou cca 5 m severně od S krajnice Novopacké	-728003,4626	-1040538,724				
268	Kbelská	Praha 9	Vysočany	1		K, O		15-1824-1839, 15-1840-1852, 15-1846-1859	Kbelská x Čakovická, přechod pro chodce nad V krajnicí Kbelské	-735494,4652	-1040516,944				
269	Šárecká	Praha 6	Dejvice	1	+	PPR, CC, K, O		28-4231-4240	cca 1 m za V krajnicí, asi 15 m od Šárecká x Za Hanspaulkou	-745455,3875	-1040451,175	2012		X	Poškozeno zástavbou; možno v blízkosti nahradit
270	Budilova	Praha 8	Libeň	2		K		11-5220-5228	jižní okraj v zatáčce u nároží č. o. 8/2387	-738575,341	-1040326,35				
272	Na Špitálce	Praha 6	Dejvice	1	+	PPR, CC, K, O		28-4217-4230	u J okraje cesty proti J nároží vily č. p. 25/14	-745315,1405	-1040088,659				
273	trojská lávka	Praha 7	Bubeneč	1	+	K		30-4556-4570	Z zábradlí uprostřed (mezi dvěma pilíři)ú	-742730,6832	-1040039,762				Náhrada za bod č. 276
274	trojská lávka	Troja	Troja	1	+	K		30-4542-4555	S zábradlí u S pilíře	-742718,3571	-1039945,056				Posunuto
277	Podbabská	Praha 6	Bubeneč	2		K, O		28-4123-4153, 28-4154-4168	travnatá vyvýšenina (cca 2 m od S okraje) nad x s Papirenskou	-744310,4252	-1039873,98				
278	Prosecká x Kbelská	Praha 9	Vysočany	2		K, O		26-3739-3773	J zábradlí přejezdu nad V krajnicí ZS pruhu Kbelské	-735864,0454	-1039872,904				
279	Na Jabloňce	Praha 8	Troja	1	+	PPR, CC, K, O		11-5198-5204, 11-5205-5209	rozvaděč L.P. při J okraji cesty na rozhraní č. p. 101/5 a východní parcely	-740728,2613	-1039769,34	2012			Zarostlé stromy
280	Nad strání	Praha 8	Troja	3		K		11-5192-5197	cca 6 m na V od SV nároží č. o. 28	-740930,351	-1039753,136				
281	U Matěje	Praha 6	Dejvice	3		K, O		28-4175-4191, 28-4196-4199	u obvodní zdi ze JZ nárožím věže	-745537,5649	-1039751,706				
282	Na Dlážděnce	Praha 8	Troja	3		K		11-5187-5191	severní okraj cesty před SZ nárožím č. p. 163/59	-741128,7749	-1039705,964				
283	U Matěje	Praha 6	Dejvice	3		O		28-4169-4174	cca 2 m za S koncem ohrady pro údržbu hřbitova	-745459,4418	-1039679,912				
284	park u "Drákulova"	Praha 8	Libeň	1	+	PPR, CC, K		11-5168-5174, 11-5175-5184	J okraj proti středu kompozice	-740172,0508	-1039638,18				
285	sv. Klára	Troja	Troja	1	+	PPR, CC, K		30-4508-4526	na skalce cca 2 m před prostředkem J fasády kaple	-742847,4273	-1039585,434		1	X	
286	ZOO	Troja	Troja	3		K, O		30-4484-4487	pře výběhem jelena Adax, za zády starý domek	-743400,6765	-1039548,488				

Identifikační číslo	Název stanoviště	Městská část	Katastrální území	Hodnota	Význam bodu pro pohledový horizont	Viditelnost	Poloha stanoviště	Kód fotopanoramatu	Lokalizace	Souřadnice X	Souřadnice Y	Zrušeno	Význam bodu pro historické jádro	Význam bodu pro strmé svahy	Poznámka
287	Trojská	Praha 8	Troja	1	+	PPR, CC, K, O		18-9312-9314, 18-9316-9317, 18-9319-9320	Z vrchol přír. pam.	-741280,8317	-1039468,402				
288	Trojská	Praha 8	Troja	1	+	PPR, CC, K, O		18-9297-9300, 18-9301-9304	z vrcholu (vých.) přír. pam.	-741194,4826	-1039468,402				
289	ZOO	Troja	Troja	1	+	PPR, CC, K, O		30-4488-4507	spodní terasa bufetu "v oboře" (cca 5 m od S hrany vyhlídky)	-743745,3161	-1039387,578			X	
290	Baba	Praha 6	Dejvice	1	+	PPR, CC, K, O		28-4201-4216	na V návrší za...	-744496,9214	-1039260,661			X	
291	Cestička pod vyhlídkou na Šutce	Praha 8	Troja	3		PPR, CC, K, O		18-PAN_1384_90		-741122,3701	-1039107,725				
292	Vyhlička na Šutce	Praha 8	Troja	1	+	PPR, CC, K, O				-741111,3808	-1039102,069				
294	Velká Skála	Praha 8	Troja	1	+	PPR, CC, K, O		18-9406-9411	Z temeno	-741904,2745	-1038961,05		1		
295	Velká Skála	Praha 8	Troja	1	+	PPR, CC, K		18-9399-9400	temeno skály východní	-741836,401	-1038928,66				posunuto
296	Vřesová	Praha 8	Troja	2					V konec ulice (resp. V okraj svislé bezejmenné cesty)	-741233,591	-1038833,709				
297	Poustka	Lysolaje	Lysolaje	1	+	K, O		28-4057-4089	polní cesta po J a od .... Statku, 150 m asi 50 m pod nejvyšším bodem	-745280,1041	-1038772,965				
298	Lodžská	Praha 8	Troja	3		K		17-2194-2196	Lodžská x V K Pazderkám; cca 25 m S od S krajnice, cca 10 m od domku	-742614,72	-1038767,057				přesunuto
299	Poustka	Lysolaje	Lysolaje	1	+	K, O		28-4090-4122	volné pole cca 100 m V od okraje remízku a 50 m S od jeho S okraje	-745609,2035	-1038759,598				
300	V Podskalí	Vinoř	Vinoř	3		O		25-3721-3738	bezejmenná polní cesta vedoucí po hřbetu ke skále, roh plotu u konce zástavby směrem SV od skály	-730111,3576	-1038564,026				
301	Ke Střelnici	Suchdol	Sedlec	2				28-4040-4056	skládka cca 50 m od V hrany	-744087,5374	-1038529,16			X	
302	Čakovice	Praha 18	Letňany	2		K, O		25-3651-3685	vyšší temeno cca 300 m VJV od 433	-734123,5026	-1038427,387				
303	K Vinici	Lysolaje	Lysolaje	1	+	K, O		28-4005-4017, 28-4018-4031	JV nároží domy č. p. 262/13 z V strany L rozvaděče	-744664,6703	-1038424,261				
304	Čakovice	Praha 18	Letňany	2		K, O		25-3616-3650	vrchol vyvýšeniny u betonárky.... (PS .....	-734397,319	-1038372,934				
307	hradiště Na Farkách	Troja	Troja	1	+	PPR, CC, K, O		17-2222-2257	Z hrana cca 6 m S od B	-743355,5095	-1038300,593			X	
308	K Vinici - jižní konec ulice	Lysolaje	Lysolaje	1						-744596,4695	-1038297,474				
309	Nad Pramenem	Lysolaje	Lysolaje	1	+	K, O		28-3975-4000	pole nad zahrádkovou osadou	-746409,3257	-1038126,143				

Identifikační číslo	Název stanoviště	Městská část	Katastrální území	Hodnota	Význam bodu pro pohledový horizont	Viditelnost	Poloha stanoviště	Kód fotopanoramatu	Lokalizace	Souřadnice X	Souřadnice Y	Zrušeno	Význam bodu pro historické jádro	Význam bodu pro strmé svahy	Poznámka
310	Horoměřická		Horoměřice	3		O		28-3907-3923, 28-3924-3940	cca 200 m S cesty K houslím	-747375,198	-1038079,891				
311	Veselská x Tupolevova	Praha 18	Letňany	3		K, O		04-1010318-1010325, 04-1010326-1010330	západní rameno křižovatky	-736084,6743	-1037797,101				
312	rozhled z louky nad hvězdárnou	Ďáblice	Ďáblice	2		K, O		04-1010390-1010399	roh u lesa	-738279,3221	-1037779,877				
313	křížek u Ďáblické hvězdárny	Ďáblice	Ďáblice	2		O		04-1010377-1010387, 04-1010388-1010389	severní strana	-738032,7608	-1037646,578				
314	Revoluční (Horoměřice)	Suchdol	Suchdol	3		O		28-3941-3974	S krajnice cca 500 m za vysílačkou	-746642,3427	-1037569,506				
315	Spořická	Praha 8	Čimice	2		O		31-4257-4281	cca 10 m S pod S krajnicí na polní cestě	-741079,6221	-1036792,722				
316	Zámky	Praha 8	Bohnice	1		K, O		20-2872-2882	skalní výčnělek (předposlední) směrem JZ	-743446,625	-1036579,279			X	
317	Zámky	Praha 8	Bohnice	3		K, O		20-2850-2871	nejvyšší bod na JZ cípu pod srázem	-743400,3978	-1036564,772				
318	Zámky	Praha 8	Bohnice	3		O		20-2821-2839	nejvyšší bod louky (J okraj cca uprostřed)	-743100,3273	-1036469,002				
320	Cínovecká x Ďáblická	Ďáblice	Ďáblice	3		K, O		04-1010346-1010364, 04-1010365-1010372	jižní rameno, hrot odbočovacího pruhu směrem z města	-737149,2413	-1036042,197				
321	Pražská	Dolní Chabry	Dolní Chabry	1		K, O		26-3774-3797, 26-3798-3801	vyvýšenina cca 10 m od V krajnice, asi 100 m S od konce veřejného osvětlení ve stf. pásu	-739626,8897	-1035873,795				
322	Schoellerova	Čakovice	Třeboradice	3		O		04-1010333-1010345	cca 100 m za hranicí města	-734529,0244	-1034602,589				
324	střední ostrůvek přechodu přes Vídeňskou x Jalodvorská	Kunratice	Kunratice	3		K				-740863,1441	-1050726,886				
325	U Kříže	Praha 5	Jinonice	1					hrana náspu u parkoviště cca 35m od fasády centra UK	-747012,3702	-1046110,919				
326	U Kříže	Praha 5	Jinonice	1					cca 9m od horního okraje schodiště k ulici Puchmajerova	-746970,7202	-1046166,248	2012			Poškozeno zástavbou
327	návří Teleček	Zličín	Sobín	2		K, O		33-1040258-1040326, 33-1040327-1040345, 33-1040345, 33-1040347	pole cca 500 m severně od křižovatky Rozvadovské spojky s ulicí Na radosti	-754192,806	-1045142,725				
328		Praha 5	Smíchov	2						-747418,709	-1043448,77		1		
329	Staroměstská mostecká věž	Praha 1	Staré Město	1						-743371	-1043086,5				
330	Petřínská rozhledna	Praha 1	Malá Strana	1						-744724,505	-1043193,59				
331	Rekultivovaná výsypka	Koloděje	Koloděje	2						-727743,76	-1048422,96				

Identifikační číslo	Název stanoviště	Městská část	Katastrální území	Hodnota	Význam bodu pro pohledový horizont	Viditelnost	Poloha stanoviště	Kód fotopanoramatu	Lokalizace	Souřadnice X	Souřadnice Y	Zrušeno	Význam bodu pro historické jádro	Význam bodu pro strmé svahy	Poznámka
332	břeh v Bohnicích v Zámkách	Praha 8	Bohnice	3						-744019,4792	-1037305,575				
333	břeh v Troji nad přívozem	Troja	Troja	3						-743881,96	-1038850,7				
334	břeh v Sedlci nad přívozem	Praha 6	Sedlec	2						-743999,9145	-1038755,389				
335	portál tunelu Městského okruhu	Troja	Troja	3						-741951,1125	-1040189,637				
337	Císařský ostrov - severní břeh	Praha 6	Bubeneč	3						-743666,744	-1040005,464				
338	břeh v Holešovicích u betonárky Prefa Wolf	Praha 7	Holešovice	3						-741027,0208	-1040470,95				Oprava polohy
339	Holešovický přístav - západní břeh bazénu	Praha 7	Holešovice	3						-740026,6859	-1041207,187				
340	břeh na Rohanském ostrově	Praha 8	Karlín	3						-740156,8403	-1042096,134				
341	Veslařský ostrov - západní břeh	Praha 4	Podolí	3						-743649,4819	-1046550,4				
342	Barrandovský most - jihovýchodní konec	Praha 4	Braník	2						-744502,6543	-1048275,273				
343	Mezichuchelská - nájezd na Strakonickou	Velká Chuchle	Malá Chuchle	2						-745707,2054	-1049983,041				
344	Nadjezd v ulici U kina	Praha 12	Modřany	3						-745379,452	-1052081,971				
345	Most Pražského okruhu v Lahovicích - střed	Zbraslav	Lahovice	2						-746502,7936	-1053726,979				
346	Most Pražského okruhu v Radotíně - severozápadní konec	Praha 16	Radotín	2						-747523,0997	-1052779,714				
347	Komořanská ulice na Zbraslavi	Zbraslav	Zbraslav	3						-746027,87	-1055204,211				
348	most Závodu míru	Zbraslav	Zbraslav	3						-746203,8492	-1055503,302				
349	golfové hřiště Lipence	Zbraslav	Zbraslav	2						-747838,3423	-1054666,526				
350	Obilní ulice	Lipence	Lipence	2						-749587,8104	-1055600,332				
351	břeh v Suchdole pod Sedleckými skálami	Suchdol	Suchdol	3						-744052,3475	-1037103,876				
352	Strahovský svah u Atletické ulice	Praha 5	Smíchov	2						-745878,6305	-1043545,325				
353	Císařský ostrov - most do Čistírny odpadních vod	Praha 6	Bubeneč	3						-743688,3517	-1040203,472				
354	Střecha plynové stanice u betonárky Prefa Wolf	Praha 7	Holešovice	2						-741291,6863	-1040520,61				
355	železniční násep při ulici Vltavanů	Praha 12	Modřany	2						-745510,5665	-1050867,008				
356	břeh u Modřanského jezu	Praha 12	Modřany	2						-745451,3678	-1051856,025				
357	molo u Modřanského jezu	Zbraslav	Lahovice	2						-745627,9443	-1051670,382				

Identifikační číslo	Název stanoviště	Městská část	Katastrální území	Hodnota	Význam bodu pro pohledový horizont	Viditelnost	Poloha stanoviště	Kód fotopanoramatu	Lokalizace	Souřadnice X	Souřadnice Y	Zrušeno	Význam bodu pro historické jádro	Význam bodu pro strmé svahy	Poznámka
358	terasa vodní elektrárny u Modřanského jezu	Zbraslav	Lahovice	2						-745649,0672	-1051539,09				
359	Výsypka při mostu Pražského okruhu v Lahovicích	Praha 12	Komořany	1						-745525,802	-1054160,24				
360	ulice Nad drahou	Velká Chuchle	Velká Chuchle	3						-746276,6971	-1050862,094				
361	sv. Jan Nepomucký	Velká Chuchle	Velká Chuchle	2						-746270,3742	-1050369,333				
362	Lahovický most	Zbraslav	Lahovice	2						-745879,1741	-1053037,334				
363	Na Hvězdárně	Velká Chuchle	Velká Chuchle	1						-747321,2077	-1051697,485				
364	Vodárna na Lahovské	Praha 16	Radošín	2						-747661,4172	-1052496,434				
365	kostel sv. Filipa a Jakuba na Zlíchově	Praha 5	Hlubočepy	1						-744294,7337	-1047281,297				
366	návřší v poli mezi Vyderskou ulicí a K dálnici	Praha 22	Pitkovice	1						-732154,505	-1051037,941				

## Legenda k tabulce vyhlídkových míst

Hodnota	
1	celoměstský význam
2	nadmístní význam
3	místní význam
Význam pro pohledový horizont historického jádra	
+	významné
∅	nevýznamné
Viditelnost	
PPR	památková rezervace v hl. m. Praze
CC	celoměstské centrum
K	kompaktně zastavěná oblast města
O	okrajová oblast města
Poloha stanoviště vůči okolí	
-1	podhled
0	pohled v úrovni horizontu
1	nadhled

## TABULKA 118.1 – ÚZEMÍ S VELKÝM ROZVOJOVÝM POTENCIÁLEM

## Rozvojová území pro zeleň a rekreaci

Č. řadové	Název jevu	MČ	Katastrální území
PZ 1	Březiněves - Dolní Chabry	Březiněves, Ďáblice, Dolní Chabry	Březiněves, Ďáblice, Dolní Chabry
PZ 2	Březiněves - Čakovice	Březiněves, Ďáblice, Čakovice	Březiněves, Ďáblice, Čakovice, Třeboradice
PZ 3	Kbely	Čakovice, Praha 19, Vinoř	Čakovice, Miškovice, Vinoř, Kbely
PZ 4	Horní Počernice	Vinoř, Satalice, Praha 20	Vinoř, Satalice, Horní Počernice
PZ 5	Dolní Počernice - Běchovice (Vínice)	Dolní Počernice	Dolní Počernice
PZ 6	Běchovice - Újezd nad Lesy - Koloděje	Běchovice, Praha 21, Koloděje, Dubeč	Běchovice, Újezd nad Lesy, Koloděje, Dubeč
PZ 7	Dubeč - Koloděje (Lítoznice, Jankov)	Dubeč, Praha 22	Dubeč, Hájek u Uhříněvsi, Uhříněves
PZ 8	Křeslice	Křeslice, Újezd	Křeslice, Újezd u Průhonice
PZ 9	Kolovraty	Kolovraty	Kolovraty, Lipany
PZ 10	Trojmezí	Praha 10, Praha 15, Praha 11	Záběhllice, Hostivař, Chodov
PZ 11	Dívčí Hrad	Praha 5	Jinonice, Radlice
PZ 12	Slivenec - Lochkov	Řeporyje, Slivenec	Řeporyje, Holyně, Slivenec, Zadní Kopanina
PZ 13	Lipence	Lipence	Lipence
PZ 14	Třebonice - Řeporyje (Západní město)	Praha 13, Řeporyje	Třebonice, Stodůlky, Řeporyje
PZ 15	Sobín	Zličín	Zličín
PZ 16	Černý Most - Dolní Počernice	Praha 14, Praha 20, Dolní Počernice	Černý Most, Horní Počernice, Dolní Počernice, Hostavice
PZ 17	Nebušice západ	Nebušice	Nebušice
PZ 18	Kunratice - Šeberov (U Kunratické spojky)	Kunratice	Kunratice, Šeberov
PZ 19	Velká Chuchle - Radotín - Zbraslav	Praha 16, Zbraslav	Radotín, Lahovice, Zbraslav
PZ 20	Vidoule	Praha 5	Košíře, Jinonice
PZ 21	Troja	Troja, Praha 7	Troja, Bubeneč, Holešovice

## Rozvojová území pro městskou zástavbu

Volné plochy s atraktivními urbanistickými podmínkami a souvislostmi, předpokládaným investorským zájmem a s potenciálem napojení na technickou a dopravní infrastrukturu, představující potenciál pro zajištění nových bytů, občanské vybavenosti a pracovních příležitostí.

Č. řadové	Název jevu	MČ	Katastrální území
PR 1	Letňany	Praha 9, Praha 18, Praha 19	Letňany, Kbely, Vysočany
PR 2	Horní Počernice	Praha 20	Horní Počernice
PR 3	Dubeč - Štěrboholy	Dubeč, Dolní Měcholupy, Štěrboholy, Dolní Počernice	Dubeč, Dolní Měcholupy, Štěrboholy, Dolní Počernice
PR 4	Horní Měcholupy - Uhříněves	Praha 15, Dolní Měcholupy, Praha 22, Petrovice	Horní Měcholupy, Dolní Měcholupy, Uhříněves, Petrovice
PR 5	KIZ II	Praha 11	Chodov
PR 6	Libuš	Praha 12, Libuš	Kamýk, Libuš
PR 7	Libuš-Kunratice	Libuš, Kunratice	Písnice, Kunratice
PR 8	Krč - Zálesí	Praha 4	Krč

Č. řadové	Název jevu	MČ	Katastrální území
PR 9	Barrandov - Slivenec	Praha 5, Slivenec	Hlubočepy, Holyně, Slivenec
PR 10	Západní město	Praha 13, Řeporyje	Třebonice, Stodůlky, Řeporyje
PR 11	Drnovská	Ruzyně	Ruzyně
PR 12	Dívčí Hrad	Praha 5	Jinonice, Radlice
PR 13	Nové Dvory	Praha 4, Praha 12	Kamýk, Lhotka, Krč
PR 14	Hloubětín, Kbely	Praha 14	Hloubětín, Kyje

TABULKA 118.3A – ZÁMĚRY NA PROVEDENÍ ZMĚN V ÚZEMÍ – VYBRANÉ ZÁMĚRY URBANISTICKÉ

## Záměry v realizaci

Kód záměru	Městská část	Předmět záměru	Výměra záměru (m <sup>2</sup> )	Zařazení záměru dle ÚAP	Fáze záměru
-4527	Praha 9	Zelené město Jarov - obytný soubor	141 137	zástavba	v realizaci
-3751	Dolní Měcholupy, Štěrboholy	Obytný soubor Štěrboholy - Dolní Měcholupy - I. etapa	93 999	zástavba	v realizaci
-3739	Březiněves, Ďáblice	Stavba 61 RD, dělení pozemků	32 243	zástavba	v realizaci
-3220	Praha 10	Obytný soubor Práče - I.etapa	19 845	zástavba	v realizaci
-3095	Praha 22	Výstavba 18 RD vč. komunikací a IS - Před Oborou	21 502	zástavba	v realizaci
-1047	Praha 11	Multifunkční sportovní areál - sportovní zařízení ZŠ K Milíčovu	57 536	zástavba	v realizaci
5788	Praha 8	Stavba č. 9394 – "Plavecký areál ŠUTKA " - přístavba aquaparku -dříve dostavba bazénu a šaten	29 350	zástavba	v realizaci
12311	Velká Chuchle	NA HVĚZDÁRNĚ-AREÁL OBČANSKÉ A BYTOVÉ VÝSTAVBY	225 207	zástavba	v realizaci
17884	Praha 7	Argentinská hvězda - dříve Polyfunkční komplex PPF	8 210	zástavba	v realizaci
17885	Březiněves	Obytná zóna Březinka II.	46 076	zástavba	v realizaci
18224	Praha 22	Obytný soubor Uhříněves - cihelna	87 244	zástavba	v realizaci
19358	Praha 7	CLASSIC 7- dříve Vltava park - Holešovické mlýny	21 382	zástavba	v realizaci
20145	Praha 6	Rezidenční čtvrť Sladovny	58 315	zástavba	v realizaci
20469	Dolní Chabry	Obytný soubor RD – Ládevská - Pod Křížem	28 378	zástavba	v realizaci
20509	Praha 3	Obytný soubor Žižkov - Na Vackově	113 554	zástavba	v realizaci
20666	Libuš	26 rodinných domů	25 326	zástavba	v realizaci
20726	Praha 4, Libuš	Ubytovna pro prac. AV ČR, mateřská škola v 1.NP -dříve Ubytovna pro pracovníky AV ČR	17 321	zástavba	v realizaci
20748	Ďáblice	Obytný soubor BD "Pod Hvězdámou" -dříve areál fy JUREK	6 940	zástavba	v realizaci
21102	Praha 3	Sportovní klubové zařízení-CENTRAL PARK PRAHA 3	38 373	zástavba	v realizaci
21251	Dolní Chabry	Obytný soubor RD - lokalita Nad Úvozem II a dělení pozemků	25 886	zástavba	v realizaci
21298	Křeslice	Obytná skupina Za Ovčínem - K Brůdku	42 553	zástavba	v realizaci
22044	Praha 15	Obytný soubor KOŠÍK-SLUNEČNÍ VRŠEK-2.etapa	37 427	zástavba	v realizaci
22377	Zličín	Obytný soubor Na Radosti	127 839	zástavba	v realizaci
22536	Praha 14	Bytový areál Jahodnice	92 286	zástavba	v realizaci
22677	Praha 12	13 RD Popovova, Praha 12 - BABA II	13 843	zástavba	v realizaci
22762	Praha 16	Obytný soubor Radotín - Lahovská	31 106	zástavba	v realizaci
23105	Dubeč	Sportoviště a polyfunkční objekt	14 975	rekreace	v realizaci
23381	Dolní Počernice	Rodinné dvojdomy Dolní Počernice	18 994	zástavba	v realizaci
23413	Praha 6	Stavba doplňkových ploch ZS včetně připojení na IS pro MO Myslbekova, Prašný most, Václavkova	50 056	zástavba	v realizaci
24210	Praha 5, Slivenec	Řepkové pole, obytná čtvrť ABBEY Slivenec II	23 607	zástavba	v realizaci
24270	Praha 6	Bytové domy KAJETÁNKA	37 768	zástavba	v realizaci
24349	Praha 22	Rodinné domy a řadové rodinné domy v lokalitě Pod Markétou - I.etapa	12 715	zástavba	v realizaci
24741	Újezd	Ke Mlýnu - parcelace a infrastruktura pro 20 RD	33 230	zástavba	v realizaci
24966	Praha 22	38 RD -dříve 20 RD, parcelace a IS - Pod Jankovem	22 029	zástavba	v realizaci
24975	Praha 6	Domov seniorů Za Kajetánkou	5 332	zástavba	v realizaci
25016	Čakovice	Obytné území Třeboradice - V Pačátkách	119 789	zástavba	v realizaci

Kód záměru	Městská část	Předmět záměru	Výměra záměru (m <sup>2</sup> )	Zařazení záměru dle ÚAP	Fáze záměru
25418	Újezd	Bytové domy U Šabatů - Nad Statkem	6 245	zástavba	v realizaci
25579	Praha 5	Barrandov Hills - II.etapa - Silurská, Geologická	17 124	zástavba	v realizaci
25580	Praha 5	Víceúčelový sportovní areál Motol	28 193	zástavba	v realizaci
25631	Praha 12	Cholupice lokalita MSI-1.část	15 399	zástavba	v realizaci
25677	Praha 4	Administrativní objekt a bytové domy Pankrác	22 558	zástavba	v realizaci
25691	Slivenec	Obytný soubor Na Štěpánce - Etapa I.	20 755	zástavba	v realizaci
25693	Praha 22	Dostavba průmyslového areálu KNOTEK TZB a.s. - Kašperská	20 328	zástavba	v realizaci
25982	Libuš	Multifunkční centrum SAPA - dříve ZÁSTAVBA K.Č. 669/11 LIBUŠ - Polyfunkční budova - V Lužích	4 536	zástavba	v realizaci
26166	Praha 9	Rezidence Eliška - ubytovací komplex	3 438	zástavba	v realizaci
26313	Praha 5	Bytový dům U Vojanky	1 308	zástavba	v realizaci
26326	Praha 5	Rekonstrukce a dostavba bývalých filmových ateliérů FOJA - Radlická	6 192	zástavba	v realizaci
26443	Vinoř	Zástavba území Vinoř - RD V Žabokříku - I.etapa	21 709	zástavba	v realizaci
26595	Dubeč	Revitalizace okolí Panské zahrady a okolí	35 956	rekreace	v realizaci
26626	Kunratice	Obytný soubor Na Lhotkách - III. etapa	24 370	zástavba	v realizaci
26654	Štěrboholy	Areál automobilů TUKAS	19 864	zástavba	v realizaci
26673	Praha 13	Západní Město - Západní část při komunikaci Jeremiášova, Východní část při komunikaci Jeremiášova	139 439	zástavba	v realizaci
26732	Praha 9	Nová Harfa IV. etapa - obytný soubor	17 719	zástavba	v realizaci
26770	Praha 7	Komunardů 1033 - obytný komplex	3 784	zástavba	v realizaci
26836	Praha 5	Obytná zástavba Holečkova 26	5 115	zástavba	v realizaci
26868	Praha 6	Stavba bytového domu č.p.2519 - V Podbabě	3 454	zástavba	v realizaci
26910	Praha 9	Bytový komplex "Divoké údolí"	8 644	zástavba	v realizaci
27138	Praha 11, Újezd	Obytný soubor Milíčovský háj jih a východ	96 369	zástavba	v realizaci
27490	Praha 11	Multifunkční centrum IMOBA II - dříve IMOBA 2 administr. a sportovní areál	20 891	zástavba	v realizaci
27535	Praha 8	RIVERGARDENS - Západ 2 - Rohanské nábřeží/Pobřežní	8 775	zástavba	v realizaci
27898	Vinoř	Zástavba území Vinoř - RD V Žabokříku - II.etapa	30 929	zástavba	v realizaci
28090	Praha 5	Polyfunkční dům Jinonická vyhlídka - V Zářezu a Radlická	2 317	zástavba	v realizaci
28241	Troja	ZOO - Hrošinec a sloninec, 0001 stavba - Pavilon slonů	20 108	rekreace	v realizaci
28599	Praha 12	Modřanský háj - obytný soubor - Do Koutů	99 600	zástavba	v realizaci
28600	Kolovraty	14 RD - U Vodice a Skautská - lokalita Prknovka	18 714	zástavba	v realizaci
28699	Praha 18	Obytný soubor BERANOVÝCH	44 160	zástavba	v realizaci
28867	Praha 22	Viladomy Uhříněves - Bystřičná, Pstružná, Vyderská	22 210	zástavba	v realizaci
28872	Praha 9	Obytný komplex Eurydika-ul.Kurta Konráda	3 267	zástavba	v realizaci
29044	Praha 5	Palác Křížík II	1 710	zástavba	v realizaci
29177	Zličín	Obytný komplex Nový Zličín	12 457	zástavba	v realizaci
29298	Troja	ZOO - Hrošinec a sloninec, 0002 stavba - Pavilon hrochů	7 642	rekreace	v realizaci
29338	Dubeč	Rekonstrukce a dostavba areálu Městské policie - I.etapa - Ke Křížkám	14 925	zástavba	v realizaci
29401	Nedvězí	10 rodinných domů - Výtoňská	7 740	zástavba	v realizaci
29565	Kunratice	Obytný soubor "Na Lhotách" - IV.etapa - Hornomlýnská	25 761	zástavba	v realizaci
30202	Praha 15	Bydlení Nad Přehradou - bytový dům H-I	3 491	zástavba	v realizaci
30560	Praha 9	Obytný soubor PROSEK I - Lovosická	82 654	zástavba	v realizaci

Kód záměru	Městská část	Předmět záměru	Výměra záměru (m <sup>2</sup> )	Zařazení záměru dle ÚAP	Fáze záměru
31012	Dolní Chabry	Obytný soubor "Dolní Chabry - Do Rybníčků"	23 779	zástavba	v realizaci
31067	Praha 3	Novostavba hromadných garáží v areálu O2 - Olšanská	38 709	zástavba	v realizaci
31312	Lipence	LIPENCE - STATEK, soubor polyfunkčních a rodinných domů - Černošická	12 198	zástavba	v realizaci
31406	Praha 15	Rezidence Golf Hostivař - 19 rodinných domů	36 448	zástavba	v realizaci
31483	Praha 9	Bytový dům Litvínovská - Střížkov	5 514	zástavba	v realizaci
31521	Kolovraty	3 bytové domy - Za Podjezdem	7 340	zástavba	v realizaci
31754	Praha 5	Q5 WALTROVKA OFFICES - novostavba administrativní budovy	94 540	zástavba	v realizaci
32212	Praha 4	DOMYNO2 - sportovní centrum	9 406	zástavba	v realizaci
32275	Řeporyje	18 rodinných domů, oplocení, komunikace, IS a dělení - Horšovská	14 672	zástavba	v realizaci
32539	Praha 8	Bytový dům "U Slovanky"	2 559	zástavba	v realizaci
32596	Praha 15, Dolní Měcholupy	Skladová hala M, N a L - Kutnohorská čp.359	13 526	zástavba	v realizaci
32763	Praha 8	Bytové domy "Zahrady Čimice - 2. etapa" - Pekařova	3 643	zástavba	v realizaci
32798	Praha 14, Praha 20, Dolní Počernice	Rekreační park U Čeňku etapa 001 a 003	851 197	rekreace	v realizaci
32956	Běchovice	Obytný soubor Centrum Běchovice-II.etapa (obytný blok V-VIII)	10 821	zástavba	v realizaci
33652	Praha 14	Novostavba 5 bytových domů - Lednická a Broumarská	13 214	zástavba	v realizaci
33653	Praha 20, Dolní Počernice	Golfové hřiště Golf Resort Black Bridge - etapa 2	232 025	rekreace	v realizaci
34113	Praha 4	Chráněné bydlení Murgašova	5 156	zástavba	v realizaci
34539	Praha 12	Hasičská záchraná stanice Modřany	6 744	zástavba	v realizaci
34793	Praha 12	Dostavba školního areálu K Lesu 558	5 399	zástavba	v realizaci
34921	Praha 22	Dostavba vodojemu - V Kuřatech	5 197	zástavba	v realizaci
35197	Praha 12	Stavby pro záchranou stanici živočichů - MERLIN	3 975	zástavba	v realizaci
36177	Zličín	Rezidence Sobín - Ke Zličínu	20 017	zástavba	v realizaci
37713	Praha 1	Projekt Florenc - polyfunkční objekt administrativního centra	14 675	zástavba	v realizaci

## Záměry s vydaným územním rozhodnutím

Kód záměru	Městská část	Předmět záměru	Výměra záměru (m <sup>2</sup> )	Zařazení záměru dle ÚAP	Fáze záměru
-4526	Praha 9	Obytná skupina Hloubětín - Vinice	10 662	zástavba	s vydaným ÚR
-4085	Praha 5	Viladomy Na Farkáně I	2 934	zástavba	s vydaným ÚR
-3710	Praha 8, Praha 9	CDP Praha, lokalita Balabenka - dříve Administrativní budova SŽDC	9 765	zástavba	s vydaným ÚR
-3688	Praha 12	NEO RIVIERA - NI/1, Objekty A1-A2 a B1-B2 - dříve Obytný soubor Modřany - jih	26 879	zástavba	s vydaným ÚR
-3615	Praha 10	CENTRUM MALEŠICE	19 541	zástavba	s vydaným ÚR
-3170	Praha 5	Polyfunkční soubor MUSÍLKOVA	5 108	zástavba	s vydaným ÚR
-2531	Ďáblice	Skládka Ďáblice - sběrný dvůr, IS jímka, parkoviště	8 931	zástavba	s vydaným ÚR
-2385	Praha 15	Areál služeb pro motoristy a sklad vína -K Pérovně	7 524	zástavba	s vydaným ÚR
-2347	Praha 5	Obytný soubor NOVÁ NIKOLAJKA	11 318	zástavba	s vydaným ÚR
-1378	Zličín	Malometrážní byty Praha -Zličín	8 450	zástavba	s vydaným ÚR
3267	Újezd	Sídlíště Kateřinky - I.část	5 921	zástavba	s vydaným ÚR
3578	Praha 12	Soubor staveb Mariánská - U Kamýku (144 bj)	9 801	zástavba	s vydaným ÚR

Kód záměru	Městská část	Předmět záměru	Výměra záměru (m <sup>2</sup> )	Zařazení záměru dle ÚAP	Fáze záměru
10746	Praha 6	Office & shopping centrum Bořislavka	15 121	zástavba	s vydaným ÚR
13542	Praha 8	BYTOVÝ DUM NA DLÁŽDĚNCE	3 620	zástavba	s vydaným ÚR
15055	Praha 5	Bytový areál Skalka -dříve DOSTAVBA USEDLOSTI SKALKA	11 701	zástavba	s vydaným ÚR
16195	Praha 5	Hotel Smíchovské nábřeží – dříve Obchodně-administr.centrum	10 772	zástavba	s vydaným ÚR
17399	Praha 4	Administrativní budova Budějovická	2 564	zástavba	s vydaným ÚR
18836	Lipence	Skupina RD Lipence - Leče a komunikace K Hájovně	40 159	zástavba	s vydaným ÚR
18840	Újezd	34 RD, komunikace, IS a dělení pozemků	26 282	zástavba	s vydaným ÚR
20054	Praha 3	Obchodně administrativní centrum MILLENIUM - Vinohradská	1 991	zástavba	s vydaným ÚR
20941	Praha 12	16 RD včetně komunikací a sítí - Ke Kálku	21 790	zástavba	s vydaným ÚR
22070	Praha 14	Obytný soubor Broumarská	41 463	zástavba	s vydaným ÚR
22076	Praha 5	Obnova a dostavba Barrandovských teras	8 344	zástavba	s vydaným ÚR
22183	Praha 4	EPOQUE PANKRÁC - bytový dům	15 729	zástavba	s vydaným ÚR
22282	Praha 8	Libeňské doky - Lokalita ZÁPAD - 9 bytových domů	32 601	zástavba	s vydaným ÚR
22332	Suchdol	Mezifakultní centrum enviromentálních věd při FLE ČZU - Kamýcká	8 872	zástavba	s vydaným ÚR
22390	Praha 13	Polyfunkční areál MEDOX II	11 923	zástavba	s vydaným ÚR
22400	Praha 8	Libeňské doky - lokalita STŘED	13 510	zástavba	s vydaným ÚR
22561	Praha 8	Libeňské doky - Lokalita VÝCHOD	7 306	zástavba	s vydaným ÚR
22575	Praha 8	Libeňské doky - Lokalita JIH B	24 844	zástavba	s vydaným ÚR
22576	Praha 8	Libeňské doky - Lokalita JIH A	17 657	zástavba	s vydaným ÚR
22893	Praha 5	Přístavba zdravotnického objektu nemocnice Na Homolce, Roentgenova 2	11 706	zástavba	s vydaným ÚR
22950	Praha 20	"BERANKA II"	86 437	zástavba	s vydaným ÚR
23040	Praha 14, Dolní Počernice, Štěrboholy	Obytný soubor Rodinné bydlení Jahodnice	182 212	zástavba	s vydaným ÚR
23091	Praha 6	2 polyfunkční haly a objekt administrativního a sociálního zázemí - Ztracená	4 238	zástavba	s vydaným ÚR
23141	Satalice	EKOTEZ - výrobní a montážní závod Satalice	14 337	zástavba	s vydaným ÚR
23231	Praha 18	Administrativní budova a skladová hala - SAVATI, s.r.o.	7 719	zástavba	s vydaným ÚR
23314	Čakovice	Sportovní areál Miškovice	3 763	zástavba	s vydaným ÚR
23626	Štěrboholy	Bioplynová stanice v areálu Spalovny Malešice	12 620	zástavba	s vydaným ÚR
23665	Praha 20	Byty Beranka - stavba číslo 0209	63 228	zástavba	s vydaným ÚR
23718	Zbraslav	MEDIC CENTRUM - ZBRASLAV - Paškova a Jaromíra Vejvody	1 695	zástavba	s vydaným ÚR
23751	Praha 15	Bytový dům hotelového typu - GOLF - Hornoměcholupská	16 272	zástavba	s vydaným ÚR
23757	Praha 8	Obytný soubor Nad Čimickým údolím 1 - Čimická	16 244	zástavba	s vydaným ÚR
23762	Praha 5	Bytové domy a apartmány GOLF	13 960	zástavba	s vydaným ÚR
23786	Praha 14	Čerpací stanice PHM v km 2.250 - Vysočanská radiála ve směru do centra	6 908	zástavba	s vydaným ÚR
23852	Praha 4	Administrativní centrum Pankrác - ACP	8 951	zástavba	s vydaným ÚR
23905	Praha 14	Rodinné domy Nežárská - Hostavice II - Nežárská, Osetá	20 462	zástavba	s vydaným ÚR
24106	Praha 4	Bytové domy Braník	4 442	zástavba	s vydaným ÚR
24243	Čakovice	Obytný soubor v Schoellerově ulici	2 327	zástavba	s vydaným ÚR
24257	Praha 9	Residence Nad Rokytkou	7 438	zástavba	s vydaným ÚR
24258	Praha 9	Zahrady nad Rokytkou II-komplex 7 BD	18 198	zástavba	s vydaným ÚR
24261	Praha 7	Polyfunkční dům Dělnická	1 967	zástavba	s vydaným ÚR

Kód záměru	Městská část	Předmět záměru	Výměra záměru (m <sup>2</sup> )	Zařazení záměru dle ÚAP	Fáze záměru
24263	Praha 6	Stavba sportovně rekreačního areálu - Tomanova	5 707	rekreace	s vydaným ÚR
24266	Praha 6	Bytové domy Rozmarýn - Tomanova, Nad Tejnkou, Skokanská	25 668	zástavba	s vydaným ÚR
24272	Praha 6	BD Manovka II - Kralupská	4 173	zástavba	s vydaným ÚR
24274	Praha 6	DEPANDANCE RAČA/CROWNE PLAZA	6 457	zástavba	s vydaným ÚR
24318	Dolní Počernice	40 RD včetně IS - Úpická, Nár.Hrdinů	44 977	zástavba	s vydaným ÚR
24342	Praha 6	Bytové domy Lužná	4 361	zástavba	s vydaným ÚR
24614	Praha 12	Viladomy Dolnocholupická	6 549	zástavba	s vydaným ÚR
24670	Libuš	Písnické rezidence - Vrtilka -dříve Výstavba RD Písnice	43 631	zástavba	s vydaným ÚR
24746	Dolní Počernice	Bytové domy Dolní Počernice, stavba č.8613	56 508	zástavba	s vydaným ÚR
24963	Praha 18	Rezidence Lesopark -dříve Nízkoenergetické domy Letňany	36 679	zástavba	s vydaným ÚR
24970	Běchovice	Lesopark Vinice - II.etapa	142 387	zeleň	s vydaným ÚR
24972	Praha 9	Rekonstrukce a dostavba administrativních budov Praha Vysočany obj.49 50	11 072	zástavba	s vydaným ÚR
25179	Vinoř	Rezidenční byty v Zámeckém dvoře - Vinoř	27 705	zástavba	s vydaným ÚR
25325	Praha 4	Autosalon LUXUS CAR - Československého Exilu	3 221	zástavba	s vydaným ÚR
25416	Újezd	Obytný park AMADE 2 - Formanská	17 668	zástavba	s vydaným ÚR
25536	Zličín	Obytný soubor Neozličín II.	5 004	zástavba	s vydaným ÚR
25557	Praha 22	Sportovní hala TJ Uhřetěves - V Bytovkách	5 135	zástavba	s vydaným ÚR
25634	Praha 9	Novostavba bytového domu Rokytka	2 348	zástavba	s vydaným ÚR
25730	Praha 5	Bytová výstavba Barrandov - Bytový dům A - Högerova	8 421	zástavba	s vydaným ÚR
25829	Praha 4	Administrativní budova Zálesí - Krč	4 617	zástavba	s vydaným ÚR
25870	Praha 6	Domy s pečovatelskou službou Panorama Červený vrch	13 849	zástavba	s vydaným ÚR
25898	Troja	Troja - Panský statek	11 132	zástavba	s vydaným ÚR
25923	Dubeč	Rekonstrukce a dostavba areálu městské policie -dříve Hasičská zbrojnice	30 794	zástavba	s vydaným ÚR
26025	Praha 9	Multifunkční centrum Klíčov, Praha 9 - Vysočany, ul. Čakovická, Kbelská	108 652	zástavba	s vydaným ÚR
26045	Praha 13	Bytový dům Vila ANTHEA BAY, ul. V Borovičkách	1 252	zástavba	s vydaným ÚR
26165	Praha 3	Novostavba zdravotnického zařízení Parukářka klinik - Na Parukářce	3 387	zástavba	s vydaným ÚR
26201	Praha 4	Bytový dům Vavřenova	3 392	zástavba	s vydaným ÚR
26207	Zličín	13 izolovaných rodinných domů - Ke Břvům	14 885	zástavba	s vydaným ÚR
26220	Řeporyje	Výstavba rodinných domů v Praze 5 - Řeporyje v lokalitě Na Manoušce 1. fáze - 1. etapy	27 350	zástavba	s vydaným ÚR
26263	Dolní Chabry	Administrativně skladový komplex Campingaz - Spořická	7 186	zástavba	s vydaným ÚR
26273	Praha 1	5* hotel Národní - Mikulandská č.p. 135	2 207	zástavba	s vydaným ÚR
26293	Praha 5	Dům pro seniory Malvazinky -Česká, Peroutkova, Urbanova	2 518	zástavba	s vydaným ÚR
26316	Slivenec	Soubor rodinných domů - Slivenecký háj - Na Přídole	9 777	zástavba	s vydaným ÚR
26322	Praha 5	Bytový dům - Pod Ateliéry	3 284	zástavba	s vydaným ÚR
26327	Praha 5	PANORAMA BARRANDOV - bytové domy	9 495	zástavba	s vydaným ÚR
26331	Praha 5	Obytný soubor - Prokopské údolí	7 285	zástavba	s vydaným ÚR
26421	Praha 8	Obytný komplex V Mezihorí	4 225	zástavba	s vydaným ÚR
26440	Satalice	Nové centrum Satalice	9 670	zástavba	s vydaným ÚR
26509	Praha 9	Administrativní centrum Českomoravská - Kurta Konráda,Ocelářská	3 222	zástavba	s vydaným ÚR
26571	Řeporyje	Bytový areál Zadní kopanina s příslušenstvím a oddychovou zónou - objekt "B"	6 203	zástavba	s vydaným ÚR

Kód záměru	Městská část	Předmět záměru	Výměra záměru (m <sup>2</sup> )	Zařazení záměru dle ÚAP	Fáze záměru
26573	Praha 8	Institut aplikovaných věd - areál Akademie věd ČR Mazanka, ul. U Slovanky	17 817	zástavba	s vydaným ÚR
26667	Praha 10	Park Chrpvá - Zahradní město	15 381	zeleň	s vydaným ÚR
26669	Praha 10	Obytný soubor "U Botiče"	21 472	zástavba	s vydaným ÚR
26817	Křeslice	Nízkopodlažní obytný soubor Křeslice Centrum	18 382	zástavba	s vydaným ÚR
26935	Praha 5	Pod Stadiony - bytový dům	2 543	zástavba	s vydaným ÚR
26937	Praha 5	Výstavba bytových domů Na Pláni	13 830	zástavba	s vydaným ÚR
26946	Praha 10	NOVÉ SKLADOVÉ HALY v areálu firmy Stazap Properties a.s.	14 572	zástavba	s vydaným ÚR
26981	Praha 4	Administrativně- skladovací objekt mezi ul. Vltavanů a Šífařská	5 274	zástavba	s vydaným ÚR
27056	Praha 5	Dům pro seniory "Nad Kavalírkou"	6 137	zástavba	s vydaným ÚR
27092	Praha 5	"Vrchlického-VŠ koleje"-dříve"Pod Zeleným svahem"	3 296	zástavba	s vydaným ÚR
27127	Praha 6	Bydlení a ubytování s názvem TRIANGLE na nároží ulic Patočkova a Střešovická	7 169	zástavba	s vydaným ÚR
27318	Praha 11	Administrativní budova GEMMA, ul. Pyšelská a Knovízská	2 884	zástavba	s vydaným ÚR
27331	Praha 8	RIVERGARDENS - Západ 1 - Rohanské nábřeží/Pobřeží	5 289	zástavba	s vydaným ÚR
27491	Praha 11	AFFINITY - administrativní komplex	5 676	zástavba	s vydaným ÚR
27595	Praha 5	NOVÁ CIBULKA, POLYFUNKČNÍ DŮM	5 497	zástavba	s vydaným ÚR
27607	Čakovice	Servisní areál Čakovice	7 588	zástavba	s vydaným ÚR
27715	Praha 18	Rezidence Blankyt	22 155	zástavba	s vydaným ÚR
27752	Praha 14	Čerpací stanice pohonných hmot Českobrodská	4 206	zástavba	s vydaným ÚR
27763	Praha 20	D & D IV. - výstavba komerčních areálů, komunikací a IS	167 234	zástavba	s vydaným ÚR
27909	Praha 6	Prodej a servis automobilů -Drnovská	2 495	zástavba	s vydaným ÚR
27912	Čakovice	Obytný areál Za Panskou stodolou	35 165	zástavba	s vydaným ÚR
27931	Praha 18	Administrativní centrum Letňany	77 560	zástavba	s vydaným ÚR
27933	Praha 4	Obytný soubor Kavčí Hory - objekty A-D vč. připojení inž. sítí a připojení na komunikaci	24 268	zástavba	s vydaným ÚR
27963	Praha 6	ČVUT - Nová budova Dejvice	6 771	zástavba	s vydaným ÚR
27976	Praha 4	EPOQUE PANKRÁC - HOTEL	5 487	zástavba	s vydaným ÚR
28022	Praha 13	Office Centrum Triangl - Holýšovská a Jeremiášova	2 887	zástavba	s vydaným ÚR
28037	Kunratice, Libuš	Nový park Písnice	53 980	zástavba	s vydaným ÚR
28097	Praha 4	"BB CENTRUM - BUILDING G"	2 783	zástavba	s vydaným ÚR
28377	Praha 18	Bytový dům Letňany - Rezidence Tupolevova, fáze 2	7 481	zástavba	s vydaným ÚR
28446	Praha 22	4 bytové domy P, R, S, T v lokalitě "Nové Zelené město" - K Dálnici	38 656	zástavba	s vydaným ÚR
28464	Dolní Počernice	Dolní Počernice - V Čeňku - I. etapa - K Zámku	10 948	zástavba	s vydaným ÚR
28471	Praha 5	Rezidence Sacre Coeur II	12 969	zástavba	s vydaným ÚR
28556	Praha 4	Dům s pečovatelskou službou - Jitřní	1 453	zástavba	s vydaným ÚR
28576	Praha 5	Polyfunkční dům Pod Ladronkou	2 572	zástavba	s vydaným ÚR
28668	Praha 6	Karlovarská Business park - hala F - Na Hůrce	24 477	zástavba	s vydaným ÚR
28738	Dolní Počernice	Auutosalon + prodejní servis-Škoda-Auto Exner	4 414	zástavba	s vydaným ÚR
28836	Praha 10	Dům sociálních služeb - Sámova	4 532	zástavba	s vydaným ÚR
28978	Praha 11	Bytový objekt "Zahrady Opatov"	8 079	zástavba	s vydaným ÚR
28982	Praha 22	4 Bytové domy a infrastruktura - Františka Diviše	13 887	zástavba	s vydaným ÚR
29030	Praha 5	Viladomy Poštovka	4 071	zástavba	s vydaným ÚR

Kód záměru	Městská část	Předmět záměru	Výměra záměru (m <sup>2</sup> )	Zařazení záměru dle ÚAP	Fáze záměru
29237	Praha 5	Sportovní areál Hlubočepy	12 888	rekreace	s vydaným ÚR
29327	Praha 4	Objekt E - služební byty - Kavčí Hory	5 424	zástavba	s vydaným ÚR
29425	Praha 6	Administrativní budova Evropská 11 - Kafkova	11 090	zástavba	s vydaným ÚR
29433	Praha 5	Obytný soubor Cibulka	13 929	zástavba	s vydaným ÚR
29464	Praha 17	Polyfunkční dům Reinerova	6 487	zástavba	s vydaným ÚR
29546	Újezd	Polyfunkční dům - Formanská	7 888	zástavba	s vydaným ÚR
29558	Praha 13	Administrativní budova GACETA-Stodůlky	4 820	zástavba	s vydaným ÚR
29657	Praha 9	"Polyfunkční komerční areál Harfa" - Čerpadlová	13 802	zástavba	s vydaným ÚR
29700	Zličín	Základní škola u sportovního hřiště - stavba 53/VS/57 - U Zličínského hřiště	17 264	zástavba	s vydaným ÚR
29713	Praha 7	Prague Marina-fáze II A - novostavba 5 bytových domů	16 337	zástavba	s vydaným ÚR
29758	Praha 10	Obytný soubor Malešická stráž - 4.etapa - Marciho	12 100	zástavba	s vydaným ÚR
29858	Praha 6	Polyfunkční dům "U Markéty" - Patočkova	4 887	zástavba	s vydaným ÚR
29871	Praha 12	Obytný soubor Nad Modřanskou roklí	32 293	zástavba	s vydaným ÚR
29895	Praha 8	RIVERGARDENS Východ 1	4 531	zástavba	s vydaným ÚR
29948	Praha 4	Rezidenční Park Baarova	9 094	zástavba	s vydaným ÚR
29959	Praha 5	Bytové domy Barrandov - Devonská	11 524	zástavba	s vydaným ÚR
29962	Čakovice	Rezidence Čakovice, obytný soubor	9 195	zástavba	s vydaným ÚR
29976	Praha 12	Obytný soubor-Neo Riviera - fáze E	9 710	zástavba	s vydaným ÚR
30142	Praha 22	Nové zelené město-západ -30 rodinných domů - K Dálnici a Žampionová	15 943	zástavba	s vydaným ÚR
30195	Praha 9	Obytný soubor Hrdlořezy - Hrdlořežská	5 964	zástavba	s vydaným ÚR
30381	Lysolaje	Zátiší - 26 rodinných domů - Dolina, Štěpnice	16 518	zástavba	s vydaným ÚR
30487	Praha 4	Obytný soubor U Michelského mlýna	3 499	zástavba	s vydaným ÚR
30543	Praha 10	Obytný areál U Hranic	7 250	zástavba	s vydaným ÚR
30653	Praha 8	RIVERGARDENS Východ 3 - Rohanské nábřeží	10 485	zástavba	s vydaným ÚR
30767	Praha 9	Obytný soubor ROKYTKA-PARK	93 435	zástavba	s vydaným ÚR
30790	Nebušice	Rezidenční čtvrť Pohádka - Sichrovského	52 354	zástavba	s vydaným ÚR
30854	Praha 8	Obytný soubor Písečná - Troja	6 096	zástavba	s vydaným ÚR
30875	Štěrboholy	Dostavba areálu Pražských služeb, a.s. - Malešice	9 037	zástavba	s vydaným ÚR
30953	Praha 22	Dostavba a rekonstrukce areálu U Starého mlýna	5 841	zástavba	s vydaným ÚR
30981	Praha 14	Novostavba prodejního centra Lehovec a přilehlých komunikací	6 708	zástavba	s vydaným ÚR
30982	Praha 5	Sportovně technické zázemí Radlice - Kutvirtova	6 617	zástavba	s vydaným ÚR
31004	Praha 12	Cholupice ulice Podchýšská - část 2	49 637	zástavba	s vydaným ÚR
31071	Praha 15	CTY Průmyslová - Areál sever	44 268	zástavba	s vydaným ÚR
31076	Čakovice	Výstavba 11 rodinných domů - U Červeného mlýnku	3 954	zástavba	s vydaným ÚR
31117	Praha 1	Novostavba BD U Milosrdných, U Milosrdných, Kozí	1 264	zástavba	s vydaným ÚR
31120	Řeporyje	Obchodní zázemí společnosti T.LAND a.s. - Stodůlky	neurčeno	zástavba	s vydaným ÚR
31194	Praha 19	Hangár s administrativní částí na letišti Praha - Kbely	10 410	zástavba	s vydaným ÚR
31468	Suchdol	Centrum rekreačních aktivit Sedlec-Suchdol - Kamýcká	6 677	rekreace	s vydaným ÚR
31486	Lipence	LIPENCE - VILLAS - Oddechová a Černošická	8 966	zástavba	s vydaným ÚR
31524	Praha 14	Novostavba polyfunkční budovy Lehovec - Hloubětín	5 257	zástavba	s vydaným ÚR
31622	Praha 5	Viladomy Žvahov - Výhledová	3 482	zástavba	s vydaným ÚR

Kód záměru	Městská část	Předmět záměru	Výměra záměru (m <sup>2</sup> )	Zařazení záměru dle ÚAP	Fáze záměru
31714	Praha 9	Obytný soubor Nademlejnská	7 566	zástavba	s vydaným ÚR
31761	Praha 15	Revitalizace stávajícího skladového areálu na obchodně administrativní centrum Hostivař - U Pekáren	17 735	zástavba	s vydaným ÚR
31765	Praha 22	Vilapark Uhřetěveská obora - Bečovská	11 485	zástavba	s vydaným ÚR
31767	Praha 12	Dům s pečovatelskou službou - Nikoly Vapcarova	8 894	zástavba	s vydaným ÚR
31875	Čakovice	Obytný soubor Čakovický park - Bytové domy A-T	73 191	zástavba	s vydaným ÚR
31936	Praha 8	Polyfunkční objekt Střížkov - Střelničná a Liberecká	16 310	zástavba	s vydaným ÚR
32024	Újezd	Viladomy Milíčovský les 2 - Formanská	4 018	zástavba	s vydaným ÚR
32105	Praha 18	Správní budova archivace dat - Toužimská	14 728	zástavba	s vydaným ÚR
32112	Praha 8	Domov pro seniory - Řešovská	6 688	zástavba	s vydaným ÚR
32122	Praha 18	LETOV BUSINESS PARK	59 323	zástavba	s vydaným ÚR
32124	Praha 6	Novostavba areálu firmy Kondor v Ruzyni	7 483	zástavba	s vydaným ÚR
32130	Praha 13	Dům seniorů - Oistrachova a Mukařovského	17 973	zástavba	s vydaným ÚR
32217	Satalice	Zalesnění zemědělských půd "Les pod cihelnou" - K Radonicům a K Cihelně	167 222	zeleň	s vydaným ÚR
32235	Dolní Počernice	Areál Marino Holidays, Nad Rybníkem	9 789	zástavba	s vydaným ÚR
32243	Praha 5	Řadové bytové domy Košíře - Česká a Hillebrantova	2 859	zástavba	s vydaným ÚR
32319	Praha 12	Neo Riviéra - fáze H - Komořanská a K Vystrkovu	5 145	zástavba	s vydaným ÚR
32330	Praha 11	Společný objekt Chodovec II - Archivní	6 343	zástavba	s vydaným ÚR
32421	Praha 5	Centrum zdraví Smíchov - Pavilon SEVER - Kartouzská	3 243	zástavba	s vydaným ÚR
32591	Praha 5	Bytový dům Radlice - U Slévárny a Na Vysoké I	3 339	zástavba	s vydaným ÚR
32619	Praha 8	Dům sociálních služeb - DSS II - S.K.Neumanna	3 316	zástavba	s vydaným ÚR
32620	Praha 5	MOZARTOVA - administrativní budova - Mozartova, Plzeňská	1 870	zástavba	s vydaným ÚR
32695	Praha 8	Nákupní centrum Krakov - Lodžská a Hnězdenská	9 700	zástavba	s vydaným ÚR
32711	Praha 11	Jedenáctka VS - dříve VODNÍ SVĚT - Mírového hnutí	51 887	zástavba	s vydaným ÚR
32721	Praha 8	RIVERGARDENS Východ 2 - Rohanské nábřeží	14 744	zástavba	s vydaným ÚR
32756	Praha 15	Depozitář Národní knihovny ČR v Hostivaři	4 424	zástavba	s vydaným ÚR
32767	Praha 5	Studentský dům Barrandov	4 564	zástavba	s vydaným ÚR
32937	Praha 14	NOVOSTAVBA KOMUNITNÍHO CENTRA HLOUBĚTÍNSKÁ	3 097	zástavba	s vydaným ÚR
32971	Praha 15	Bytový a obchodní komplex Hostivař - bloky F-G, I, JI-II	15 984	zástavba	s vydaným ÚR
32978	Praha 5	Villa Park Barrandov - Kurandové	16 507	zástavba	s vydaným ÚR
33129	Dolní Chabry	20 bytových domů včetně inženýrských sítí a komunikace - Kobyliská	128 558	zástavba	s vydaným ÚR
33176	Praha 20	Bytová výstavba v Praze 20 mezi ulicemi Jeřická/V Lukách - 2.etapa	22 052	zástavba	s vydaným ÚR
33373	Kunratice	Areál zeleně s restaurací Šeberák	11 317	zástavba	s vydaným ÚR
33491	Praha 21	Obchodní centrum Blatov II, parkoviště, chodníky, napojení na inž. sítě	3 090	zástavba	s vydaným ÚR
33608	Praha 6	Obytný areál SNEO včetně napojení na infrastrukturu mezi ulicemi Na Dračkách a Cukrovarnická	12 655	zástavba	s vydaným ÚR
33612	Lysolaje	Budova 2. Ústavu experimentální botaniky AV ČR	5 572	zástavba	s vydaným ÚR
33632	Praha 10	Logistický areál APB - Tiskařská	21 581	zástavba	s vydaným ÚR
33678	Praha 20	Industrie Park Sever - dostavba I. etapy - Do Čertous, Sezemická, Ve Žlíbku, F.V.Veselého	103 746	zástavba	s vydaným ÚR
33683	Praha 22	Obytný soubor RD - Panský dvůr - II.etapa - Křemenáčová	18 442	zástavba	s vydaným ÚR
33866	Praha 14	Panorama Kyje II	257 694	zástavba	s vydaným ÚR

Kód záměru	Městská část	Předmět záměru	Výměra záměru (m <sup>2</sup> )	Zařazení záměru dle ÚAP	Fáze záměru
33931	Praha 6	ÚOCHB AV ČR - A + B - rekonstrukce a dostavba centrální části areálu - Flemingovo nám. č.p. 542	12 502	zástavba	s vydaným ÚR
33971	Praha 6	Mateřská škola Petynka v areálu koupaliště Petynka - Na Hubálce	4 115	zástavba	s vydaným ÚR
34059	Praha 13	Centrální depozitář UMPRUM Praha - Červeňanského	6 424	zástavba	s vydaným ÚR
34060	Praha 13	Národní filmový archiv	10 909	zástavba	s vydaným ÚR
34191	Kunratice	Rodinné domy Urešova, U Kunratického lesa	9 196	zástavba	s vydaným ÚR
34417	Kolovraty	Základní škola a objekt stravování s hudebním oborem v areálu stáv. ZŠ – K Poště a Albíny Hochové	11 765	zástavba	s vydaným ÚR
34468	Praha 5	Polyfunkční dům Starokošířská avenue	4 385	zástavba	s vydaným ÚR
34515	Praha 8	Polyfunkční budova Karlínské dvory - Sokolovská	3 700	zástavba	s vydaným ÚR
34519	Praha 8	Fotovoltaická elektrárna TR sever - PREměření	6 501	zástavba	s vydaným ÚR
34661	Praha 15	Fotovoltaická elektrárna AVE CZ	5 460	zástavba	s vydaným ÚR
34696	Praha 11	Bytový park Roztyly - Komárkova, Ryšavého	7 373	zástavba	s vydaným ÚR
34778	Suchdol	Soubor Suchdolská - Suchdolská x Na Vrchmezí	2 941	zástavba	s vydaným ÚR
34780	Praha 6	Wieland - Buntmetall, Serviscentrum Praha, skladový areál - Ruzyně	12 594	zástavba	s vydaným ÚR
34892	Slivenec	Zařízení na zpracování bioodpadů ve Slivenci - parc.č.1783/21	5 982	zástavba	s vydaným ÚR
34912	Praha 3	REZIDENCE CENTRAL PLAZA, Bytový dům - Olšanská	13 880	zástavba	s vydaným ÚR
34969	Řeporyje	34 rodinných domů - Horšovská	14 872	zástavba	s vydaným ÚR
34976	Praha 10	Obchodní centrum Michle - Chodovská x Záběhlická	37 853	zástavba	s vydaným ÚR
35024	Praha 16	Obytný soubor RADOTÍNSKÁ VYHLÍDKA	4 072	zástavba	s vydaným ÚR
35094	Praha 3	NOVÉ BYDLENÍ JAROV - V Zahrádkách	3 448	zástavba	s vydaným ÚR
35133	Praha 15	Bydlení Nad Přehradou I	19 794	zástavba	s vydaným ÚR
35135	Praha 15	Nové Měcholupy II - Hornoměcholupská a Janovská	42 612	zástavba	s vydaným ÚR
35137	Čakovice	Rezidence Čakovice, objekty veřejné vybavenosti	5 561	zástavba	s vydaným ÚR
35169	Praha 4	Obytný soubor "Nová Michle" - U Plynárny	21 515	zástavba	s vydaným ÚR
35182	Praha 6	Obchodně - administrativní centrum Vokovice - Evropská	neurčeno	zástavba	s vydaným ÚR
35289	Praha 17	Skupinová zástavba Praha 6 - Na Fialce II	4 767	zástavba	s vydaným ÚR
35291	Praha 18	New Horizon - administrativní budova - Veselská, Beranových	14 688	zástavba	s vydaným ÚR
35293	Vinoř	Rezidence Vinoř - Dubanská	17 253	zástavba	s vydaným ÚR
35310	Praha 11	Litochlebský park - administrativní budova	7 577	zástavba	s vydaným ÚR
35351	Praha 4	Polyfunkční areál Reitknechtka, objekty A a B	30 461	zástavba	s vydaným ÚR
35353	Praha 2	Bytový dům s plochami pro komerční využití - Italská	13 792	zástavba	s vydaným ÚR
35388	Nebušice	Komunikace a rodinné domy včetně IS - Na Závěži	28 096	zástavba	s vydaným ÚR
35505	Praha 9	Polyfunkční dům Elektra Centrum - Poděbradská a U Elektry	4 277	zástavba	s vydaným ÚR
35538	Dolní Počernice	Nákupní centrum Praha 9 - Českobrodská	neurčeno	zástavba	s vydaným ÚR
35737	Kolovraty	6 řadových rodinných domů - K Řičanům	2 253	zástavba	s vydaným ÚR
35780	Řeporyje	14 rodinných domů na parc. č.1532/17 - Pod Zbuzany	7 749	zástavba	s vydaným ÚR
36105	Dolní Chabry	Dostavba areálu GENIUS I. - Ústecká a Dopraváků	13 656	zástavba	s vydaným ÚR
36142	Praha 11	JM I - Ukončení centrálního parku - etapa 0006 - západ	97 725	rekreace	s vydaným ÚR
36240	Praha 10	Rezidence Skalka - Přetlucká	1 390	zástavba	s vydaným ÚR
36243	Praha 10	Výstavba traumacentra FNKV - Ruská, Pod Rapidem a Nad Primaskou	14 900	zástavba	s vydaným ÚR
36869	Praha 15, Praha 22	Lokalita Hornoměcholupská - soubor polyfunkčních a bytových staveb	49 343	zástavba	s vydaným ÚR

Kód záměru	Městská část	Předmět záměru	Výměra záměru (m <sup>2</sup> )	Zařazení záměru dle ÚAP	Fáze záměru
36871	Praha 20	Obytný a sportovní soubor Tři věže	24 413	zástavba	s vydaným ÚR
37008	Praha 22	Mateřská škola na parc.č.1714/7 - Sluneční	3 987	zástavba	s vydaným ÚR
37048	Praha 4	Administrativní centrum Kačerov - Jihlavská a 5.května	4 498	zástavba	s vydaným ÚR
37148	Praha 11	Radnice Praha 11 - Bajkonurská	4 219	zástavba	s vydaným ÚR
37150	Praha 9	Obytná skupina Hloubětín - VINICE II.etapa	12 611	zástavba	s vydaným ÚR
37167	Praha 12	Obytný soubor Na Beránku	35 423	zástavba	s vydaným ÚR
37853	Praha 9	Polyfunkční dům Harfa City	6 164	zástavba	s vydaným ÚR
38178	Praha 4	Nový pavilon domova pro seniory - Sulická	6 547	zástavba	s vydaným ÚR

## Záměry v procesu EIA

Kód záměru	Městská část	Předmět záměru	Výměra záměru (m <sup>2</sup> )	Zařazení záměru dle ÚAP	Fáze záměru
MZP055	Praha 17	Krematorium pro zvířata chovaná v zájmových chovech	7 405	zástavba	v procesu EIA
MZP273	Praha 14, Praha 20, Dolní Počernice	Rekreační park U Čeňku	885 639	rekreace	v procesu EIA
PHA256	Praha 16	Stavba č. 8267 Radotín - rekreační zóna, terénní úpravy, k.ú. Radotín, Praha 16	166 946	rekreace	v procesu EIA
PHA269	Praha 16	Obchodní centrum Radotín, Praha 16	8 766	zástavba	v procesu EIA
PHA293	Řeporyje	Novostavba areálu PPL, Praha - Řeporyje (prosinec 2006)	14 159	zástavba	v procesu EIA
PHA351	Praha 19, Vinoř	Golfový areál SEKÝRA GOLF RESORT PRAHA, Na Dlouhých v Praze 9 - Vinoři	1 046 491	rekreace	v procesu EIA
PHA366	Praha 8	Bytový dům "Troja", ul. Sosnovecká, Praha 8, k.ú. Troja	3 098	zástavba	v procesu EIA
PHA384	Praha 4	Obchodní a společenský dům Pankrác, budova B1, Praha 4 - Pankrác	3 856	zástavba	v procesu EIA
PHA402	Praha 5	Rezidence Park Mrázovka, ul. Na Zatlance a Ostrovského, Praha 5, k.ú. Smíchov	6 776	zástavba	v procesu EIA
PHA405	Štěrboholy	Terénní úpravy se zalesněním Štěrboholy "Pod Valem"	41 513	zeleň	v procesu EIA
PHA421	Praha 11	Administrativní objekt Praha - Rožtyly	20 474	zástavba	v procesu EIA
PHA422	Praha 7	Nadstavba OV nad stanicí metra a polyfunkční objekt Vltavská, Praha 7	17 125	zástavba	v procesu EIA
PHA458	Praha 10, Praha 15	Obytný soubor PRAGA, Praha 10 a Praha 15	78 612	zástavba	v procesu EIA
PHA460	Praha 12	Společensko - obchodní centrum Modřany, Praha 12	80 336	zástavba	v procesu EIA
PHA464	Praha 4	Obchodní centrum PLUS, Praha - Braník	7 221	zástavba	v procesu EIA
PHA486	Satalice, Vinoř	Golfové hřiště ZÁMECKÝ GOLF PRAHA v Praze 9 - Vinoři	606 140	rekreace	v procesu EIA
PHA550	Praha 9	Polyfunkční dům Prosek Court, Praha 9, k. ú. Prosek	5 435	zástavba	v procesu EIA
PHA577	Kolovraty	Bytové domy „NOVÉ KOLOVRATY“, Praha – Kolovraty	12 774	zástavba	v procesu EIA
PHA590	Praha 13	IKEA WEST Praha 13 - Třebonice	67 397	zástavba	v procesu EIA
PHA604	Praha 18	Bytový dům EL DORADO, Praha 18, k.ú. Letňany	6 621	zástavba	v procesu EIA
PHA610	Praha 11	Administrativní budova Eleven Building, Praha 11, k. ú. Chodov	8 276	zástavba	v procesu EIA
PHA627	Praha 10, Praha 11	Obytný soubor „Trojmezí“, Praha 10 a 11, k. ú. Chodov a Záběhlice	50 753	zástavba	v procesu EIA
PHA629	Praha 22, Benice	Obytný soubor Benice, Praha 22 - Benice, Uhřetěves (březen 2009)	263 577	zástavba	v procesu EIA
PHA633	Kunratice	OBCHODNÍ CENTRUM VÍDEŇSKÁ, PRAHA-KUNRATICE	14 903	zástavba	v procesu EIA
PHA637	Praha 3	Revitalizace nádraží Žižkov – Sever, Praha 3	76 823	zástavba	v procesu EIA
PHA640	Praha 9	Soubor staveb TESLA, k. ú. Hloubětín, Praha 9	78 883	zástavba	v procesu EIA
PHA652	Praha 13	Centrum INPROX - Třebonice	65 732	zástavba	v procesu EIA

Kód záměru	Městská část	Předmět záměru	Výměra záměru (m <sup>2</sup> )	Zařazení záměru dle ÚAP	Fáze záměru
PHA665	Praha 20	Bytové domy – rezidence Čertousy, k.ú. Horní Počernice, Praha 20	10 820	zástavba	v procesu EIA
PHA668	Praha 10, Praha 3	Obytný soubor Červený dvůr, Praha 3	47 536	zástavba	v procesu EIA
PHA671	Praha 19	Obytný soubor Kbely, Praha 19, k.ú. Kbely	108 584	zástavba	v procesu EIA
PHA675	Praha 9	Pavilony Jablonecká, Praha 9, k.ú. Prosek	15 678	zástavba	v procesu EIA
PHA680	Praha 12, Libuš	Bytový dům Novodvorská, Praha-Libuš	4 311	zástavba	v procesu EIA
PHA682	Praha 13	SIKO KOUPELNY - VZORKOVNA, Praha 13 - Třebonice (listopad 2009)	8 481	zástavba	v procesu EIA
PHA687	Praha 8	Obytný soubor CTR Kobylisy – II.etapa, parc. č. 1604/3, 1604/17, 1830/1, 1522/5, k. ú. Kobylisy, Praha 8	5 808	zástavba	v procesu EIA
PHA688	Praha 6	Hotel Diplomat Praha - nová křídla a veřejné podzemní garáže, Praha 6	11 492	zástavba	v procesu EIA
PHA696	Praha 5	Bellevue Residence Grafická, Praha 5 - Smíchov	6 718	zástavba	v procesu EIA
PHA700	Praha 5, Slivenec	EUFI PARK SLIVENEC, Praha 5, parc. č. 1792/18, 1792/32, k. ú. Hlubočepy	8 285	zástavba	v procesu EIA
PHA704	Běchovice, Dubeč	Areál SSÚRS Běchovice č.19, parc. č. 1205/2, 1205/50, k. ú. Běchovice, Praha-Běchovice	54 662	zástavba	v procesu EIA
PHA706	Praha 13	Sportcentrum Stodůlky, Praha 13, k.ú. Stodůlky	42 032	zástavba	v procesu EIA
PHA709	Praha 9	ODKOLEK, Praha 9, k. ú. Vysočany	55 986	zástavba	v procesu EIA
PHA719-var.2	Lipence	Druhé golfové hřiště, Zbraslav - Lipence	654 093	rekreace	v procesu EIA
PHA728	Praha 5	Q5 Waltrovka - Administrativní centrum „The Square“ a „Propojení Klikatá“, Praha 5, k.ú. Jinonice	14 643	zástavba	v procesu EIA
PHA737	Praha 5	Obnova a dostavba osady Budánka, Praha 5, k. ú. Smíchov	7 266	zástavba	v procesu EIA
PHA744	Praha 6	TELEHOUSE – servisní středisko operátorů, Praha 6, k.ú. Dejvice	5 716	zástavba	v procesu EIA
PHA747	Dolní Počernice	Nákupní centrum Dolní Počernice, Praha 9	11 808	zástavba	v procesu EIA
PHA748	Praha 2	Kampus Albertov, Univerzita Karlova v Praze, Praha 2	12 572	zástavba	v procesu EIA
PHA755	Praha 18	Obytný soubor Rezidence Veselská, Praha 18 - Letňany	24 748	zástavba	v procesu EIA
PHA759	Praha 9	Polyfunkční centrum OC9, Praha 9, k. ú. Střížkov	25 810	zástavba	v procesu EIA
PHA760	Praha 4	Rezidence Zelený pruh, Praha 4 – Braník, Podolí	13 868	zástavba	v procesu EIA
PHA761	Suchdol	Rezidence Suchdol Vistas, Praha-Suchdol	28 115	zástavba	v procesu EIA
PHA762	Praha 1	Nárožní dům Václavské náměstí - Opletalova, Praha 1	3 043	zástavba	v procesu EIA
PHA764	Praha 4	Rezidence Výhledy Pankrác, Praha 4 - Krč	6 839	zástavba	v procesu EIA
PHA768	Ďáblice	Ďáblické rezidence, Praha - Ďáblice	54 626	zástavba	v procesu EIA
PHA771	Čakovice	Betonárna Třeboradice	11 388	zástavba	v procesu EIA
PHA773	Praha 4	Obytný soubor Braník, Praha 4, k.ú. Braník	26 494	zástavba	v procesu EIA
PHA775	Praha 14	Technologický park Horní Lada, Objízdna ul., Praha 14 - Kyje	266 907	zástavba	v procesu EIA
PHA776	Praha 10	Bytové domy Malešický háj, Praha 10, k. ú. Malešice	8 639	zástavba	v procesu EIA
PHA778	Čakovice	Stavba polyfunkčních domů „U zámeckého parku“, Praha-Čakovice	9 417	zástavba	v procesu EIA
PHA781	Praha 8	Centrum Palmovka, Praha 8, k. ú. Libeň	16 137	zástavba	v procesu EIA
PHA783	Praha 18	Obytný soubor „Letňany Sever“, Praha 18, k.ú. Letňany	180 380	zástavba	v procesu EIA
PHA786	Praha 8	KARLÍN HALL 2, Praha 8, Pernerova ulice	6 276	zástavba	v procesu EIA
PHA788	Újezd	Propojovací komunikace Formanská - EXIT 4 a administrativní a obytný soubor Praha - Újezd	172 149	zástavba	v procesu EIA
PHA789	Dubeč	Viladomy Dubeč – Pod Lesem, k.ú. Dubeč	18 525	zástavba	v procesu EIA
PHA791	Praha 7	NEC – administrativní budova, Praha 7, k. ú. Holešovice	10 411	zástavba	v procesu EIA
PHA792	Řeporyje	Obytný soubor Jeremiášova, Praha 13	41 508	zástavba	v procesu EIA

Kód záměru	Městská část	Předmět záměru	Výměra záměru (m <sup>2</sup> )	Zařazení záměru dle ÚAP	Fáze záměru
PHA794	Praha 11	Prague Eye Towers, Praha 11, k. ú. Chodov	18 074	zástavba	v procesu EIA
PHA795	Praha 18	Tesco Letňany, etapa V., Praha 18	20 991	zástavba	v procesu EIA
PHA798	Praha 12	Obytný soubor Komořanská, Praha 12 - Komořany	35 474	zástavba	v procesu EIA
PHA799	Řeporyje	Slunečné terasy, Praha-Řeporyje	23 021	zástavba	v procesu EIA
Z1175	Praha 10, Praha 11, Praha 15	Trojmezí – odpovídající urbanizace a vyřešení dopravní obslužnosti území, celkové dořešení území s ohledem na posílení prvků zeleně, založení parkových ploch a ploch rekreace a sportu,	1 036 980	zástavba	ve fázi změny ÚP
Z1438	Praha 12	Změna funkčního využití území podle urbanistické studie a podle vedení nové trasy Komořanské, posunutí ÚSES, zmenšení plochy VPS, zrušení VPS	526 307	zástavba	ve fázi změny ÚP
Z1733	Klánovice	Sloučení lesního porostu v jednotný celek, ochrana klánovického lesa	829 947	zeleň	ve fázi změny ÚP
Z1774	Praha 6, Suchdol	Zklidnění území, vybudování obytné zástavby	119 458	zástavba	ve fázi změny ÚP
Z2001	Praha 1, Praha 3, Praha 8	Revitalizace území a začlenění do městské struktury v souvislosti s uvolněním nepotřebných ploch Masarykova nádraží v důsledku nového řešení železniční infrastruktury a omezení ploch ÚAN Florenc, nové vymezení veřejně prospěšných staveb.	189 383	zástavba	ve fázi změny ÚP
Z2143	Praha 15, Praha 22, Petrovice	Ekologická opatření pro oddělení obytné zóny, vytvoření územní rezervy pro přeložku ul. Hornoměřcholupské	500 378	zástavba	ve fázi změny ÚP
Z2215	Praha 22	Obytná zástavba	125 931	zástavba	ve fázi změny ÚP
Z2265	Praha 12	Obytná výstavba	6 778	zástavba	ve fázi změny ÚP
Z2433	Praha 10	Vybudování lokálního městského centra	11 474	zástavba	ve fázi změny ÚP
Z2445	Praha 10	Obytná zástavba	6 061	zástavba	ve fázi změny ÚP
Z2454	Praha 10	Vznik uceleného městského parku.	3 533	rekreace	ve fázi změny ÚP
Z2500	Praha 6	Výstavba objektu "Centrální dopravní ústředny" a "Stanoviště záchranných složek IZS"	4 288	zástavba	ve fázi změny ÚP
Z2590	Praha 6	Vybudování obytného souboru s centrálním náměstím a parkem	57 429	zástavba	ve fázi změny ÚP
Z2600	Praha 10, Praha 3, Praha 9	Vymístění železniční dopravy, začlenění území do městské struktury, zrušení VPS.	551 588	zástavba	ve fázi změny ÚP
Z2623	Běchovice	Zalesnění pozemků	19 418	zeleň	ve fázi změny ÚP
Z2646	Praha 10	Rekonstrukce a rozšíření objektu pro potřeby městského centra, tj. obřadní síň se zázemím, prostory pro kulturní akce, restaurace s hotelem, fitness centrum, bazén, menší obchody	4 853	zástavba	ve fázi změny ÚP
Z2670	Praha 8	Výstavba výstavně provozní budovy Muzea hl.m. Prahy a parku s moderní úpravou, podzemního parkoviště a propojení mezi starou a novou budovou muzea	3 735	zástavba	ve fázi změny ÚP
Z2680	Praha 14	Založení parkové plochy v souvislosti s vybudováním nové želez. zastávky a lávky spojující stanici metra se sídlištěm	18 731	rekreace	ve fázi změny ÚP
Z2710	Praha 2, Praha 4, Praha 5	Revital. úz. v souvislosti s plán. přestavbou žel. st. Smíchov pro polyfunkční a byt. zástavbu s náměstím, pěší zónou a ploch. parků, výstavba admin. budov, nového autobus. terminálu, záchyt. parkoviště P+R, městského žel. distrib. areálu a odstranění VRÚ	1 037 406	zástavba	ve fázi změny ÚP
Z2722	Praha 11, Praha 4	Výstavba administrativních, polyfunkčních a bytových domů, hotelu, sportovně relaxačního centra, parkoviště P+R, vytvoření parkové plochy-bulváru a volnočasového parku, zmenšení plochy VPS 12/SR/11, odstranění VPS 15/DR/11, posunutí ÚSES	335 741	zástavba	ve fázi změny ÚP
Z2724	Praha 16, Zbraslav	Vytvoření rekreační zóny - Radotínská jezera, vyjmutí z VRÚ	1 008 761	rekreace	ve fázi změny ÚP
Z2739	Praha 8	Výstavba hasičské stanice HZS hl.m.Prahy, vyhlášení VPS	9 184	zástavba	ve fázi změny ÚP
Z2742	Praha 4	Revitalizace a dostavba areálu	43 537	zástavba	ve fázi změny ÚP
Z2743	Praha 13	Výstavba administrativních objektů, zrušení a zmenšení plochy VPS	75 757	zástavba	ve fázi změny ÚP

Kód záměru	Městská část	Předmět záměru	Výměra záměru (m <sup>2</sup> )	Zařazení záměru dle ÚAP	Fáze záměru
Z2745	Čakovice	Vybudování odbočovacího pruhu kruhové křižovatky mezi ul. Kosteleckou a Tupolevovou, výstavba rodinných domů, administrativního objektu, protihlukového valu a sportoviště	90 482	zástavba	ve fázi změny ÚP
Z2752	Praha 7	Změna funkčního využití ostrova Štvanice podle územní studie, případně vymezení veřejně prospěšných staveb	150 148	zástavba	ve fázi změny ÚP
Z2755	Praha 7, Praha 8, Troja	Administrativně technická budova Zdravotnické záchranné služby HMP	20 510	zástavba	ve fázi změny ÚP

## Vybrané záměry ostatní

Kód záměru	Městská část	Předmět záměru	Výměra záměru (m <sup>2</sup> )	Zařazení záměru dle ÚAP	Fáze záměru
UZ-2	Praha 8	Dostavba areálu AV ČR "Mazanka"	51 295	zástavba	ostatní
UZ-3	Praha 9	Prosek centrum I.	32 336	zástavba	ostatní
UZ-5	Praha 1	Zástavba uvnitř bloku Václavské nám., Na Příkopě, Panská, Jindřišská	15 806	zástavba	ostatní
UZ-8	Praha 8	Historická Invalidovna	19 300	zástavba	ostatní
UZ-13	Praha 7, Praha 8	Lávka Karlín - Štvanice - Holešovice	-	zástavba	ostatní
UZ-15	Praha 8	Transformace karlínských kasáren	17 505	zástavba	ostatní
UZ-16	Praha 1, Praha 7	Úpravy Letné	727 786	rekreace	ostatní
UZ-17	Praha 11	Centrum Opatov	260 723	zástavba	ostatní
UZ-18	Praha 11	OC Háje (vč. radnice MČ Praha 11)	78 314	zástavba	ostatní
UZ-19	Praha 12	Nestlé (Modřany)	95 964	zástavba	ostatní
UZ-20	Praha 4	Reitknechtka (Praha 4)	101 377	zástavba	ostatní
UZ-21	Praha 4	Rozvojový generel Pankrác (vč. projektu Beryl)	65 241	zástavba	ostatní
UZ-22	Praha 1	Úpravy Václavského nám.	40 933	zástavba	ostatní
UZ-23	Praha 1	Dostavba Staroměstské radnice, úpravy Staroměstského nám.	13 130	zástavba	ostatní
UZ-24	Praha 3, Praha 8	Železniční muzeum (Praha 8)	18 642	zástavba	ostatní
UZ-25	Praha 14, Praha 19	Dopravní polygon Hloubětín - Kbely	501 719	zástavba	ostatní
UZ-26	Praha 9	SO 15 - víceúčel. centrum Zelený ostrov	56 477	zástavba	ostatní
UZ-27	Praha 1, Praha 2, Praha 4, Praha 7, Praha 8	Humanizace Severo-jihní magistrály	-	zástavba	ostatní

## TABULKA 118.3B – ZÁMĚRY NA PROVEDENÍ ZMĚN V ÚZEMÍ - VYBRANÉ ZÁMĚRY DOPRAVNÍ INFRASTRUKTURY

## Záměry v realizaci

Kód záměru	Městská část	Předmět záměru	Zařazení záměru dle ÚAP	Fáze záměru
20328	Praha 6	Strahovský tunel –stavba II.B úsek Malovanka-Myslbečova	komunikační síť	v realizaci
20974	Praha 1, Praha 6, Praha 7, Praha 8, Troja	Městský okruh - úsek Myslbekova - Pelc-Tyrolka	komunikační síť	v realizaci
21924	Praha 13, Řeporyje	Jinočanská spojka	komunikační síť	v realizaci
29969	Praha 5, Praha 6	Prodloužení trasy A metra – úsek Dejvická - Motol	metro	v realizaci

## Záměry s vydaným územním rozhodnutím

Kód záměru	Městská část	Předmět záměru	Zařazení záměru dle ÚAP	Fáze záměru
-4545	Praha 14	Železniční zastávka Praha Rajska Zahrada	železniční doprava	s vydaným ÚR
-4321	Praha 7	Libeňský most –rekonstrukce souboru mostních objektů, komunikací a tramvajové trati	komunikační síť	s vydaným ÚR
31907	Běchovice	Silnice I.třídy č.12 v úseku R1 - Úvaly	komunikační síť	s vydaným ÚR
23528	Praha 6	Hangár G - ČSA letiště Praha Ruzyně	komunikační síť	s vydaným ÚR
20974-b	Praha 7, Praha 8, Troja	Tramvajová trať nový Trojský most a navazující úseky	tramvaje	s vydaným ÚR

## Záměry v územním řízení

Kód záměru	Městská část	Předmět záměru	Zařazení záměru dle ÚAP	Fáze záměru
26893	Praha 22, Běchovice, Dubeč, Kolovraty, Královice, Nedvězí,	Pražský okruh – úsek Běchovice-D1	komunikační síť	v územním řízení

## Záměry v procesu EIA

Kód záměru	Městská část	Předmět záměru	Zařazení záměru dle ÚAP	Fáze záměru
MZP075	Praha 6	Modernizace trati Praha - Kladno s připojením na letiště Ruzyně (projekt PraK), II. etapa	železniční doprava	v procesu EIA
MZP090	Praha 6, Přední Kopanina	Paralelní RWY 06R/24L, letiště Praha Ruzyně	letecká doprava	v procesu EIA
MZP092	Praha 8	Městský okruh, stavba č. 0081 Pelc Tyrolka – Balabenka	komunikační síť	v procesu EIA
MZP092-var3 a 4	Praha 7, Praha 8, Praha 9	Městský okruh, stavba č. 0081 Pelc Tyrolka – Balabenka	komunikační síť	v procesu EIA
MZP093-T1,T2	Praha 10, Praha 15, Praha 9	Městský okruh, stavba č. 0094 Balabenka – Štěrboholská radiála	komunikační síť	v procesu EIA
MZP104	Praha 5, Řeporyje, Slivenec, Velká Chuchle	Praha - Beroun - nové železniční spojení	železniční doprava	v procesu EIA
MZP108	Praha 17, Praha 5, Praha 6, Zličín	Břevnovská radiála - stavba č. 7553	komunikační síť	v procesu EIA
MZP208	Šeberov, Újezd	Exit 4 D1 a dopravní připojení Západní komerční zóny Průhonice (ZKZP)	komunikační síť	v procesu EIA
MZP214	Libuš, Šeberov	VESTECKÁ SPOJKA v úseku Západní komerční zóna Průhonice - silnice II/603	komunikační síť	v procesu EIA
MZP219	Praha 6, Praha 7	Modernizace trati Praha – Kladno s připojením na letiště Ruzyně – I. etapa	železniční doprava	v procesu EIA
MZP246	Praha 20	MÚK Beranka na D11 a komunikační spojka	komunikační síť	v procesu EIA

Kód záměru	Městská část	Předmět záměru	Zařazení záměru dle ÚAP	Fáze záměru
MZP275	Praha 6, Přední Kopanina	MÚK Aviatická	komunikační síť	v procesu EIA
MZP290	Praha 21, Běchovice, Klánovice	Modernizace traťového úseku Praha Běchovice - Úvaly	železniční doprava	v procesu EIA
MZP326	Praha 8	Libeňská spojka - stavba č. 8313	komunikační síť	v procesu EIA
OV1100	Praha 14, Praha 20, Praha 9	Optimalizace železniční trati Lysá n.L. - Praha Vysočany	železniční doprava	v procesu EIA
PHA169	Praha 3	Podzemní garáže na náměstí Jiřího z Poděbrad, Praha 3	komunikační síť	v procesu EIA
PHA253	Praha 12	Komunikační propojení MČ Praha 12 s Pražským okruhem, stavbou SOKP 513 - křižovatka s SOKP Komořany, stavba č. 8560	komunikační síť	v procesu EIA
PHA259	Praha 10	Kontejnerové překladiště Praha - Malešice	železniční doprava	v procesu EIA
PHA262	Praha 5, Slivenec	Tramvajová trať Barrandov - Holyně	tramvaje	v procesu EIA
PHA263	Praha 13, Praha 5	Stavba č. 9567 Radlická radiála JZM - Smíchov, Praha 5, Praha 13	komunikační síť	v procesu EIA
PHA395	Praha 14, Praha 19	Stavba č. 7552: Budovatelská - Mladoboleslavská	komunikační síť	v procesu EIA
PHA396	Praha 14	Stavba č. 0211: Lipnická - Ocelkova	komunikační síť	v procesu EIA
PHA397	Praha 6	Stavba č. 8559 - Komunikační propojení Evropská - Svatovítská, Praha 6	komunikační síť	v procesu EIA
PHA398	Praha 3	Hromadné podzemní garáže v lokalitě Škroupovo náměstí, Praha 3	komunikační síť	v procesu EIA
PHA433	Praha 12, Kunratice, Libuš	TV Libuš, etapa 0012, obchvatová komunikace stavba č. 0088, k.ú. Písnice, Cholupice, Kunratice	komunikační síť	v procesu EIA
PHA494	Lipence, Zbraslav	Mimoúrovňová křižovatka R/4 Zbraslav – Lipence, Praha 5	komunikační síť	v procesu EIA
PHA552	Praha 10, Praha 15, Praha 2	Optimalizace traťového úseku Praha - Hostivař - Praha hl.n., I. část - žst. Praha Hostivař	železniční doprava	v procesu EIA
PHA576	Zličín	Stavba č. 0092 TV Zličín, etapa 0008 – komunikace Zličín, obvodová komunikace Na Radosti – Hrozenkovská, etapa 0011 – obchvatová komunikace Zličín, úsek Hrozenkovská - Strojírenská	komunikační síť	v procesu EIA
PHA583	Březiněves, Ďáblice	Silnice II/243 - Obchvat Březiněvsi	komunikační síť	v procesu EIA
PHA601	Praha 1	Zklidnění SJM v prostoru u Národního muzea	komunikační síť	v procesu EIA
PHA620	Zličín	Objektové parkoviště P+R Zličín III., Praha-Zličín, k. ú. Třebonice	záchytná parkoviště P+R	v procesu EIA
PHA646	Praha 2, Praha 5	Optimalizace traťového úseku Praha hl.n. - Praha Smíchov	železniční doprava	v procesu EIA
PHA650	Dolní Měcholupy	Stavba č. 7499 TV Dolní Měcholupy, etapa 0003 - východní	komunikační síť	v procesu EIA
PHA662	Praha 18, Praha 19, Čakovice	Stavba č. 3119 - TV Čakovice, etapa 0018 - Jižní obchvat	komunikační síť	v procesu EIA
PHA702	Praha 8, Praha 9	Stavba č. 8265 Pobřežní IV - severní a jižní větve	komunikační síť	v procesu EIA
PHA714	Praha 22	Obvodová komunikace 31/DK/51 - 2. část, Praha 22 - Uhřetěves	komunikační síť	v procesu EIA
PHA729	Praha 4	Parkovací dům Budějovická, Praha 4 - Krč	záchytná parkoviště P+R	v procesu EIA
PHA740	Troja	Parkování u jižního vchodu pražské ZOO, Praha 7, k.ú. Troja	záchytná parkoviště P+R	v procesu EIA
PHA777	Praha 12, Praha 2, Praha 4, Kunratice, Libuš	Výstavba trasy I.D metra v Praze Náměstí Míru - Depo Písnice (včetně depa)	metro	v procesu EIA
SOKP-stavba č. 518	Praha 6, Nebušice, Přední Kopanina, Suchdol	Pražský okruh, úsek Ruzyně – Suchdol	komunikační síť	v procesu EIA
SOKP-stavba č. 519	Praha 8, Březiněves, Ďáblice, Dolní Chabry, Suchdol	Pražský okruh, úsek Suchdol – Březiněves	komunikační síť	v procesu EIA

## Záměry ve fázi změny územního plánu

Kód záměru	Městská část	Předmět záměru	Zařazení záměru dle ÚAP	Fáze záměru
Z939	Nebušice	Realizace letové dráhy RWY 06R/24L - změna časového horizontu, vyhlášení VPS	letecká doprava	ve fázi změny ÚP
Z2751	Praha 1	Prodloužení silničního tunelu SJM magistrály v úseku od garáží Slovan k Nuselskému mostu, vymezení veřejně prospěšných staveb	komunikační síť	ve fázi změny ÚP
Z2462	Praha 10	Přemístění tramvajové smyčky k přestupnímu uzlu veřejné dopravy, tj. ke stanicím metra a budoucí městské železnice, ve vazbě na parkoviště P+R	tramvaje	ve fázi změny ÚP
Z2274	Praha 10	Vybudování přestupního uzlu Zahradní Město: přestavba podjezdu želez. tratě a návazné řešení dopravy vyvolané budoucí železniční zastávkou u Zahradního Města, vyhlášení VPS	tramvaje	ve fázi změny ÚP
Z2273	Suchdol	Realizace mimoúrovňové křižovatky, rozšíření VPS	komunikační síť	ve fázi změny ÚP
Z2177	Praha 13	Vyhlášení VPS - MÚK Rozvadovská spojka - Řevnická, upřesnění tvaru MÚK	komunikační síť	ve fázi změny ÚP
Z2048	Praha 10	Modernizace žel. tratě - tj. vybudování 3.koleje, napojení žst. Praha Libeň na budované Nové spojení a zajištění kapacity trati pro výhledový rozsah dopravy výstavbou druhé traťové koleje v úseku Libeň-Malešice-Vršovice a Malešice-Hostivař, vyhlášení VPS	železniční doprava	ve fázi změny ÚP

## Vybrané záměry ostatní

Kód záměru	Městská část	Předmět záměru	Zařazení záměru dle ÚAP	Fáze záměru
DZ-3	Praha 16, Praha 5, Velká Chuchle	Optimalizace tratě Beroun – Praha Smíchov	železniční doprava	ostatní
DK-5	Praha 20, Březiněves, Čakovice, Ďáblice, Satalice, Vínůň	Pražský okruh, úsek Březiněves – Satalice	komunikační síť	ostatní
DZ-7	Praha 10, Praha 15, Praha 22, Benice, Dolní Měcholupy, Kolovraty, Křeslice, Petrovice	Nové železniční spojení, Praha – Benešov, Bystřická přeložka	železniční doprava	ostatní
DZ-8	Praha 18, Praha 19, Praha 9, Čakovice, Vínůň	VRT, koridor vysokorychlostní tratě směr SRN	železniční doprava	ostatní
DZ-9	Praha 20, Běchovice, Klánovice	VRT, koridor vysokorychlostní tratě směr Rakousko	železniční doprava	ostatní
DZ-10	Praha 8, Praha 9, Březiněves, Ďáblice	Nová trať Praha - Neratovice – Liberec	železniční doprava	ostatní

## TABULKA 118.3C – ZÁMĚRY NA PROVEDENÍ ZMĚN V ÚZEMÍ – VYBRANÉ ZÁMĚRY TECHNICKÉ INFRASTRUKTURY

## Záměry v realizaci

Kód záměru	Městská část	Předmět záměru	Zařazení záměru dle ÚAP	Fáze záměru
25136	Praha 8	Podzemní ZN Voctářova	kanalizace	v realizaci
27117	Praha 7, Praha 8	TN Libeň - Holešovice	vedení tepla	v realizaci
30347	Praha 10	Kabelový tunel TR Jih - Slávia	vedení kabelů	v realizaci
36152	Praha 12	Stavba 0057 - Prodloužení stoky A2, etapa 0004, Gravitační stoka z Cholupic do A2	kanalizace	v realizaci

## Záměry s vydaným územním rozhodnutím

Kód záměru	Městská část	Předmět záměru	Zařazení záměru dle ÚAP	Fáze záměru
-4373	Praha 6	Rozšíření ÚČOV na Císařském ostrově	kanalizace	s vydaným ÚR
-3975	Křeslice, Šeberov, Újezd	Přeložka vedení 400kV V415 Chodov-Čechy střed	vedení elektrické energie	s vydaným ÚR
21892	Praha 22, Křeslice, Petrovice, Šeberov, Újezd	Vedení 110 kV Chodov-Uhřetěves-Měcholupy	vedení elektrické energie	s vydaným ÚR
28526	Praha 15, Praha 22, Křeslice, Petrovice	Výtlačný řad splaškové kanalizace Pitkovice-Horní Měcholupy	kanalizace	s vydaným ÚR
28574	Praha 8	Stavba č. 5407 - zvýšení kapacity koryta v oblasti Rohanského ostrova a revitalizace území	vodní hospodářství a protipovodňová opatření	s vydaným ÚR
28667	Praha 6	Retenční nádrž -stavba 2d - V Šáreckém údolí	kanalizace	s vydaným ÚR
31498	Praha 6	Rozšíření ČOV + ČKV Letiště Ruzyně - Jih - III.etapa	kanalizace	s vydaným ÚR
31949	Praha 8	Vývodové tunely pro TR Karlín	vedení kabelů	s vydaným ÚR
32687	Praha 12	Retenční nádrž Cholupice	vodní hospodářství a protipovodňová opatření	s vydaným ÚR
33633	Praha 10	Kabelové vedení 110 kV mezi tunelem TR Jih - MR ZM - V Korytech	vedení kabelů	s vydaným ÚR
35199	Lochkov, Slivenec	Přeložka vedení 2 x 110 kV, V303/V304, TR Chodov - TR Řeporyje, úsek u Lochkova	vedení elektrické energie	s vydaným ÚR
35735	Praha-Vinoř	Stavba č. 3145 - TV Vinoř, etapa 0012 – ČOV Vinoř	kanalizace	s vydaným ÚR
35867	Praha 6, Nebušice	Vedení 2x110 kV V120/389 TR Červený vrch-TR Sever, SO 04 Jenerálka, úsek st. č.27-32	vedení elektrické energie	s vydaným ÚR
35938	Praha 10	Pokládka kabelového vedení 110 kV mezi TR Malešice-MR ZM-TR Jih-2.etapa	vedení kabelů	s vydaným ÚR
36241	Praha 10	Pokládka kabelového vedení 110 kV mezi TR Malešice - TR Jih	vedení kabelů	s vydaným ÚR

## Záměry v procesu EIA

Kód záměru	Městská část	Předmět záměru	Zařazení záměru dle ÚAP	Fáze záměru
OV1011	Praha 14, Praha 15, Praha 22, Běchovice, Dolní Měcholupy, Dolní Počernice, Dubeč, Štěrboholy	Vedení 110 kV Malešice - Běchovice - Měcholupy	vedení elektrické energie	v procesu EIA
OV1061	Praha 18, Praha 8, Praha 9, Ďáblice, Dolní Chabry,	Vedení 110 kV TR Východ - TR Sever	vedení elektrické energie	v procesu EIA
OV1105	Praha 15, Praha 22, Dolní Měcholupy, Křeslice, Petrovice	Připojení TR Uhříněves kabely 110 kV, Praha 22 - Uhříněves	vedení elektrické energie	v procesu EIA
PHA670	Praha 13, Řeporyje	Stavba č. 8781 - Prodloužení sběrače „P“ do Třebonic	kanalizace	v procesu EIA
PHA683	Dubeč	Prodloužení sběrače G do Uhříněvsi	kanalizace	v procesu EIA

## Záměry ve fázi změny územního plánu

Kód záměru	Městská část	Předmět záměru	Zařazení záměru dle ÚAP	Fáze záměru
Z2156	Praha-Březiněves	Rozšíření skládky a posunutí biokoridoru	odpadové hospodářství	ve fázi změny ÚP
Z2168	Praha-Běchovice	Prodloužení kanalizačního sběrače H do Běchovic, vymezení VPS	kanalizace	ve fázi změny ÚP
Z2573	Praha 22, Dubeč	Prodloužení sběrače G do Uhříněvsi	kanalizace	ve fázi změny ÚP
Z2747	Praha-Benice	Výstavba přiváděcího vodovodního řadu DN 800, veden z vodojemu Jesenice II do JV části Prahy, vymezení VPS	vodovody	ve fázi změny ÚP

## Vybrané ostatní záměry

Kód záměru	Městská část	Předmět záměru	Zařazení záměru dle ÚAP	Fáze záměru
TIE-10	Praha-Řeporyje	Rozšíření TR Řeporyje	vedení elektrické energie	ostatní
TIE-11	Praha 22	TR Uhříněves	vedení elektrické energie	ostatní
TIE-12	Praha 18, Praha 8, Ďáblice	Přeložka vedení 110 kV V903/904 TR Letňany - TR Třeboradice	vedení elektrické energie	ostatní
TIE-13	Praha 8	TR Rohanské nábřeží	vedení elektrické energie	ostatní
TIE-4	Suchdol	Přeložka vedení TR Sever - TR Kladno v Suchdole	vedení elektrické energie	ostatní
TIE-5	Suchdol	Přeložka vedení TR Sever - TR Červený vrch v Suchdole	vedení elektrické energie	ostatní
TIE-7	Řeporyje, Slivenec	Vedení 400 kV TR Řeporyje - TR Výškov	vedení elektrické energie	ostatní
TIE-8	Praha 8, Březiněves, Ďáblice, Dolní Chabry	Vedení 400 kV TR Sever - stávající vedení V 410	vedení elektrické energie	ostatní
TIE-9	Praha 8	Rozšíření TR Sever	vedení elektrické energie	ostatní
TIK-1	Praha 10, Praha 2, Praha 4	Druhá větev sběrače Folimanka	kanalizace	ostatní
TIK-10	Kolovraty, Nedvězí	Napojení ČOV Nedvězí na sběrač G	kanalizace	ostatní
TIK-11	Kolovraty	Napojení ČOV Kolovraty na sběrač G	kanalizace	ostatní
TIK-12	Lipence, Zbraslav	Napojení ČOV Lipence a ČOV Zbraslav na Radotínský sběrač	kanalizace	ostatní

Kód záměru	Městská část	Předmět záměru	Zařazení záměru dle ÚAP	Fáze záměru
TIK-13	Praha 16, Lochkov	Napojení ČOV Lochkov na Radotínský sběrač	kanalizace	ostatní
TIK-14	Zličín	Napojení ČOV Sobín na Motolský sběrač	kanalizace	ostatní
TIK-15	Praha 22, Královice	Napojení ČOV Královice na sběrač G	kanalizace	ostatní
TIK-16	Praha 8, Dolní Chabry	Napojení rozvojových ploch na Bohnický sběrač	kanalizace	ostatní
TIK-17	Praha 22, Kolovraty, Nedvězí	Prodloužení sběrače G do Kolovrat	kanalizace	ostatní
TIK-18	Praha 13	Prodloužení sběrače P do Třebonic (2. část)	kanalizace	ostatní
TIK-2	Praha 7, Praha 8	Druhá větev kmenové stoky B	kanalizace	ostatní
TIK-5	Praha 6, Praha 7, Praha 8, Troja	Štolový přivaděč pro vymístění kalového hospodářství ÚČOV na Drasty	kanalizace	ostatní
TIK-7	Praha 4, Praha 5, Praha 6, Praha 8, Praha 9, Praha 10, Troja	20 záchytných nádrží na stokové síti	kanalizace	ostatní
TIK-8	Březiněves, Čakovice, Ďáblice	Napojení ČOV Březiněves na Trojský sběrač	kanalizace	ostatní
TIK-9	Praha 21, Běchovice, Klánovice	Prodloužení sběrače H do Klánovic	kanalizace	ostatní
TIP-1	Praha 8	Přeložka plynovodu VTL Bohnice - Čimice	vedení plynu	ostatní
TIP-2	Březiněves, Ďáblice	Přeložka plynovodu VTL Březiněves - Ďáblice	vedení plynu	ostatní
TIP-3	Praha 6, Nebušice, Přední Kopanina	Přeložka plynovodu VTL Ruzyně - Přední Kopanina	vedení plynu	ostatní
TIP-4	Suchdol	Přeložka plynovodu VTL Suchdol	vedení plynu	ostatní
TIP-5	Praha 20	VTL plynovod a regulační stanice Horní Počernice - východ	vedení plynu	ostatní
TIP-5	Praha 20	VTL plynovod a regulační stanice Horní Počernice - východ	vedení plynu	ostatní
TIP-6	Praha 8	VTL přípojka pro špičkový zdroj PRE Bohnice	vedení plynu	ostatní
TIP-7	Praha 11, Šeberov	VTL přípojka pro špičkový zdroj PRE Chodov	vedení plynu	ostatní
TIP-8	Čakovice	VTL přípojka pro Výtopnu Třeboradice	vedení plynu	ostatní
TIP-9	Kunratice	Rekonstrukce VTL plynovodu Pražský okružní plynovod jih - Vestec	vedení plynu	ostatní
TIR-1	Čakovice	Přípožka ropovodu "Družba" DN 500	vedení produktů	ostatní
TIT-1	Praha 13, Praha 17, Zličín	Soustava CZT Jihozápadního a Západního Města	vedení tepla	ostatní
TIV-1	Praha 10, Praha 11, Praha 14, Praha 15, Štěrboholy	Vodovodní řad VDJ Chodová - Kyjský uzel	vodovody	ostatní
TIV-2	Praha 13	Vodovodní řad VDJ Kopanina - Beroun	vodovody	ostatní
TIV-4	Praha 5	Vodojem Pomezí	vodovody	ostatní
TIV-5	Lipence	Vodojem Lipence I	vodovody	ostatní
VO-1	Praha-Lipence	Propojení Berounky a přírodní památky Krňák	vodní hospodářství a protipovodňová opatření	ostatní
VO-10	Praha-Šeberov	Suchý poldr Hrnčíře	vodní hospodářství a protipovodňová opatření	ostatní
VO-11	Praha-Lysolaje	Suchý poldr na Lysolajském potoce	vodní hospodářství a protipovodňová opatření	ostatní

Kód záměru	Městská část	Předmět záměru	Zařazení záměru dle ÚAP	Fáze záměru
VO-12	Praha-Neibušice	Suchý poldr na Šáreckém potoce	vodní hospodářství a protipovodňová opatření	ostatní
VO-13	Praha 6	Suchý poldr Zlodějka	vodní hospodářství a protipovodňová opatření	ostatní
VO-2	Praha 13	Retenční nádrž N7 na Dalejském potoce	vodní hospodářství a protipovodňová opatření	ostatní
VO-3	Praha 11	Retenční nádrž na Košíkovském potoce (RN Chodovec)	vodní hospodářství a protipovodňová opatření	ostatní
VO-4	Praha-Velká Chuchle	Retenční nádrž na Libeřském potoce	vodní hospodářství a protipovodňová opatření	ostatní
VO-6	Praha-Zličín	Suchý poldr Zličín	vodní hospodářství a protipovodňová opatření	ostatní
VO-7	Praha 16	Suchý poldr Radotín	vodní hospodářství a protipovodňová opatření	ostatní
VO-8	Praha-Kunratice	Suchý poldr Kunratice	vodní hospodářství a protipovodňová opatření	ostatní
VO-9	Praha-Šeberov	Suchý poldr Šeberov	vodní hospodářství a protipovodňová opatření	ostatní

## TABULKA 118.3D – ZÁMĚRY NA PROVEDENÍ ZMĚN V ÚZEMÍ - OMEZENÍ A STŘETY URBANISTICKÝCH, DOPRAVNÍCH A TECHNICKÝCH ZÁMĚRŮ S LIMITY

## Omezení a střety urbanistických záměrů s limity

Kód střetu/ omezení	Kód záměru	Záměr	Městská část	Limit	Střet/ omezení	Poznámka
U55L-P	PHA629	Obytný soubor Benice, Praha 22 - Benice, Uhřetín (březen 2009)	Praha 22, Benice	Zp, ÚSES, OPLe, PP	střet	střet se záměrem U4Z-D
U200L-PTO	MZP273	Rekreační park U Čeňku	Praha 14, Praha 20, Dolní Počernice	PRe, Zp, PP, Vpt, ÚSES, Zú, OPh, OP, VTL, BE, VVN, Le, OPLe	omezení	
U216L-PTHO	PHA351	Golfový areál SEKYRA GOLF RESORT PRAHA, Na Dlouhých v Praze 9 - Vinoři	Praha 19, Vinoř	VTL, ÚSES, OPLe, Zp	omezení	
U222L-PTHO	PHA486	Golfové hřiště ZÁMECKÝ GOLF PRAHA v Praze 9 - Vinoři	Satalice, Vinoř	ÚSES, OPLe, BE, Vpt, OP, VTL, Zp, Le, PRe, AL	střet	
U232L-O	PHA637	Revitalizace nádraží Žižkov – Sever, Praha 3	Praha 3	SU	omezení	
U240L-PTH	Z1175	Celkové dořešení území s ohledem na posílení prvků zeleně, založení parkových ploch a ploch rekreace a sportu, odpovídající urbanizace a vyřešení dopravní obslužnosti území	Praha 10, Praha 11, Praha 15	PPa, PP, OP, Zp, Vpt, HJ, Zú, ÚSES	střet	střet se záměrem U5Z-T
U242L-HO	Z2001	Revitalizace území a začlenění do městské struktury v souvislosti s uvolněním ploch Masarykova nádr. v důsledku nového řešení železnič. infrastr. a omezení ploch ÚAN Florenc, nové vymezení veřejně prospěšných staveb.	Praha 1, Praha 3, Praha 8	PR, SU	omezení	
U246L-P	Z2265	Obytná výstavba	Praha 12	OP, PP, OPLe	omezení	
U248L-PT	Z2590	Vybudování obytného souboru s centrálním náměstím a parkem	Praha 6	TE, OPLe	omezení	omezení se záměrem U8Z-D
U249L-H	Z2646	Rekonstrukce a rozšíření objektu pro potřeby městského centra, tj. obřadní síň se zázemím, prostory pro kulturní akce, restaurace s hotelem, fitness centrum, bazén, menší obchody	Praha 10	PZ	omezení	
U250L-H	Z2670	Výstavba výstavně provozní budovy Muzea hl.m. Prahy a parku s moderní úpravou, podzemního parkoviště a propojení mezi starou a novou budovou muzea	Praha 8	PR	omezení	
U251L-PTHO	Z2710	Revitalizace území v souvislosti s plánovanou přestavbou želez. stanice Smíchov - polyfunkční a bytová zástavba, vznik náměstí, pěší zóny a centrálního parku, výstavba obchodně zábavního centra, administrativních budov, budovy několikapodlažního parkingu,	Praha 2, Praha 4, Praha 5	AL, PR, Zú, OP, PP, PPa, SU, ÚSES, Vpt, PZ, Zp, OPLe, KP	omezení	omezení se záměrem U9Z-D
U252L-P	Z2722	Výstavba administrativních, polyfunkčních a bytových domů, hotelu, sportovně relaxačního centra, parkoviště P+R, vytvoření parkové plochy-bulváru a volnočasového parku, zmenšení plochy VPS 12/SR/11, odstranění VPS 15/DR/11, posunutí ÚSES	Praha 4, Praha 11	ÚSES, Vpt, Zp, Le, OPLe	omezení	
U256L-PTH	UZ-13	Lávka Karlín - Štvanice - Holešovice	Praha 7, Praha 8	Zú, Zp, Vpt, ÚSES, PZ	omezení	
U258L-P	PHA789	Viladomy Dubeč – Pod Lesem, k.ú. Dubeč	Dubeč	OPLe	omezení	
U259L-H	PHA665	Bytové domy – rezidence Čertousy, k.ú. Horní Počernice, Praha 20	Praha 20	KP	omezení	
U260L-TO	PHA775	Technologický park Horní Lada, Objízdná ul., Praha 14 - Kyje	Praha 14	BE, VVN	omezení	
U261L-P	PHA776	Bytové domy Malešický háj, Praha 10, k. ú. Malešice	Praha 10	OPLe	omezení	
U262L-O	PHA759	Polyfunkční centrum OC9, Praha 9, k. ú. Střížkov	Praha 9	SU	omezení	
U263L-PO	UZ-25	Dopravní polygon Hloubětín - Kbely	Praha 14, Praha 19	BE, SU, Zp	omezení	
U264L-PT	Z2143	ekologická opatření pro oddělení obytné zóny, vytvoření územní rezervy pro přeložku ul. Hornoměřolupské	Praha 15, Praha 22, Petrovice	Zp, VVN, OPLe	omezení	
U265L-TO	Z2745	vybudování odbočovacího pruhu kruhové křižovatky mezi ul. Kosteleckou a Tupolevovou, výstavba rodinných domů, administrativního objektu, protihlukového valu a sportoviště	Čakovice	VTL, ÚR	omezení	
U266L-T	PHA778	Stavba polyfunkčních domů „U zámeckého parku“, Praha-Čakovice	Čakovice	Zú	omezení	
U267L-T	PHA771	Betonárna Třeboradice	Čakovice	VVTL, VTL	omezení	
U268L-P	PHA768	Ďáblické rezidence, Praha - Ďáblice	Ďáblice	ÚSES	omezení	
U269L-TO	Z2755	Administrativně technická budova Zdravotnické záchranné služby HMP	Praha 7, Praha 8, Troja	SU, VTL	omezení	
U270L-O	Z2600	Vymístění železniční dopravy, začlenění území do městské struktury, zrušení VPS.	Praha 3, Praha 9, Praha 10	SÚ, OPh	omezení	
U271L-H	UZ-8	historická Invalidovna	Praha 8	PZ, KP	omezení	

Kód střetu/ omezení	Kód záměru	Záměr	Městská část	Limit	Střet/ omezení	Poznámka
U272L-H	PHA786	KARLÍN HALL 2, Praha 8, Pernerova ulice	Praha 8	PZ	omezení	
U273L-H	UZ-15	transformace karlínských kasáren	Praha 8	PZ, KP	omezení	
U274L-HO	UZ-24	Železniční muzeum (Praha 8)	Praha 3, Praha 8	PR, SU	omezení	
U275L-H	PHA762	Nárožní dům Václavské náměstí - Opletalova, Praha 1	Praha 1	PR	omezení	
U276L-H	UZ-22	úpravy Václavského nám.	Praha 1	PR, NKP	omezení	
U277L-H	UZ-5	zástavba uvnitř bloku Václavské nám., Na Příkopě, Panská, Jindřišská	Praha 1	PR	omezení	
U278L-H	UZ-23	dostavba Staroměstské radnice, úpravy Staroměstského nám.	Praha 1	PR, NKP	omezení	
U279L-H	PHA748	Kampus Albertov, Univerzita Karlova v Praze, Praha 2	Praha 2	PR	omezení	
U280L-H	Z2742	revitalizace a dostavba areálu Sladovny	Praha 4	PZ, KP	omezení	
U281L-O	PHA764	Rezidence Výhledy Pankrác, Praha 4 - Krč	Praha 4	Oph	omezení	
U282L-TO	UZ-20	Reitknechtka (Praha 4)	Praha 4	VVN, SU, ÚR	omezení	
U283L-H	UZ-21	Rozvojový generel Pankrác (vč. projektu Beryl)	Praha 4	KP	omezení	
U284L-O	PHA384	Obchodní a společenský dům Pankrác, budova B1, Praha 4 - Pankrác	Praha 4	SU	omezení	
U285L-PT	PHA773	Obytný soubor Braník, Praha 4, k.ú. Braník	Praha 4	Zú, ÚSES	omezení	
U286L-PTO	Z1438	změna funkčního využití území podle urbanistické studie a podle vedení nové trasy Komofánské, posunutí ÚSES, zmenšení plochy VPS, zrušení VPS	Praha 12	OPLe, Le, ÚSES, ÚR, Zú	omezení	omezení se záměrem U11Z-D
U287L-PT	PHA719-var.2	Druhé golfové hřiště, Zbraslav - Lipence	Lipence	Zú, Zp	omezení	
U288L-P	Z2215	obytná zástavba	Praha 22	Zp, PP	omezení	
U289L-PTO	PHA256	Stavba č. 8267 Radotín - rekreační zóna, terénní úpravy, k.ú. Radotín, Praha 16	Praha 16	Zp, Zú, SU, Lo	omezení	
U290L-PTO	Z2724	vytvoření rekreační zóny - Radotínská jezera, vyjmutí z VRÚ	Praha 16, Zbraslav	Zp, Zú, ÚSES, SU, Lo	omezení	
U291L-T	PHA700	EUFI PARK SLIVENEC, Praha 5, parc. č. 1792/18, 1792/32, k. ú. Hlubočepy	Praha 5, Slivenec	VTL	omezení	
U292L-T	PHA792	Obytný soubor Jeremiášova, Praha 13	Řeporyje	VTL	omezení	
U293L-P	PHA293	Novostavba areálu PPL, Praha - Řeporyje (prosinec 2006)	Řeporyje	ÚSES	omezení	změna ze střetu U213L-P na omezení!
U294L-O	PHA728	Q5 Waltrovka - Administrativní centrum „The Square“ a „Propojení Klikatá“, Praha 5, k.ú. Jinonice	Praha 5	SU, ÚR	omezení	
U295L-H	PHA737	Obnova a dostavba osady Budáňka, Praha 5, k. ú. Smíchov	Praha 5	KP	omezení	
U296L-PH	PHA402	Rezidence Park Mrázovka, ul. Na Zatlance a Ostrovského, Praha 5, k.ú. Smíchov	Praha 5	ÚSES, OPLe, PZ	omezení	
U297L-H	PHA696	Bellevue Residence Grafická, Praha 5 - Smíchov	Praha 5	PZ	omezení	
U298L-T	Z2500	výstavba objektu "Centrální dopravní ústředny" a "Stanoviště záchranných složek IZS"	Praha 6	VTL	omezení	
U299L-PTHO	UZ-16	úpravy Letné	Praha 1, Praha 7	ÚSES, VTL, KP, PR, PZ, SU	omezení	
U300L-PTH	Z2752	změna funkčního využití ostrova Štvanice podle územní studie, případně vymezení veřejně prospěšných staveb	Praha 7	KP, PZ, ÚSES, Zú, Vpt	omezení	
U301L-O	PHA422	Nadstavba OV nad stanicí metra a polyfunkční objekt Vltavská, Praha 7	Praha 7	SU	omezení	
U302L-O	PHA791	NEC – administrativní budova, Praha 7, k. ú. Holešovice	Praha 7	SU	omezení	
U303L-P	Z1774	zklidnění území, vybudování obytné zástavby	Praha 6, Suchdol	OPLe, Zp, NA	omezení	
U304L-TO	PHA761	Rezidence Suchdol Vistas, Praha-Suchdol	Suchdol	SU, VTL	omezení	omezení se záměrem U12Z-D
U305L-T	PHA627	Obytný soubor „Trojmezí“, Praha 10 a 11, k. ú. Chodov a Záběhlice	Praha 10, Praha 11	VVN	omezení	
U306L-T	PHA788	Propojovací komunikace Formanská - EXIT 4 a administrativní a obytný soubor Praha - Újezd	Újezd	VTL, VVN	omezení	omezení se záměrem U13Z-D
U307L-THO	UZ-27	Humanizace Severo-jihní magistrály	Praha 1, Praha 2, Praha 4, Praha 7, Praha 8	PZ, PR, Zú, SU	omezení	

## Omezení a střety záměrů dopravní infrastruktury s limity

Kód střetu - omezení	Kód záměru	Záměr	Městská část	Limit	Střet/omezení
D1L-O	MZP219	Modernizace tratě Praha - Kladno s připojením na letiště Ruzyně - I.etapa	Praha 6	SU	omezení
D2L-O	MZP219	Modernizace tratě Praha - Kladno s připojením na letiště Ruzyně - I.etapa	Praha 6, Praha 7	SU	omezení
D4L-P	MZP219	Modernizace tratě Praha - Kladno s připojením na letiště Ruzyně - I.etapa	Praha 6, Praha 7	PPa	omezení
D5L-O	MZP219	Modernizace tratě Praha - Kladno s připojením na letiště Ruzyně - I.etapa	Praha 7	SU	omezení
D12L-O	Z2048	Modernizace železniční tratě v úseku Praha Libeň – Praha Malešice – Praha Hostivař, Z 2048/00	Praha 10, Praha 15	SU	omezení
D13L-P	Z2048	Modernizace železniční tratě v úseku Praha Libeň – Praha Malešice – Praha Hostivař, Z 2048/00	Praha 9	Le	omezení
D19L-P	DZ-7	Bystřická přeložka, Praha - Benešov, nové žel. spojení	Praha 15, Kolovraty, Křeslice, Benice, Petrovice	ÚSES	omezení
D21L-T	DZ-7	Bystřická přeložka, Praha - Benešov, nové žel. spojení	Praha 15, Dolní Měcholupy, Kolovraty	VVTL	omezení
D23L-T	DZ-8	VRT, koridor vysokorychlostní tratě směr SRN	Praha 9, Praha 19	VTL	omezení
D24L-P	DZ-8	VRT, koridor vysokorychlostní tratě směr SRN	Praha 18	NA	střet
D26L-O	DZ-8	VRT, koridor vysokorychlostní tratě směr SRN	Praha 9	SU	omezení
D28L-P	DZ-9	VRT, koridor vysokorychlostní tratě směr Rakousko	Praha 20	NA	střet
D29L-P	DZ-9	VRT, koridor vysokorychlostní tratě směr Rakousko	Praha 20, Běchovice, Klánovice	PP	omezení
D30L-P	DZ-9	VRT, koridor vysokorychlostní tratě směr Rakousko	Praha 20, Běchovice, Klánovice	ÚSES	omezení
D31L-T	DZ-9	VRT, koridor vysokorychlostní tratě směr Rakousko	Praha 20	VTL	omezení
D32L-P	PHA253	Nová Komořanská	Praha 12	ÚSES	omezení
D42L-T	MZP092	Městský okruh – úsek Pelc Tyrolka – Balabenka	Praha 8	Zú	omezení
D49L-P	PHA263	Radlická radiála – úsek Vidoule – Zlíčov	Praha 5	ÚSES	omezení
D50L-H	PHA263	Radlická radiála – úsek Vidoule – Zlíčov	Praha 5	HJ	omezení
D51L-T	PHA263	Radlická radiála – úsek Vidoule – Zlíčov	Praha 5	VTL	omezení
D52L-O	PHA263	Radlická radiála – úsek Vidoule – Zlíčov	Praha 5	SU	omezení
D53L-P	PHA263	Radlická radiála – úsek Vidoule – Zlíčov	Praha 5	ÚSES	omezení
D54L-O	PHA263	Radlická radiála – úsek Vidoule – Zlíčov	Praha 5	SU	omezení
D55L-T	MZP108	Břevnovská radiála	Praha 5, Praha 6, Praha 17	VTL	omezení
D56L-P	MZP108	Břevnovská radiála	Praha 5, Praha 6, Praha 17	ÚSES, Le	omezení
D57L-P	PHA433	Východní obchvat Písnice	Kunratice, Libuš	ÚSES	střet
D58L-P	PHA433	Východní obchvat Písnice	Praha 22, Kunratice, Libuš	PP	omezení
D65L-T	26893	Pražský okruh – úsek Běchovice-D1	Dubeč, Kolovraty	VVN	omezení
D66L-P	26893	Pražský okruh – úsek Běchovice-D1	Dubeč	ÚSES, PP	omezení
D67L-T	26893	Pražský okruh – úsek Běchovice-D1	Praha 22, Kolovraty, Královice, Nedvězí	VVTL	omezení
D68L-T	DK-5	Pražský okruh – úsek Březiněves-Satalice	Čakovice	VVN	omezení
D69L-T	DK-5	Pražský okruh – úsek Březiněves-Satalice	Čakovice	VVTL	omezení
D71L-P	DK-5	Pražský okruh – úsek Březiněves-Satalice	Čakovice, Ďáblice, Vinoř	ÚSES	omezení
D72L-P	PHA253	Nová Komořanská	Praha 12	Le	omezení
D85L-P	PHA262	Tramvajová trať Barrandov – Holyně	Praha 5, Slivenec	ÚSES	omezení
D105L-O	MZP090	Nová paralelní VPD 06R/24L	Přední Kopanina	SU	omezení
D116L-T	PHA583	Obchvat Březiněvsi	Ďáblice	VTL	omezení
D117L-T	PHA396	Komunikace Lipnická-Ocelkova	Praha 14	VTL	omezení
D118L-O	PHA396	Komunikace Lipnická-Ocelkova	Praha 14	Be	omezení
D119L-T	PHA650	Obchvat Dolních Měcholup	Dolní Měcholupy	VTL	omezení

Kód střetu - omezení	Kód záměru	Záměr	Městská část	Limit	Střet/omezení
D122L-O	PHA395	Propojení Budovatelská - Mladoboleslavská	Praha 14, Praha 19	Be	omezení
D127L-P	MZP092	Městský okruh – úsek Pelc Tyrolka – Balabenka	Praha 8	ÚSES	střet
D130L-T	MZP075	Modernizace tratě Praha - Kladno s připojením na letiště Ruzyně	Praha 6	VTL	omezení
D136L-P	DZ-7	Bystřická přeložka, Praha - Benešov, nové žel. spojení	Praha 15	Le, ÚSES	střet
D140L-T	Z2048	Modernizace železniční tratě v úseku Praha Libeň – Praha Malešice – Praha Hostivař, Z 2048/00	Praha 10	VTL	omezení
D141L-O	DZ-10	Nová trať Praha - Neratovice – Liberec	Praha 8, Praha 9	SU	omezení
D142L-P	DZ-10	Nová trať Praha - Neratovice – Liberec	Řáblice	ÚSES	omezení
D143L-P	MZP093-T1,T2	Městský okruh, stavba č. 0094 Balabenka – Štěrboholská radiála	Praha 10	ÚSES	omezení
D144L-H	MZP093-T1,T2	Městský okruh, stavba č. 0094 Balabenka – Štěrboholská radiála	Praha 10	HJ	omezení
D145L-T	MZP093-T1,T2	Městský okruh, stavba č. 0094 Balabenka – Štěrboholská radiála	Praha 10	VTL	omezení
D146L-T	MZP093-T1,T2	Městský okruh, stavba č. 0094 Balabenka – Štěrboholská radiála	Praha 10	VVN	omezení
D147L-P	MZP093-T1,T2	Městský okruh, stavba č. 0094 Balabenka – Štěrboholská radiála	Praha 9	ÚSES	omezení
D148L-P	MZP104	Praha - Beroun - nové železniční spojení	Velká Chuchle	ÚSES	omezení
D149L-P	MZP104	Praha - Beroun - nové železniční spojení	Velká Chuchle	PP	omezení
D150L-P	MZP214	VESTECKÁ SPOJKA v úseku Západní komerční zóna Průhonice - silnice II/603	Šeberov	ÚSES, Le	omezení
D151L-P	MZP214	VESTECKÁ SPOJKA v úseku Západní komerční zóna Průhonice - silnice II/603	Libuš	ÚSES	omezení
D152L-P	MZP246	MÚK Beranka na D11 a komunikační spojka	Praha 20	ÚSES	omezení
D153L-P	MZP290	Modernizace traťového úseku Praha Běchovice - Úvaly	Praha 21, Klánovice	PRe, ÚSES, Le	omezení
D154L-P	MZP290	Modernizace traťového úseku Praha Běchovice - Úvaly	Klánovice	ÚSES, Le	omezení
D155L-P	OV1100	Optimalizace železniční trati Lysá n.L. - Praha Vysočany	Praha 20	ÚSES	omezení
D156L-H	OV1100	Optimalizace železniční trati Lysá n.L. - Praha Vysočany	Praha 20	HJ	omezení
D157L-P	OV1100	Optimalizace železniční trati Lysá n.L. - Praha Vysočany	Praha 20	ÚSES	omezení
D158L-T	OV1100	Optimalizace železniční trati Lysá n.L. - Praha Vysočany	Praha 14	VTL	omezení
D159L-T	OV1100	Optimalizace železniční trati Lysá n.L. - Praha Vysočany	Praha 14	VVN	omezení
D160L-O	OV1100	Optimalizace železniční trati Lysá n.L. - Praha Vysočany	Praha 14, Praha 20	BE	omezení
D161L-P	OV1100	Optimalizace železniční trati Lysá n.L. - Praha Vysočany	Praha 14	ÚSES, Pre	omezení
D162L-T	PHA494	Mimoúrovňová křižovatka R/4 Zbraslav – Lipence, Praha 5	Lipence	VVN	omezení
D163L-T	PHA576	Stavba č. 0092 TV Zličín, etapa 0008 – komunikace Zličín, obvodová komunikace Na Radosti – Hrozenkovská, etapa 0011 – obchvatová komunikace Zličín, úsek Hrozenkovská - Strojírenská	Zličín	VTL	omezení
D164L-P	PHA576	Stavba č. 0092 TV Zličín, etapa 0008 – komunikace Zličín, obvodová komunikace Na Radosti – Hrozenkovská, etapa 0011 – obchvatová komunikace Zličín, úsek Hrozenkovská - Strojírenská	Zličín	ÚSES	omezení
D165L-P	PHA662	Stavba č. 3119 - TV Čakovice, etapa 0018 - Jižní obchvat	Čakovice	ÚSES	omezení
D166L-P	PHA662	Stavba č. 3119 - TV Čakovice, etapa 0018 - Jižní obchvat	Praha 18, Praha 19	Le	omezení
D167L-T	PHA740	Parkování u jižního vchodu pražské ZOO, Praha 7, k.ú. Troja	Troja	Zú	střet
D168L-T	MZP219	Modernizace tratě Praha - Kladno s připojením na letiště Ruzyně - I.etapa	Praha 6	VTL	omezení
D169L-PT	PHA777	Výstavba trasy I.D metra v Praze Náměstí Míru - Depo Písnice (včetně depa)	Kunratice, Libuš	ÚSES, PP, Zú	omezení
D170L-PT	PHA777	Výstavba trasy I.D metra v Praze Náměstí Míru - Depo Písnice (včetně depa)	Praha 4	ÚSES, Zú	omezení
D171L-T	Z2177	vyhlášení VPS - MÚK Rozvadovská spojka - Řevnická, upřesnění tvaru MÚK	Praha 13, Zličín	VVN	omezení
D172L-T	Z2273	realizace mimoúrovňové křižovatky, rozšíření VPS	Suchdol	VVN	omezení

Kód střetu - omezení	Kód záměru	Záměr	Městská část	Limit	Střet/omezení
D173L-T	SOKP-stavba č. 518	Pražský okruh, úsek Ruzyně – Suchdol	Praha 6, Přední Kopanina, Suchdol	VTL	omezení
D174L-P	SOKP-stavba č. 518	Pražský okruh, úsek Ruzyně – Suchdol	Přední Kopanina	ÚSES	omezení
D175L-P	SOKP-stavba č. 519	Pražský okruh, úsek Suchdol – Březiněves	Praha 8, Březiněves, Dolní Chabry, Suchdol	ÚSES	omezení
D176L-T	SOKP-stavba č. 519	Pražský okruh, úsek Suchdol – Březiněves	Praha 8, Březiněves, Ďáblice, Dolní Chabry	VTL	omezení
D177L-T	SOKP-stavba č. 519	Pražský okruh, úsek Suchdol – Březiněves	Praha 8, Dolní Chabry	VVN	omezení
D178L-P	SOKP-stavba č. 519	Pražský okruh, úsek Suchdol – Březiněves	Praha 8, Suchdol	NA	omezení
D179L-H	PHA646	Optimalizace traťového úseku Praha hl.n. - Praha Smíchov	Praha 2, Praha 5	KP	omezení
D180L-P	PHA778	Výstavba trasy I.D metra v Praze Náměstí Míru - Depo Písnice (včetně depa)	Praha 2, Praha 4	ÚSES	omezení
D181L-T	Z939	realizace letové dráhy RWY 06R/24L - změna časového horizontu, vyhlášení VPS	Praha 6, Přední Kopanina	VTL	omezení

## Omezení a střety záměrů technické infrastruktury s limity

Kód střetu - omezení	Kód záměru	Záměr	Městská část	Limit	Střet/omezení
T3L-T	VO-3	Retenční nádrž na Košíkovském potoce	Praha 11	VTL	omezení
T4L-PO	TIK-7	Ostatních 20 záchytných nádrží	Praha 10, Praha 5, Praha 6	PP, SU	omezení
T10L-PH	Z2168	Prodloužení sběrače H - první etapa	Běchovice, Dolní Počernice	HJ, PP, ÚSES	omezení
T11L-P	TIK-1	Druhá větev sběrače Folimanka	Praha 2	ÚSES	omezení
T20L-PTO	Z2573	Prodloužení sběrače G - první etapa	Dubeč, Praha 22	PP, VTL, ÚSES, SU	omezení
T23L-TO	TIE-4	Přeložka vedení TR Sever - TR Kladno Suchdol	Suchdol	SU, VTL	omezení
T24L-TO	TIE-5	Přeložka vedení TR Sever - TR Červený vrch Suchdol	Suchdol	VTL, SU	omezení
T26L-PTO	TIE-8	Vedení 400 kV TR Sever – V 410	Březiněves, Ďáblice, Dolní Chabry, Praha 8	PP, VTL, SU,RP,ÚSES	omezení
T29L-T	TIT-1	Soustava CZT Jihozápadního a Západního Města	Praha 13, Praha 17	VTL	omezení
T30L-PTO	TIV-1	Vodovodní řad VDJ Chodová - Kyjský uzel	Štěrboholy, Praha 15, Praha 14, Praha 11	VVN, PPa, SU, Le, PP, OP, ÚSES, VTL	omezení
T31L-TO	TIV-2	Vodovodní řad VDJ Kopanina - Beroun	Praha 13	VVN, VTL,ÚSES	omezení
T33L-P	TIV-4	Vodojem Pomezí	Praha 5	PP, ÚSES, Le	omezení
T34L-PT	OV1011	Vedení 110 kV Malešice - Běchovice - Měcholupy	Praha 15, Běchovice, Dubeč	PP,Le,ÚSES,VTL,VVTL	omezení
T35L-PTO	OV1061	Vedení 110 kV TR Východ - TR Sever	Praha 8, Praha 9, Praha 18, Ďáblice	ÚSES,VTL,SU	omezení
T36L-PT	OV1105	Připojení TR Uhřetěves kabely 110 kV, Praha 22 - Uhřetěves	Praha 15, Praha 22, Dolní Měcholupy	ÚSES,VTL	omezení
T37L-PTO	PHA670	Stavba č. 8781 - Prodloužení sběrače „P“ do Třebonic	Praha 13, Řeporyje	ÚSES,Zú,OPh	omezení
T38L-PTO	PHA683	Prodloužení sběrače G do Uhřetěvesi	Dubeč	PP,ÚSES,Zp,Zú,VVTL,SU	omezení
T39L-P	TIE-11	TR Uhřetěves	Praha 22	Zp	omezení
T40L-PO	TIE-12	Přeložka vedení 110 kV V903/904 TR Letňany - TR Třeboradice	Praha 8, Praha 18, Ďáblice	ÚSES,SU	omezení
T41L-PTO	TIK-10	Napojení ČOV Nedvězí na sběrač G	Kolovraty, Nedvězí	ÚSES,VVTL,SU	omezení
T42L-PT	TIK-11	Napojení ČOV Kolovraty na sběrač G	Kolovraty	ÚSES,Zú	omezení
T43L-PTO	TIK-12	Napojení ČOV Lipence a ČOV Zbraslav na Radotínský sběrač	Lipence, Zbraslav	ÚSES,OP,PPa,VTL,Zú,SU	omezení
T44L-PTO	TIK-13	Napojení ČOV Lochkov na Radotínský sběrač	Praha 16, Lochkov	PP,ÚSES,VTL,SU	omezení
T45L-PTH	TIK-14	Napojení ČOV Sobín na Motolský sběrač	Zličín	ÚSES,VTL,Zú,HJ	omezení
T46L-TO	TIK-15	Napojení ČOV Královice na sběrač G	Praha 22, Královice	VVTL,SU	omezení
T47L-PO	TIK-17	Prodloužení sběrače G do Kolovrat	Praha 22, Kolovraty, Nedvězí	ÚSES,OPh,SU	omezení
T48L-PTH	TIK-18	Prodloužení sběrače P do Třebonic (2. část)	Praha 13	ÚSES,VVN,HJ	omezení
T49L-PTO	TIK-8	Napojení ČOV Březiněves na Trojský sběrač	Březiněves, Čakovice, Ďáblice	ÚSES,VTL,Zú,SU	omezení
T50L-P	TIK-9	Prodloužení sběrače H do Klánovic	Praha 21, Běchovice, Klánovice	ÚSES,Le	omezení

Kód střetu - omezení	Kód záměru	Záměr	Městská část	Limit	Střet/omezení
T51L-P	TIP-5	VTL plynovod a regulační stanice Horní Počernice - východ	Praha 20	ÚSES, Zp	omezení
T52L-P	VO-11	Suchý poldr na Lysolajském potoce	Lysolaje	PP,OP	omezení
T53L-P	VO-12	Suchý poldr na Šáreckém potoce	Praha 6, Nebušice	PP,OP	omezení
T55L-P	VO-7	Suchý poldr Radotín	Praha 16	CHKO,PP,ÚSES	omezení
T56L-P	VO-9	Suchý poldr Šeberov	Šeberov	ÚSES,Zp	omezení
T57L-PTH	Z2747	Výstavba přivaděcího vodovodního řadu DN 800 z vodojemu Jesenice II do JV části Prahy, vymezení veřejně prospěšné stavby	Praha 22, Benice, Křeslice, Újezd	PP,ÚSES,Zú,VVN,VTL,HJ	omezení

**Kód střetu (omezení) se skládá:**

**typ záměru – pořadové číslo střetu (omezení) v rámci skupiny záměrů – limit (záměr) – typ limitu (typ záměru)**

**např.**

**D10L-TH záměr dopravní s pořadovým číslem 10 ve střetu (omezení) s limitem - limit je typu technické infrastruktury a památek**

**U5Z-D záměr urbanistický s pořadovým číslem 5 ve střetu (omezení) se záměrem – záměr je typu dopravní infrastruktury**

**Typ limitu:****Přírodní limity (P)**

Označení limitu v tabulce:

Chráněná krajinná oblast (CHKO)

Přírodní park (PP)

Národní přírodní památka (NPP)

Maloplošné zvláště chráněné území - Přírodní památka (PPa)

Maloplošné zvláště chráněné území - Přírodní rezervace (PRe)

Ochranné pásmo NPP, PPa, PRe (OP)

Památný strom (Ps)

Významný krajinný prvek ze zákona (lesy) (Le)

Vzdálenost 50 m od okraje lesa (LeOP)

Významný krajinný prvek ze zákona (vodní toky a plochy) (Vpt)

Významný krajinný prvek registrovaný (VKP)

Územní systém ekologické stability (ÚSES)

Evropsky významná lokalita Natura 2000 (NA)

Památný strom včetně ochranného pásma (Ps)

Kvalitní zemědělská půda (I. a II. třída ochrany) (Zp)

Bilancovaná výhradní ložiska vedená v evidenci zásob (Lo)

Bbilancovaná nevýhradní ložiska vedená v evidenci zásob (Lo)

Ostatní nebilancovaná ložiska (Lo)

Dobývací prostor (Lo)

Prognózní zásoby nerostů (Lo)

Chráněná ložisková území (Lo)

**Limity dopravní infrastruktury (D)**

Označení limitu v tabulce:

Ochranné pásmo leteckých radionavigačních zařízení letiště Ruzyně (OPI)

Ochranná hluková pásma letiště Ruzyně (OPHl)

**Limity technické infrastruktury (T)**

Označení limitu v tabulce:

Suché poldry (SP)

Záplavová území z hlediska zastavitelnosti území (Zú)

Technologický objekt zásobování vodou včetně ochranného pásma (VO)

Ochranné pásmo venkovních vedení VVN (VVN)

Transformovny VVN/VN včetně ochranných pásem

Teplný zdroj (teplárna, spalovna, výtopna) včetně ochranného pásma (TE)

Bezpečnostní pásmo VVTL plynovodu (VVTL)

Bezpečnostní pásmo VTL plynovodu (VTL)

Bezpečnostní pásma ostatních plynárenských zařízení

Ochranná pásma ropovodů a produktovodů (RP)

Vysílací zařízení včetně ochranného pásma (VZ)

**Památkové limity (H)**

Označení limitu v tabulce:

Nemovitá národní kulturní památka (NKP)

Nemovitá kulturní památka (KP)

Památková rezervace v hlavním městě Praze (PR)

Památkové rezervace Stodůlky a Ruzyně (PR)

Městská památková zóna (PZ)

Vesnická památková zóna (PZv)

Historická jádra obcí (HJ)

Archeologické lokality (AL)

**Ostatní limity (O)**

Označení limitu v tabulce:

Stavební uzávěra dopravní (SU)

Stavební uzávěry ostatní (SU)

Regulační plán (RPI)

Objekty důležité pro obranu státu (BE)

Objekty civilní ochrany (BE)

Zóny havarijního plánování (Be)

Ochranné pásmo hřbitova (OPh)

**Typ záměru:**

Významné záměry urbanistické (U)

Významné záměry dopravních tras a ploch (D)

Významné záměry tras a ploch technické infrastruktury (T)

TABULKA 118.3E – ZÁMĚRY NA PROVEDENÍ ZMĚN V ÚZEMÍ - OMEZENÍ A STŘETY ZÁMĚRŮ S JINÝMI ZÁMĚRY

Kód střetu/ omezení	Kód záměru 1	Kód záměru 2	Záměr 1	Záměr 2	Městská část	Střet/ omezení	Poznámka
<b>Omezení a střety urbanistických záměrů se záměry</b>							
U4Z-D	PHA629	DZ-7	Obytný soubor Benice, Praha 22 - Benice, Uhřetěves (březen 2009)	Bystřická přeložka, Praha - Benešov, nové žel. spojení	Benice	střet	střet s limity U55L-P
U5Z-T	Z1175	TIV-1	Celkové dořešení území s ohledem na posílení prvků zeleně, založení parkových ploch a ploch rekreace a sportu, odpovídající urbanizace a vyřešení dopravní obslužnosti území	Vodovodní řad VDJ Chodová - Kyjský uzel	Praha 11, Praha 15	střet	střet s limity U240L-PTH
U9Z-D	Z2710	PHA263	Revitalizace území v souvislosti s plánovanou přestavbou želez. stanice Smíchov - polyfunkční a bytová zástavba, vznik náměstí, pěší zóny a centrálního parku, výstavba obchodně zábavního centra, administrativních budov, budovy několikapodlažního parkingu,	Radlická radiála – úsek Vidoule – Zlíchov	Praha 5	omezení	omezení s limity U251L-PTHO
U10Z-T	PHA577	TIK-17	Bytové domy "NOVÉ KOLOVRATY", Praha - Kolovraty	Prodloužení sběrače G do Kolovrat	Kolovraty	omezení	
U11Z-D	Z1438	PHA253	změna funkčního využití území podle urbanistické studie a podle vedení nové trasy Komořanské, posunutí ÚSES, zmenšení plochy VPS, zrušení VPS	Nová Komořanská	Praha 12	omezení	omezení s limity U286L-PTO
U12Z-D	PHA761	SOKP-stavba č.518	Rezidence Suchdol Vistas, Praha-Suchdol	Pražský okruh, úsek Ruzyně – Suchdol	Suchdol	omezení	omezení s limity U304L-OT
U13Z-D	PHA788	MZP208	Propojovací komunikace Formanská - EXIT 4 a administrativní a obytný soubor Praha - Újezd	Exit 4 D1 a dopravní připojení Západní komerční zóny Průhonice (ZKZP)	Újezd	omezení	omezení s limity U306L-T
U14Z-D	Z2590	MZP219	Vybudování obytného souboru s centrálním náměstím a parkem	Modernizace tratě Praha - Kladno s připojením na letiště Ruzyně	Praha 6	omezení	omezení s limity U248L-PT, původně U8Z-D
<b>Omezení a střety záměrů dopravní infrastruktury se záměry</b>							
D2Z-T	PHA583	TIP-2	Obchvat Březiněvsi	Přeložka plynovodu VTL Březiněves - Ďáblice	Ďáblice	omezení	
D5Z-T	DZ-10	TIE-12	Nová trať Praha - Neratovice – Liberec	Přeložka vedení 110 kV V903/904 TR Letňany - TR Třeboradice	Praha 8	omezení	
D6Z-T	DZ-10	TIE-8	Nová trať Praha - Neratovice – Liberec	Vedení 400 kV TR Sever – V 410	Březiněves, Ďáblice	omezení	
D7Z-T	DZ-10	OV1061	Nová trať Praha - Neratovice – Liberec	Vedení 110 kV TR Východ - TR Sever	Praha 8	omezení	
D8Z-T	MZP219	TIP-3	Modernizace tratě Praha - Kladno s připojením na letiště Ruzyně	Přeložka plynovodu VTL Ruzyně - Přední Kopanina	Praha 6	omezení	původně D3Z-T
D9Z-D	MZP219	MZP090	Modernizace tratě Praha - Kladno s připojením na letiště Ruzyně	Nová paralelní VPD 06R/24L	Praha 6	omezení	původně D4Z-D
<b>Omezení a střety záměrů technické infrastruktury se záměry</b>							
T4Z-T	TIE-8	Z2156	Vedení 400 kV TR Sever – V 410	Rozšíření skládky a posunutí biokoridoru	Březiněves	omezení	
T5Z-D	TIE-8	SOKP-stavba č.519	Vedení 400 kV TR Sever – V 410	SOKP Suchdol-Březiněves	Dolní Chabry	omezení	omezení s limity T26L-PTO
T6Z-D	TIE-8	DK-5	Vedení 400 kV TR Sever – V 410	Pražský okruh – úsek Březiněves-Satalice	Ďáblice	omezení	omezení s limity T26L-PTO
T7Z-U	TIP-1	Z2739	Přeložka plynovodu VTL Bohnice - Čimice	výstavba hasičské stanice HZS hl.m.Prahy, vyhlášení VPS	Praha 8	omezení	
T8Z-D	OV1011	26893	Vedení 110 kV Malešice - Běchovice - Měcholupy	SOKP Běchovice-dálnice D1	Dubeč	omezení	omezení s limity T34L-PTO
T9Z-D	TIV-1	DZ-7	Vodovodní řad VDJ Chodová - Kyjský uzel	Bystřická přeložka, Praha - Benešov, nové žel. spojení	Praha 15	omezení	omezení s limity T30L-PTO
T10Z-U	TIK-2	UZ-27	Druhá větev kmenové stoky B	Humanizace Severojižní magistrály	Praha 7	omezení	
T11Z-D	TIK-10	26893	Napojení ČOV Nedvězí na sběrač G	SOKP Běchovice-dálnice D1	Nedvězí	omezení	omezení s limity T41L-PTO
T12Z-D	TIK-15	26893	Napojení ČOV Královice na sběrač G	SOKP Běchovice-dálnice D1	Praha 22	omezení	omezení s limity T46L-TO

## TABULKA 119.1A – ÚZEMNĚ PLÁNOVACÍ PODKLADY – URBANISTICKÉ A ÚZEMNÍ STUDIE

Urbanistické a územní studie (US) pořizované MHMP-OÚP, které mají závěrečný protokol, výrazně rozpracovaný návrh, jsou před dokončením, nebo jsou používány bez závěrečného protokolu. Studie jsou dokumentovány výřezy z hlavních výkresů, pokud možno v rozsahu celého řešeného území.

## US připravené pro zápis do evidence územně plánovací činnosti

Urbanistické a územní studie, které mají závěrečný protokol, resp. celkové vyhodnocení, projednané s příslušnou městskou částí a většina jejich řešení není překonána vývojem v území, a jsou tudíž použitelné jako podklad pro rozhodování v území.

Název US	Číslo US (kód)	Dotčená k. ú.	Rozloha řešeného území	Zhotovitel	Projektant	Měřítko hl. výkresu	Rok zprac.	Nejaktuálnější dokument z projednání	Projednává	Datum projednání	Č. změny ÚPn vyvolané US
BŘEZINĚVES (územní studie)	263	Březiněves, Ďáblice	205 ha	Ing. arch. Hexner a kol.	Ing. arch. Michal Hexner	1 : 2000	2007	Průzkumy a rozborů odevzdány 11/2006. Čistopis odevzdán 12/2007. Celkové vyhodnocení územní studie Březiněves a Zásady regulace a uspořádání řešeného území 11/2008	Městská část Praha Březiněves	Zastupitelstvo bere na vědomí a schvaluje 19.2.2009	1079/06
HRADČANSKÁ - ŠPEJCHAR	627	Bubeneč, Dejvice, Holešovice, Hradčany, Střešovice	20 ha	A+R system s.r.o. a VHE a spol.	Ing. arch. Pavel Obermann	1 : 2000	2006	<a href="#">Závěrečný protokol o projednání urbanistické studie Hradčanská - Špejchar</a>	Zastupitelstvo městské části Praha 6	Usnesení Rady MČ Praha 6 č.3621/06 ze dne <b>28.6.2006</b>	V souladu s ÚPn
KARLÍN	230	Karlín	89 ha	H+H Havrda - Hexner a kol.	Ing. arch. Michal Hexner	1 : 2000	2007	<a href="#">Závěrečný protokol urbanistické studie Karlín</a>	Zastupitelstvo městské části Praha 7 Městská část Praha 8	Schváleno Radou MČ Praha 8 vyjádřením č.j.:OKS/2007/0296 ze dne <b>27.7.2007</b>	1512/06
KOLOVRATY	03	Kolovraty	405 ha	KMS ARCHITECTS s.r.o.	Ing. arch. Petr Svoboda	1 : 2000	2001	<a href="#">Vyhodnocení připomínkového řízení</a> Závěrečný protokol o projednání urbanistické studie Kolovraty 12/2001	Městská část Praha - Kolovraty, Zastupitelstvo městské části	Usnesení Zastupitelstva MČ Praha - Kolovraty	298/03, 299/03, 300/03, 301/03, 302/03, 323/03
KUNRATICE - SEVEROVÝCHOD	410	Kunratice	107 ha	KMS ARCHITECTS s.r.o.	Ing. arch. Petr Svoboda	1 : 2000	1999	Závěrečný protokol o projednání urbanistické studie Kunratice - Severovýchod a Zásady regulace a uspořádání území. Vyhodnocení připomínek z projednání návrhu US 9/2000	Městská část Praha - Kunratice	Usnesení z 24. zasedání Zastupitelstva MČ Praha – Kunratice ze dne <b>29.5.2001</b>	
LIBUŠ - KUNRATICE	433	Libuš, Kunratice, Písnice	171 ha	BM-CAAD studio s.r.o.	Ing. arch. Jaroslav Novák	1 : 2000	2004	<a href="#">Závěrečný protokol o projednání urbanistické studie Libuš – Kunratice a Zásady regulace a uspořádání území</a>	Zastupitelstvo městské části Městská část Praha - Libuš	Usnesení Zastupitelstva MČ Praha - Libuš ze dne <b>22.6.2005</b>	1319/06
LIPANY	316	Lipany	58 ha	KMS ARCHITECTS spol. s r.o.	Ing. arch. Petr Svoboda	1 : 2000	2003	<a href="#">Vyhodnocení připomínkového řízení</a> Návrh 11/2002, Závěrečný protokol o projednání urbanistické studie Lipany 8/2003	Městská část Praha - Kunratice Městská část Praha – Kolovraty, Zastupitelstvo městské části	Předloženo Zastupitelstvu MČ Praha - Kunratice Usnesení Zastupitelstva MČ Praha – Kolovraty č. 63/2003 ze dne <b>5. 8. 2003</b>	
LOCHKOV	517	Lochkov, Slivenec, Radotín	277 ha (řešeno v měřítku 1 : 5000)	UNITED ARCHITECT STUDIO s.r.o.	Ing. arch. Jaromír Myška	1 : 2000	2005	<a href="#">Závěrečný protokol urbanistické studie Lochkov a zásady regulace a uspořádání území 1/2006</a>	Městská část Praha - Lochkov Zastupitelstvo městské části	Usnesení Zastupitelstva MČ Praha – Lochkov č.27/2005 ze dne <b>5.1.2006</b>	1740/07, 1866/07
PETROVICE	307	Petrovice	179 ha	KMS ARCHITECTS spol. s.r.o.	Ing. arch. Petr Svoboda	1 : 2000	2005	<a href="#">Závěrečný protokol o projednání urbanistické studie Praha – Petrovice a Zásady regulace a uspořádání řešeného území</a>	Městská část Praha – Petrovice Zastupitelstvo městské části	Usnesení Zastupitelstva MČ Praha – Petrovice č.4/II/2007 ze dne <b>24.1.2007</b>	1407/06 - 1415/06

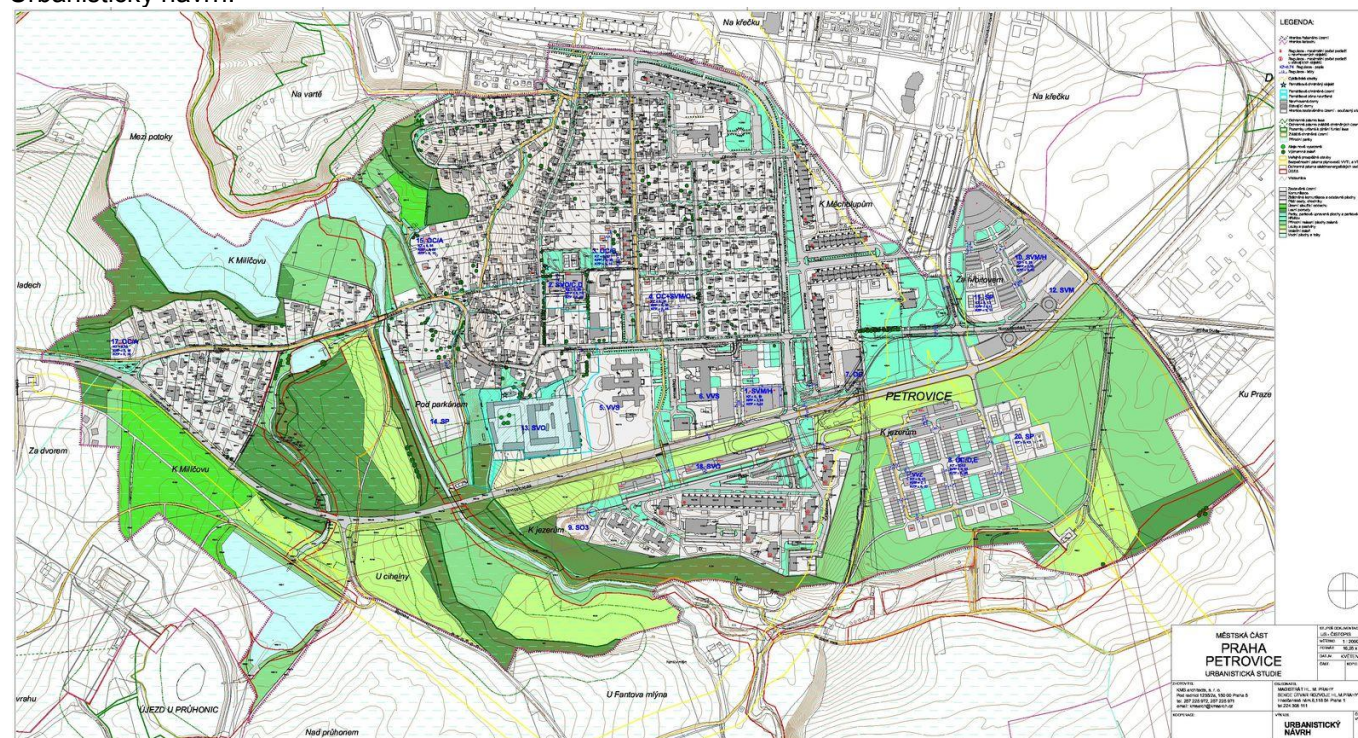
Název US	Číslo US (kód)	Dotčená k. ú.	Rozloha řešeného území	Zhotovitel	Projektant	Měřítko hl. výkresu	Rok zprac.	Nejaktuálnější dokument z projednání	Projednává	Datum projednání	Č. změny ÚPn vyvolané US
<b>SUCHDOL - INTERNACIONÁLNÍ UL.</b>	624	Suchdol	10 ha	VHE a spol. arch. kancelář s.r.o	Ing. arch. Klement Valouch	1 : 2000	1998	Koncept 4/1998, Celkové vyhodnocení urbanistické studie Suchdol – ulice Internacionální a Zásady regulace a prostorové uspořádání 9/2000 a 1/2001	Městská část Praha 6	Usnesení zastupitelstva MČ ze dne <b>19.1.2001</b>	V souladu s ÚPn
<b>ŠTĚRBOHOLY – II. ETAPA</b>	301	Štěrboholy, Kyje	125 ha	Atelier SAH	Ing. arch. Ladislav Schejbal	1 : 2000	2003 (úprava čistop.)	<a href="#">Závěrečný protokol o projednání urbanistické studie Štěrboholy – II.etapa 3/2004</a>	Městská část Praha - Štěrboholy Zastupitelstvo městské části	Usnesení Zastupitelstva MČ Praha - Štěrboholy č.9/XIII ze dne <b>10.3.2004</b>	
<b>VINOŘ</b>	228	Vinoř	422 ha	Arch. studio Hysek spol. s r. o.	Ing. arch. Oldřich Hysek	1 : 2000	2002	Závěrečný protokol urbanistické studie Praha - Vinoř a zásady regulace a uspořádání území 4/2004	Městská část Praha - Vinoř Zastupitelstvo městské části	Usnesení zastupitelstva MČ ze dne <b>7.4.2004</b>	1274/06
<b>VELKÉ ROZVOJOVÉ ÚZEMÍ VYSOČANY</b>	236	Vysočany	253 ha	A+R system s.r.o. a VHE a spol.	Ing. arch. Pavel Obermann	1 : 2000	2006	<a href="#">Závěrečný protokol o projednání urbanistické studie Vysočany 9/2006</a>	Městská část Praha 9  Zastupitelstvo městské části Praha 7	Usnesení Zastupitelstva MČ Praha 9 č.63/06 ze dne <b>26.9.2006</b> Usnesení Zastupitelstva MČ Praha 14 č.73/06 ze dne <b>21.9.2006</b>	0740/05
<b>CELKEM 13 studií</b>			<b>2321 ha</b>								



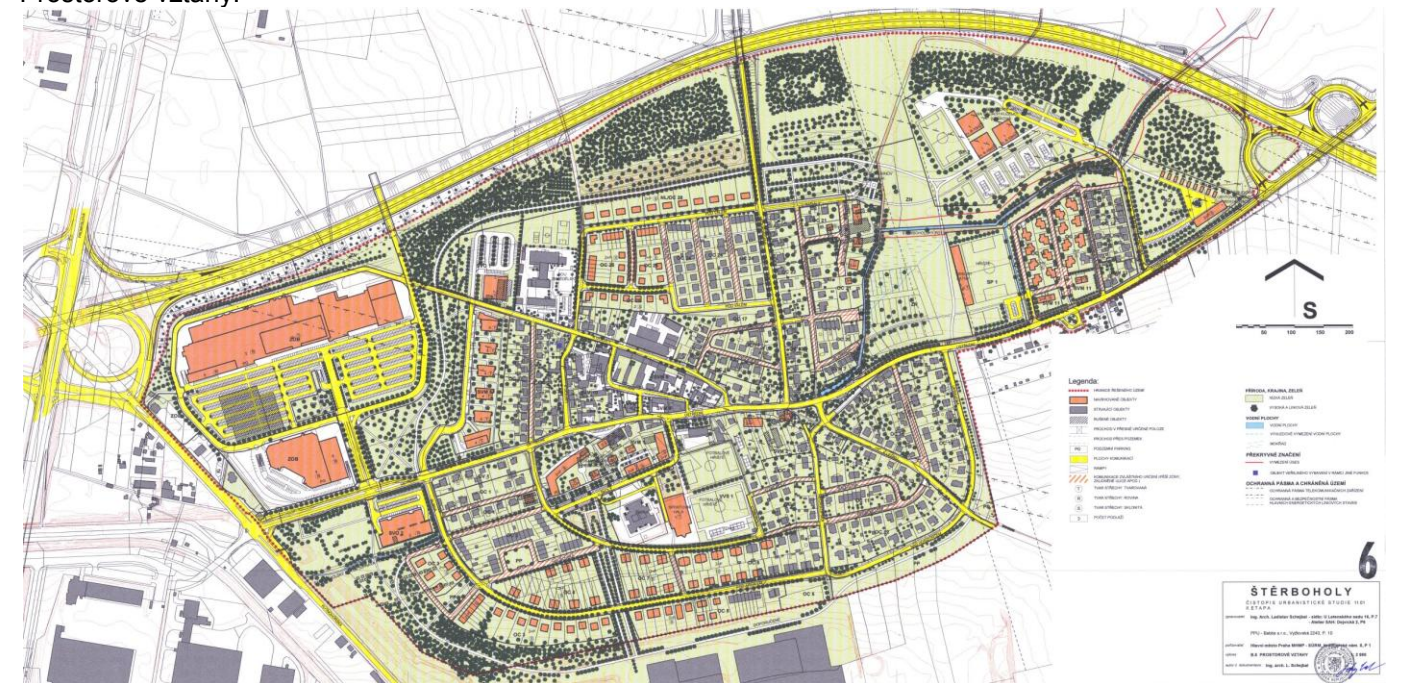




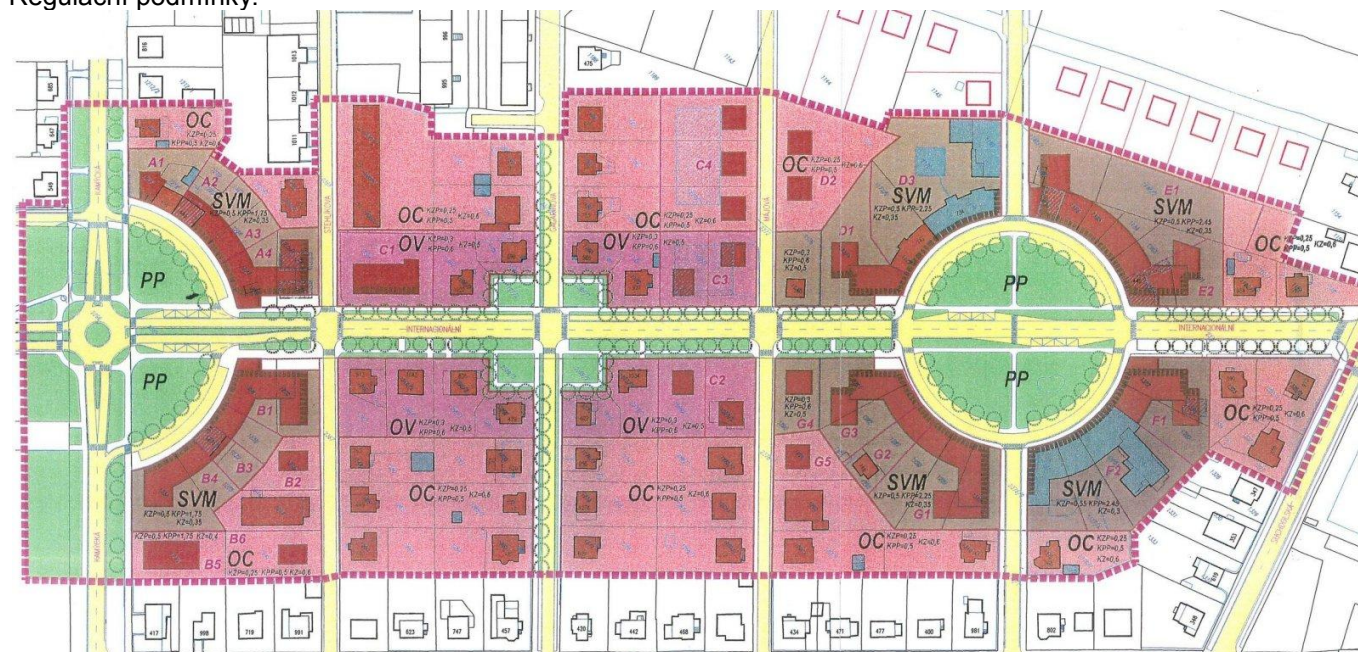
Urbanistická studie Petrovice – čístopis 5/2005  
Urbanistický návrh:



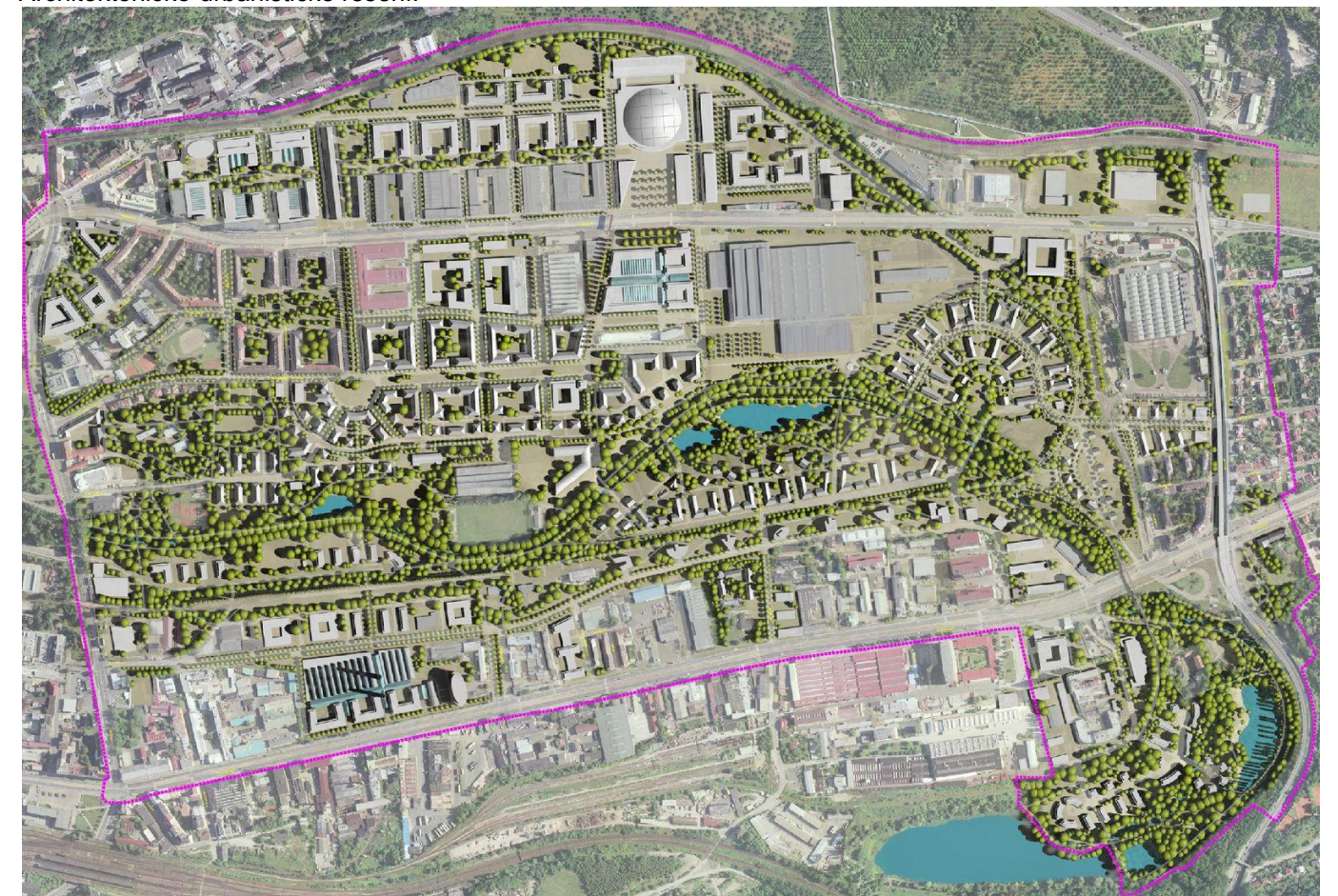
Urbanistická studie Štěrboholy - II. etapa – čístopis 11/2001  
Prostorové vztahy:



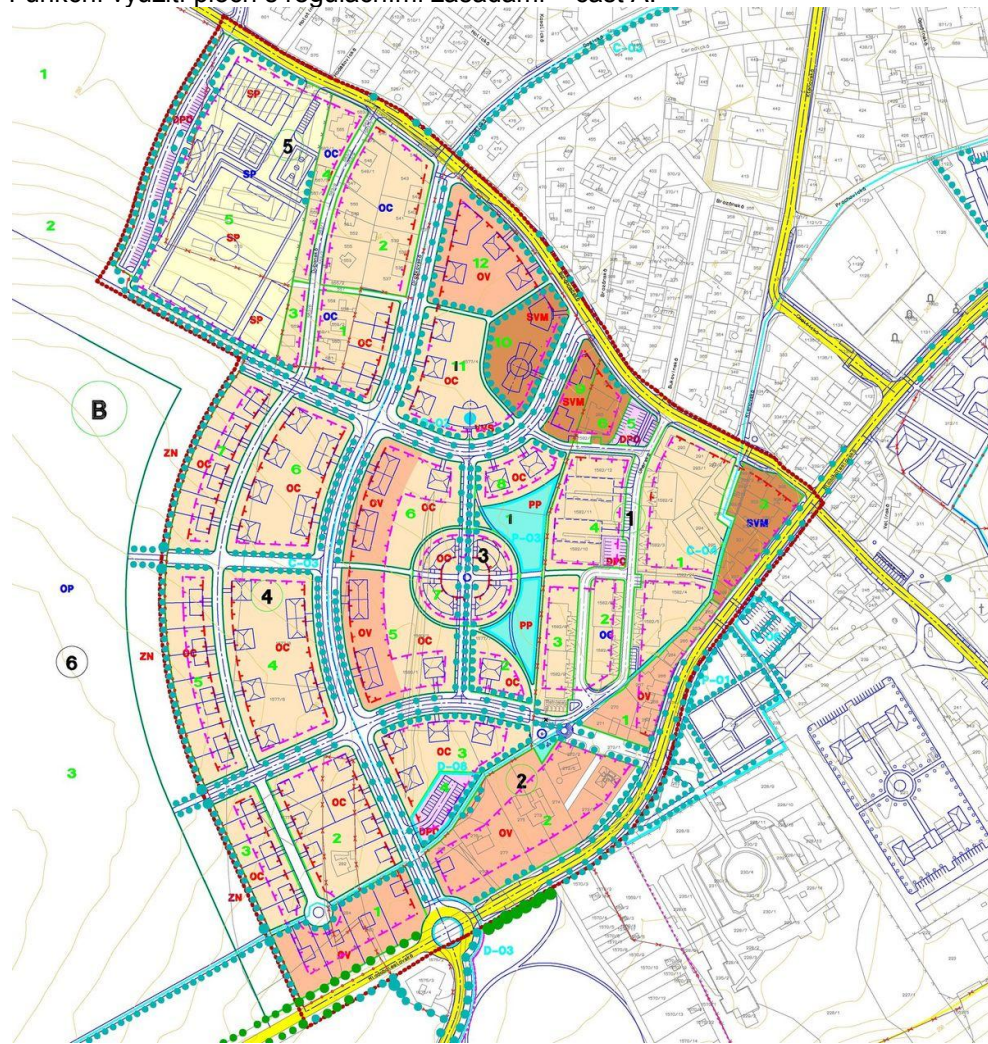
Urbanistická studie Suchdol - Internacionální ul. – návrh 4/1998  
Regulační podmínky:



Urbanistická studie Velké rozvojové území Vysočany – návrh 7/2002  
Architektonicko-urbanistické řešení:



Urbanistická studie Vnoř – doplněk 11/2002  
Funkční využití ploch s regulačními zásadami – část A:



Funkční využití ploch s regulačními zásadami – část B:

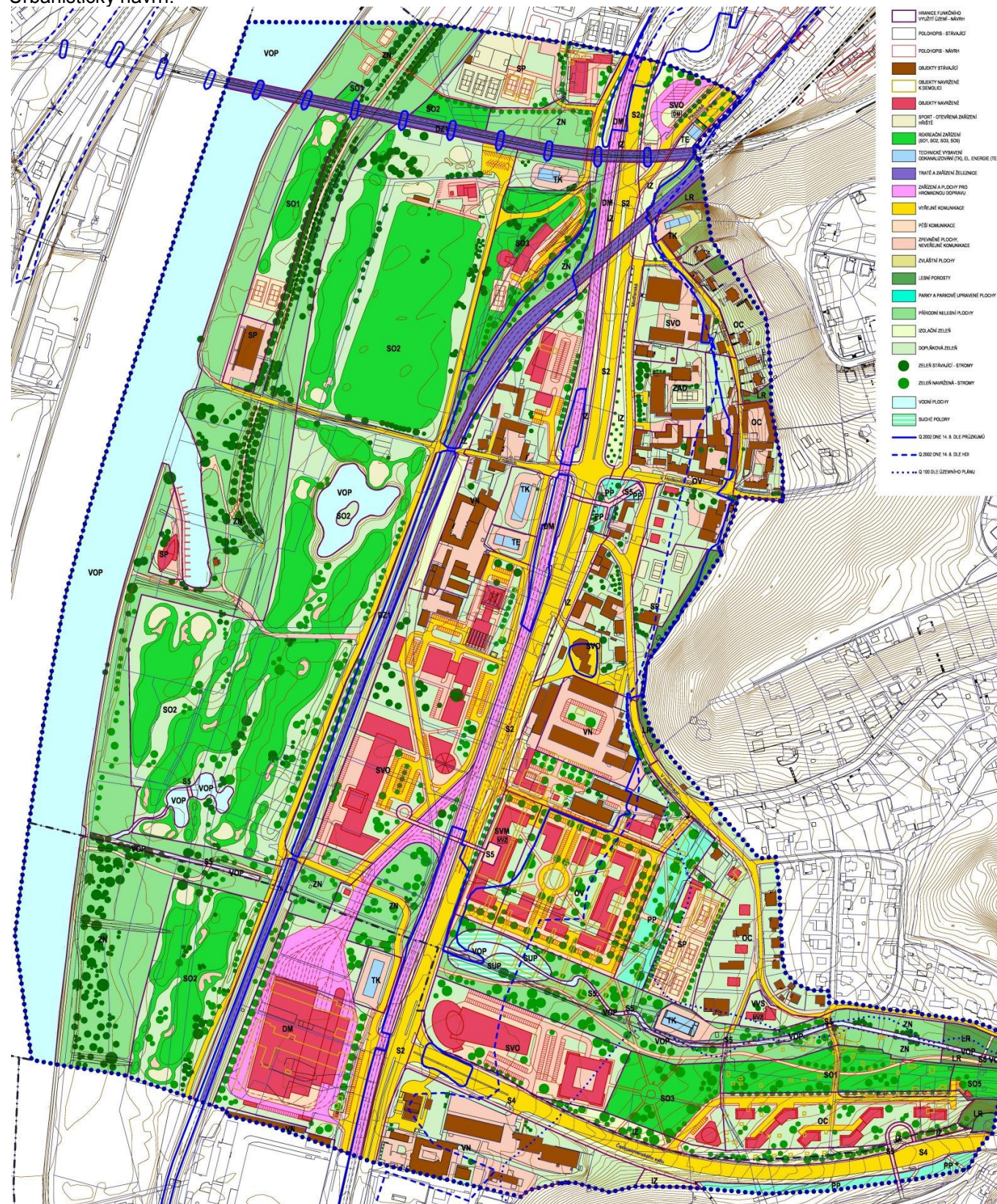


**US s perspektivou zápisu do evidence územně plánovací činnosti**

Urbanistické a územní studie, které mají zpracován závěrečný protokol či celkové vyhodnocení, návrh nebo čístopis, ovšem zatím nejsou projednány s MČ, a většina jejich řešení není překonána vývojem v území, a jsou tudíž použitelné jako podklad pro rozhodování v území.

Název US	Číslo US (kód)	Dotčená k. ú.	Rozloha řešeného území	Zhotovitel	Projektant	Měřítko hl. výkresu	Rok zprac.	Nejaktuálnější dokument z projednání	Projednává	Datum projednání	Č. změny ÚPn vyvolané US
<b>HODKOVIČKY – V NÁKLÍCH</b>	411	Hodkovičky	104 ha	FNA atelier, Atelier P60	Ing. arch. Novotný, Ing. arch. Suchý	1 : 2000	2007	Průzkumy a rozbory odevzdány 02/2003, návrh odevzdán 04/2005, čístopis odevzdán 4/2007			1497/06
<b>NOVÉ DVORY</b>	446	Lhotka, Krč, Kamýk, Kunratice	29 ha	UNITED ARCHITECT STUDIO s.r.o.	Ing. arch. Jaromír Myška	1 : 2000	2006	Průzkumy a rozbory odevzdány 05/2003, návrh odevzdán 06/2004, čístopis odevzdán 12/2006, závěrečný protokol 03/2007			1498/06
<b>STUDIE REKREAČNÍHO PARKU U ČEŇKU</b>		Dolní Počernice, Černý Most, Hostavice	88 ha	Ing. Jan Mayer	Ing. Jan Mayer	1 : 2000	2005	Ukončené projednání			
<b>ROHANSKÝ OSTROV, MANINY, LIBEŇ (studie krajinných úprav)</b>	262	Libeň, Karlín	59 ha	Atelier FNA, green design	Ing. arch. Novotný, Ing. Šimčíková	1 : 5000	2004	Odevzdáno 10/2004			720/00
<b>SATALICE</b>	227	Satalice, Kyje	231 ha	BM-CAAD studio s.r.o.	Ing. arch. Jaroslav Novák	1 : 2000	2004	Průzkumy a rozbory 07/1999, koncept 11/2000, návrh 5/2004, závěrečný protokol 9/2005			V souladu s ÚPn
<b>TOČNÁ</b>	453	Točná	109 ha	BM-CAAD studio s.r.o.	Ing. arch. Jaroslav Novák	1 : 2000	2006	Průzkumy a rozbory odevzdány 04/2004, návrh odevzdán 04/2005, čístopis odevzdán 8/2006			1437/06
<b>CELKEM 6 studií</b>			<b>620 ha</b>								

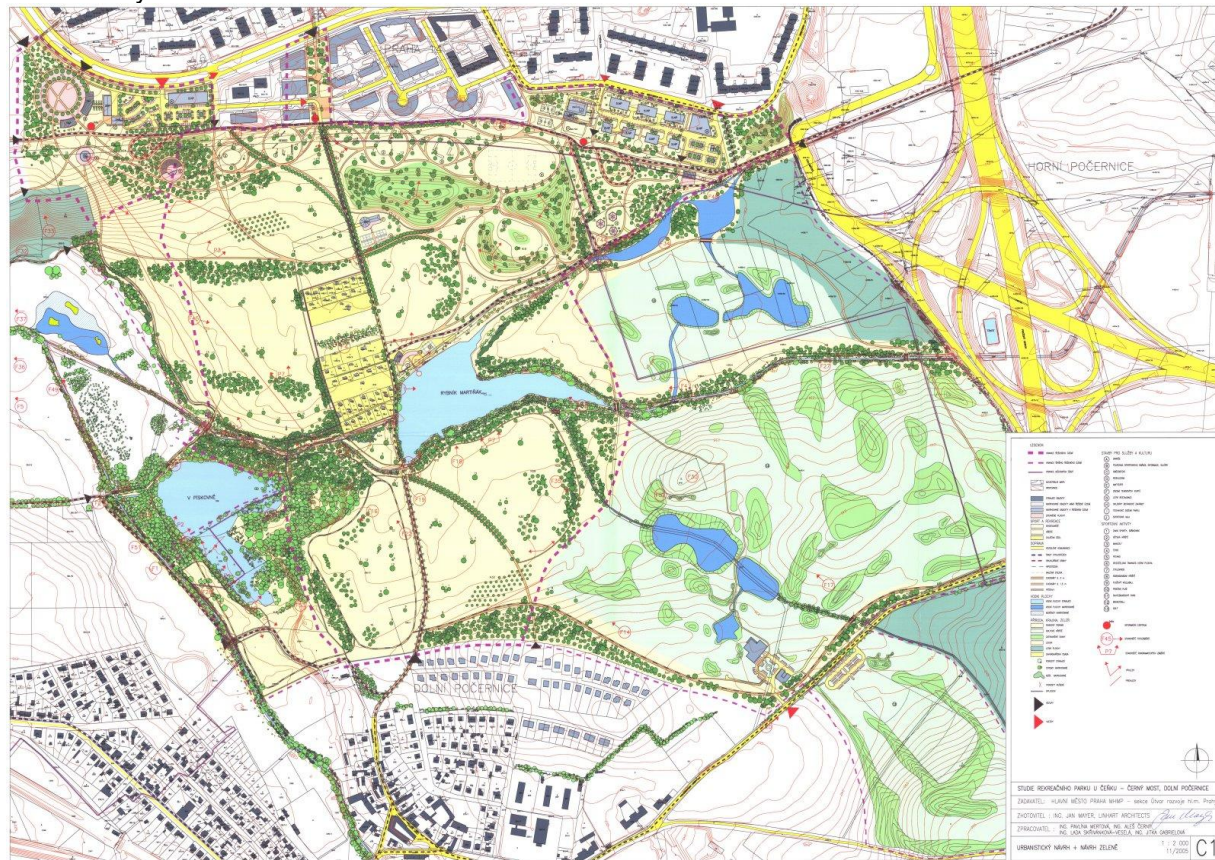
Urbanistická studie Hodkovičky - V Náklich – návrh 4/2005  
Urbanistický návrh:



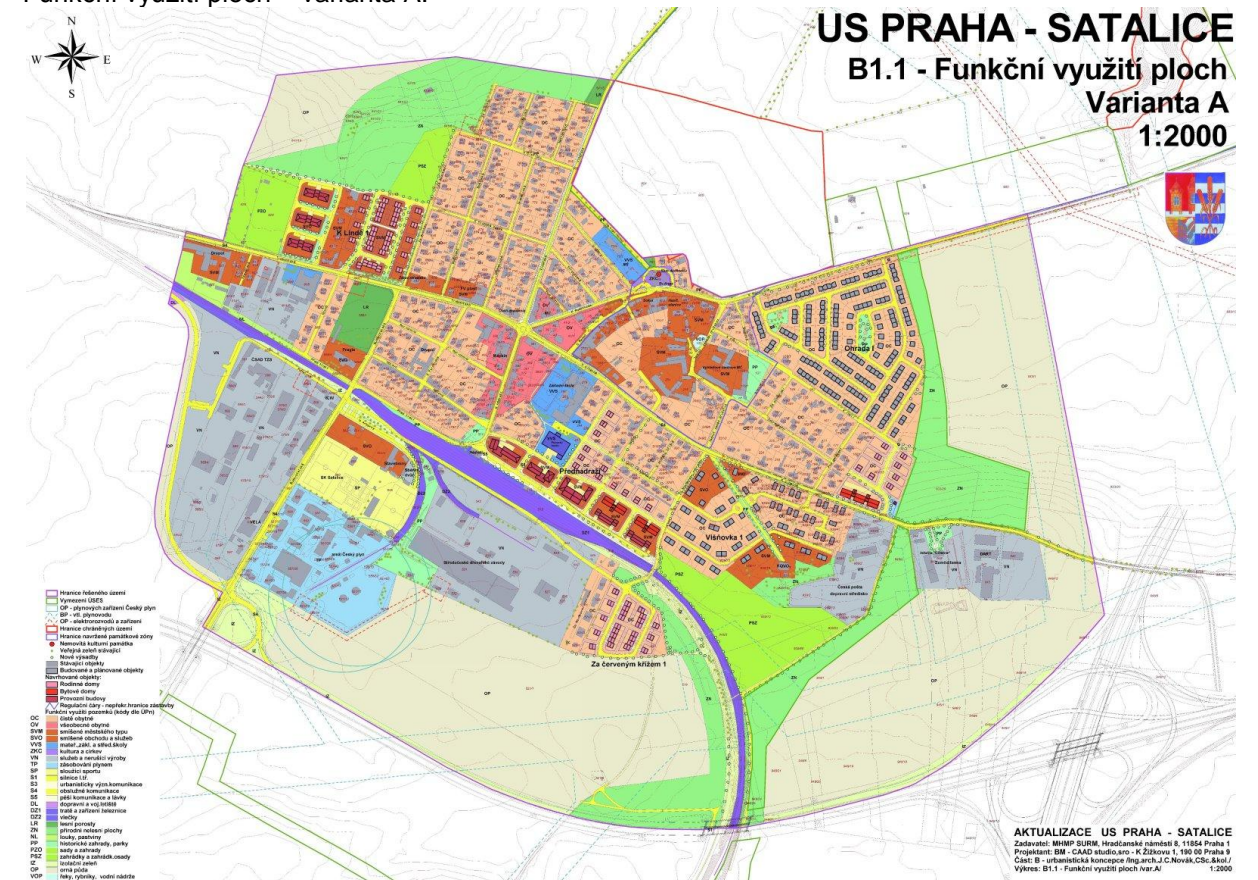
Urbanistická studie Nové Dvory – návrh 6/2004  
Prostorové vztahy:



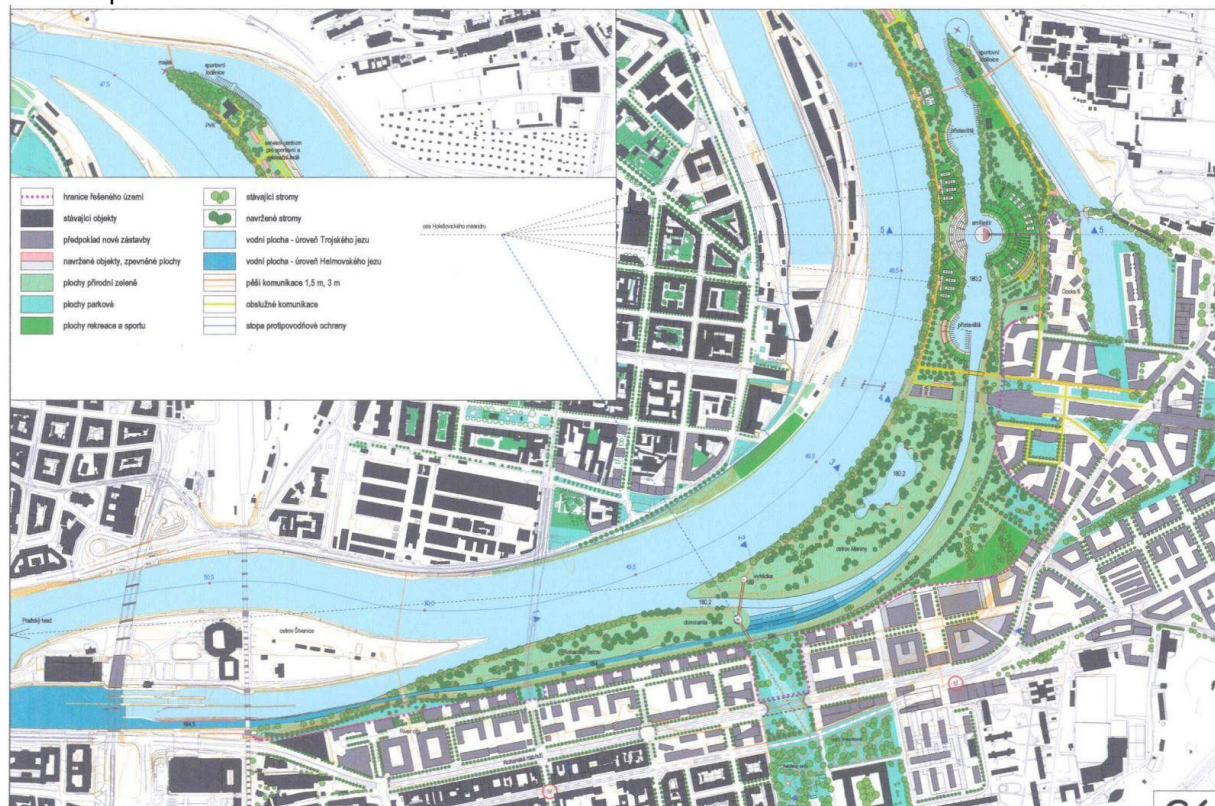
**Studie rekreačního parku U Čeňku – návrh 11/2005**  
Urbanistický návrh + návrh zeleně:



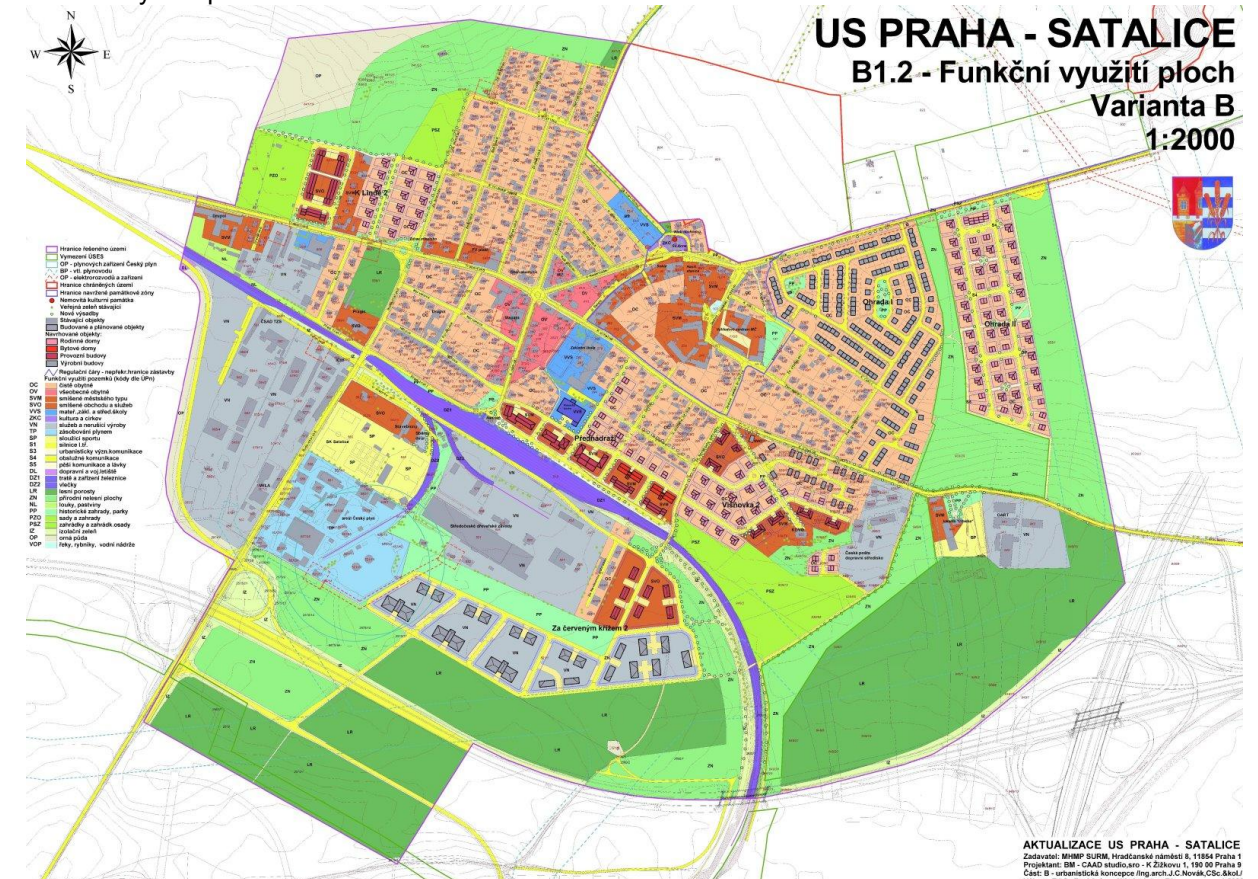
**Urbanistická studie Satalice – aktualizace 5/2004**  
Funkční využití ploch – varianta A:



**Studie krajinných úprav Rohanský ostrov, Maniny, Libeň – návrh 9/2004**  
Návrh uspořádání řešeného území:



Funkční využití ploch – varianta B:



## Urbanistická studie Točná – čístopis 8/2006



Urbanistická kompozice &amp; regulace:

## US bez perspektivy zápisu do evidence územně plánovací činnosti

Urbanistické a územní studie, které mají zpracován závěrečný protokol či celkové vyhodnocení, návrh nebo čistopis, a jejichž část již byla vývojem v území překonána, ale část je doposud použitelná pro rozhodování v území.

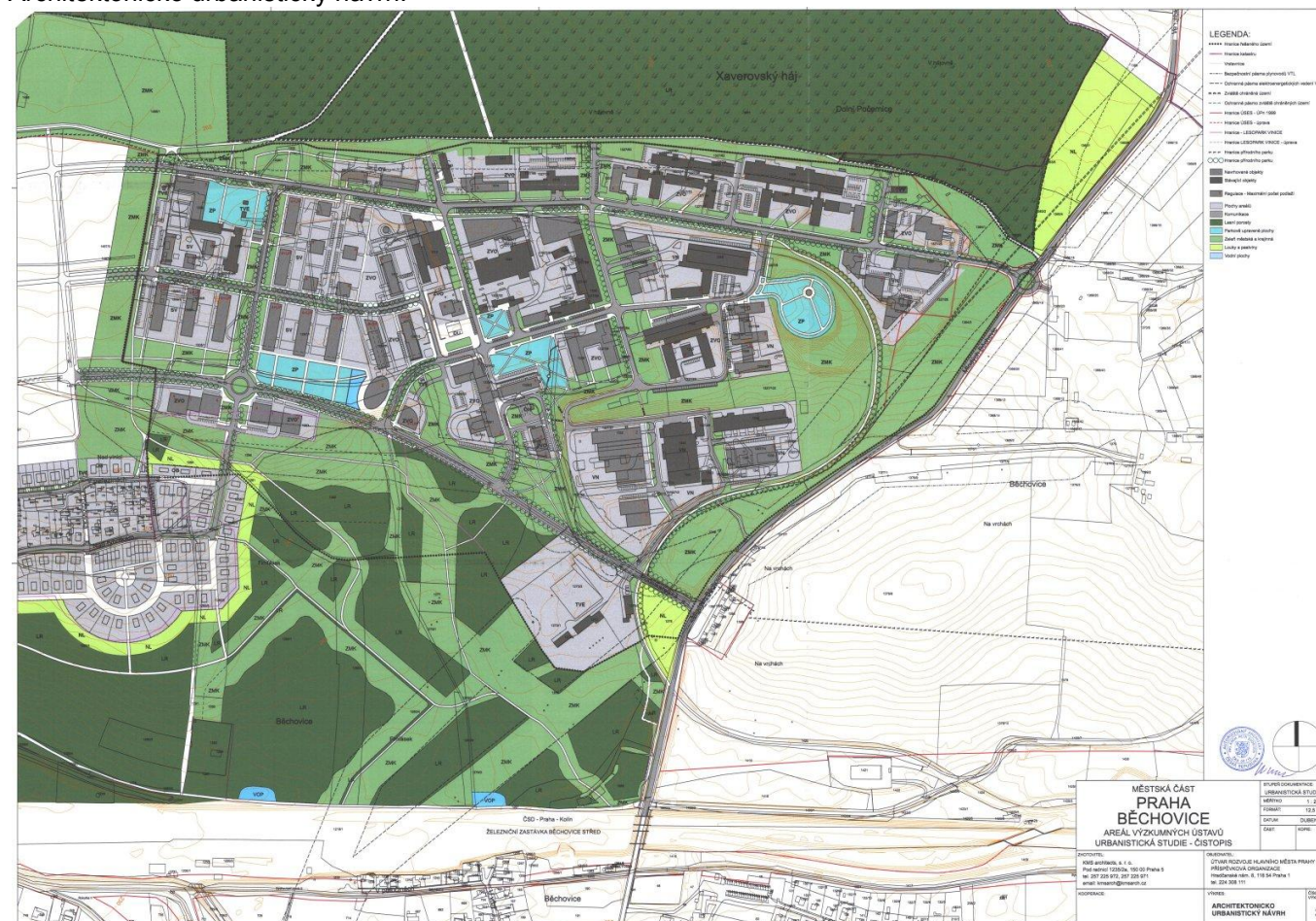
Název US	Číslo US (kód)	Dotčená k. ú.	Rozloha řešeného území	Zhotovitel	Projektant	Měřítko hl. výkresu	Rok zprac.	Nejaktuálnější dokument z projednání	Projednává	Datum projednání	Č. změny ÚPn vyvolané US
BĚCHOVICE – AREÁL VÝZKUMNÝCH ÚSTAVŮ	211	Běchovice	80 ha	KMS ARCHITECTS spol. s.r.o.	Ing. arch. Petr Svoboda	1 : 2000	2007	Čistopis odevzdán 4/2007			Použitelná jen v území se stávající zástavbou
DLÁŽDĚNKA	268	Troja, Libeň, Kobylisy	68 ha	VHE a spol. arch. kancelář s.r.o.	Ing. arch. Klement Valouch	1 : 1000, 1 : 2000	1998	Závěrečný protokol 07/1999			
DOLNÍ POČERNICE - SEVER	261	Dolní Počernice Běchovice	112 ha	UAD studio spol. s r.o.	Ing. arch. Pavel Šváb	1 : 2000	2006	Průzkumy a rozbory 09/2005, návrh odevzdán 08/2006, zpracováno vyhodnocení			
ĎÁBLICE	216	Ďáblice, Březiněves, Kobylisy, Letňany	213 ha	H+H Havrda - Hexner a kol.	Ing. arch. Michal Hexner	1 : 2000	2002	Čistopis 12/2002, Celkové vyhodnocení urbanistické studie Ďáblice a zásady regulace a uspořádání území 9/2003	Městská část Praha - Ďáblice	Usnesení Zastupitelstva MČ Praha – Ďáblice 052/03/ ze dne <b>30.9.2003</b>	0831/05, 1511/06
HLUBOČEPY	519	Hlubočepy, Jinonice	116 ha	ARKÁDA	Ing. arch. Václav Valtr	1 : 2000	2006	Průzkumy a rozbory 05/2002 + 11/2002, návrh 08/2003, čistopis 11/2006, Celkové vyhodnocení Urbanistické studie Hlubočepy a zásady regulace a uspořádání řešeného území 2/2007	Městská část Praha 5	Projednáno, čeká na usnesení Zastupitelstva MČ	<b>HLUBOČEPY</b>
HORNÍ POČERNICE	212	Horní Počernice, Satalice	497 ha	VHE a spol. arch. kancelář s.r.o.	Ing. arch. Klement Valouch	1 : 2000	1996	Návrh 07/1996			
INVALIDOVNA	260	Karlín	37 ha	Arch. studio Hysek spol. s r.o.	Ing. arch. Oldřich Hysek	1 : 1000	2005	Průzkumy a rozbory 06/2003, návrh 01/2004, závěrečný protokol urbanistické studie Invalidovna a zásady regulace a uspořádání území 1/2006	Městská část Praha 8	Usnesení Rady MČ Praha 8 z <b>ledna 2006</b>	Zpracováno do 2720/00
MANINY, DOLNÍ LIBEŇ, INVALIDOVNA	219	Karlín, Libeň	139 ha	A+R system s.r.o.	Ing. arch. Obermann, Ing. arch. Hrůza	1 : 2000	2007	Projednání změny ÚPn. Průzkumy a rozbory 01/2003, návrh 06/2003, doplněk 12/2003			720/00
MODŘANY – JIH (podkladová studie)	447	Modřany	53 ha	UNITED ARCHITECT STUDIO s.r.o.	Ing. arch. Jaromír Myška	1 : 2000	2008	Návrh			1438/00
OKOLÍ HOTELU DIPLOMAT - ulice generála Píky	640	Dejvice	16 ha	H+H Havrda - Hexner a kol.	Ing. arch. Michal Hexner	1 : 2000	2003	<a href="#">Závěrečný protokol o projednání urbanistické studie Okolí hotelu Diplomat – ulice generála Píky 6/2004</a>	Městská část Praha 6 Zastupitelstvo městské části	Usnesení Zastupitelstva MČ Praha 6 č.1627/04 ze dne <b>23.6.2004</b>	0659/05, 1431/06, 1432/06, 1433/06
VELKÉ ROZVOJOVÉ ÚZEMÍ PELC-TYROLKA	232	Libeň, Holešovice, Troja	50 ha	VHE a spol. arch. kancelář s.r.o	Ing. arch. Klement Valouch	1 : 2000	2006	Odevzdané P+R 3/2005 a návrh 11/2006			
AKTUALIZACE URBANISTICKÉ STUDIE PRAŽSKÉ PAMÁTKOVÉ REZERVACE	109	Hradčany, Malá Strana, Josefov, Staré Město, Nové Město, Vinohrady, Vyšehrad, Nusle, Smíchov, Holešovice, Karlín	994 ha	Útvar rozvoje hl. m. Prahy	Ing. arch. Alena Hořejší	1 : 5000	2000	Odevzdáno 9/2000			
RADLICE - JINONICE	513	Stodůlky, Jinonice, Radlice, Smíchov	405 ha	VHE a spol. arch. kancelář s.r.o	Ing. arch. Klement Valouch	1 : 2000	2003	Čistopis 09/2003, Závěrečný protokol o projednání urbanistické studie Radlice - Jinonice 04/2004	Městská část Praha 5 Zastupitelstvo městské části	Usnesení Zastupitelstva MČ Praha 5 č. 220 ze dne <b>23.6.2004</b>	0769/05
RUZYNĚ - DRNOVSKÁ	605	Ruzyně	91 ha	H+H Havrda - Hexner a kol.	Ing. arch. Michal Hexner	1 : 2000	2003	<a href="#">Závěrečný protokol o projednání urbanistické studie Ruzyně - Drnovská 6/2005</a>	Městská část Praha 6 Zastupitelstvo městské části	Usnesení Zastupitelstva MČ Praha 6 č. 2587/05 ze dne <b>22.6.2005</b>	0638/04

Název US	Číslo US (kód)	Dotčená k. ú.	Rozloha řešeného území	Zhotovitel	Projektant	Měřítko hl. výkresu	Rok zprac.	Nejaktuálnější dokument z projednání	Projednává	Datum projednání	Č. změny ÚPn vyvolané US
SMÍCHOV - JIH	516	Smíchov, Hlubočepy	183 ha	VHE a spol. arch. kancelář s.r.o	Ing. arch. Klement Valouch	1 : 2000	2003	Průzkumy a rozborů 10/2000, návrh 10/2011, čístopis 07/2003, Závěrečný protokol o projednání urbanistické studie Smíchov - jih 1/2004	Městská část Praha 5 Zastupitelstvo městské části	Usnesení Zastupitelstva MČ Praha 5 č.19/18/2004 ze dne <b>9.12.2004</b>	1267/06
SLIVENEC - HOLYNĚ		Sliveneč, Holyně, Hlubočepy	782 ha	Ing. arch. Ivan Kaplan - Agora Studio	doc. Ing. arch. Ivan Kaplan	1 : 2000	1999	Odevzdáno 8/1999, závěrečný protokol 2/2001			
VRÚ ŠTĚRBOHOLY, DUBEČ, DOLNÍ MĚCHOLUPY	334	Běchovice, Dolní Měcholupy, Dolní Počernice, Dubeč, Štěrboholy	507 ha	FNA atelier, Atelier P60	Ing. arch. Novotný, Ing. arch. Suchý	1 : 5000	2008	Ukončené projednání. Průzkumy a rozborů odevzdány 05/2006, návrh odevzdán 5/2004, čístopis 11/2007 a 2/2008			
<b>CELKEM 17 studií</b>			<b>4 343 ha</b>								

Celková plocha řešeného území uvedených US ve všech 3 kategoriích je 7284 ha, tj. cca 14,7 % rozlohy hl. m. Prahy.

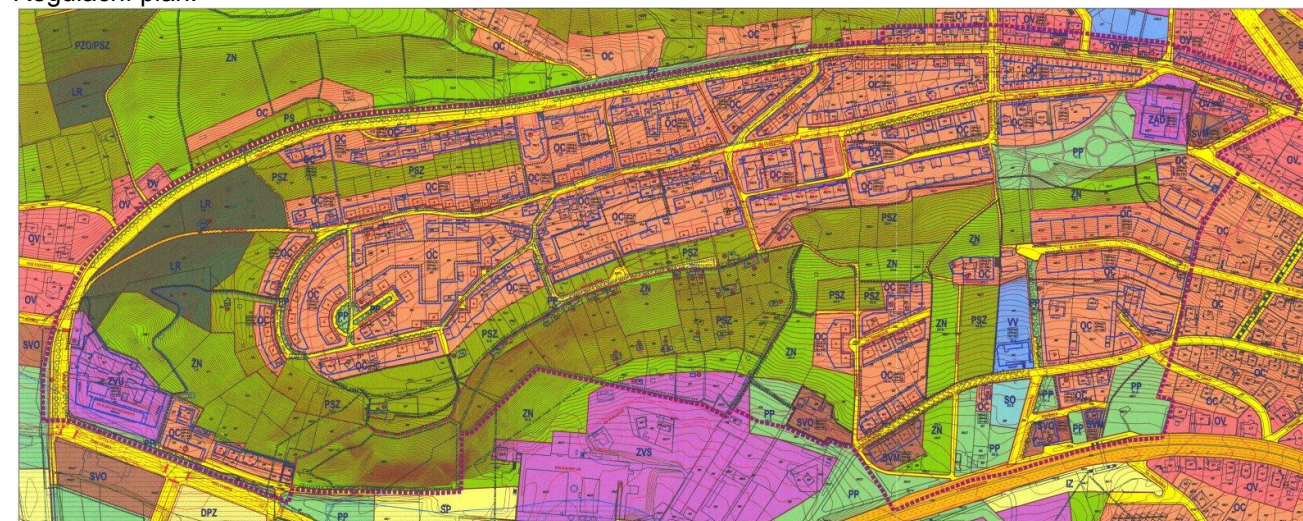
#### Urbanistická studie Běchovice - areál výzkumných ústavů – čístopis 4/2007

Architektonicko urbanistický návrh:



#### Urbanistická studie Dlážděnka – návrh 4/1998

Regulační plán:



#### Urbanistická studie Dolní Počernice - sever – návrh 8/2006

Urbanistická koncepce:



**Urbanistická studie Ďáblice – čistopis 11/2002**  
Urbanistická situace:



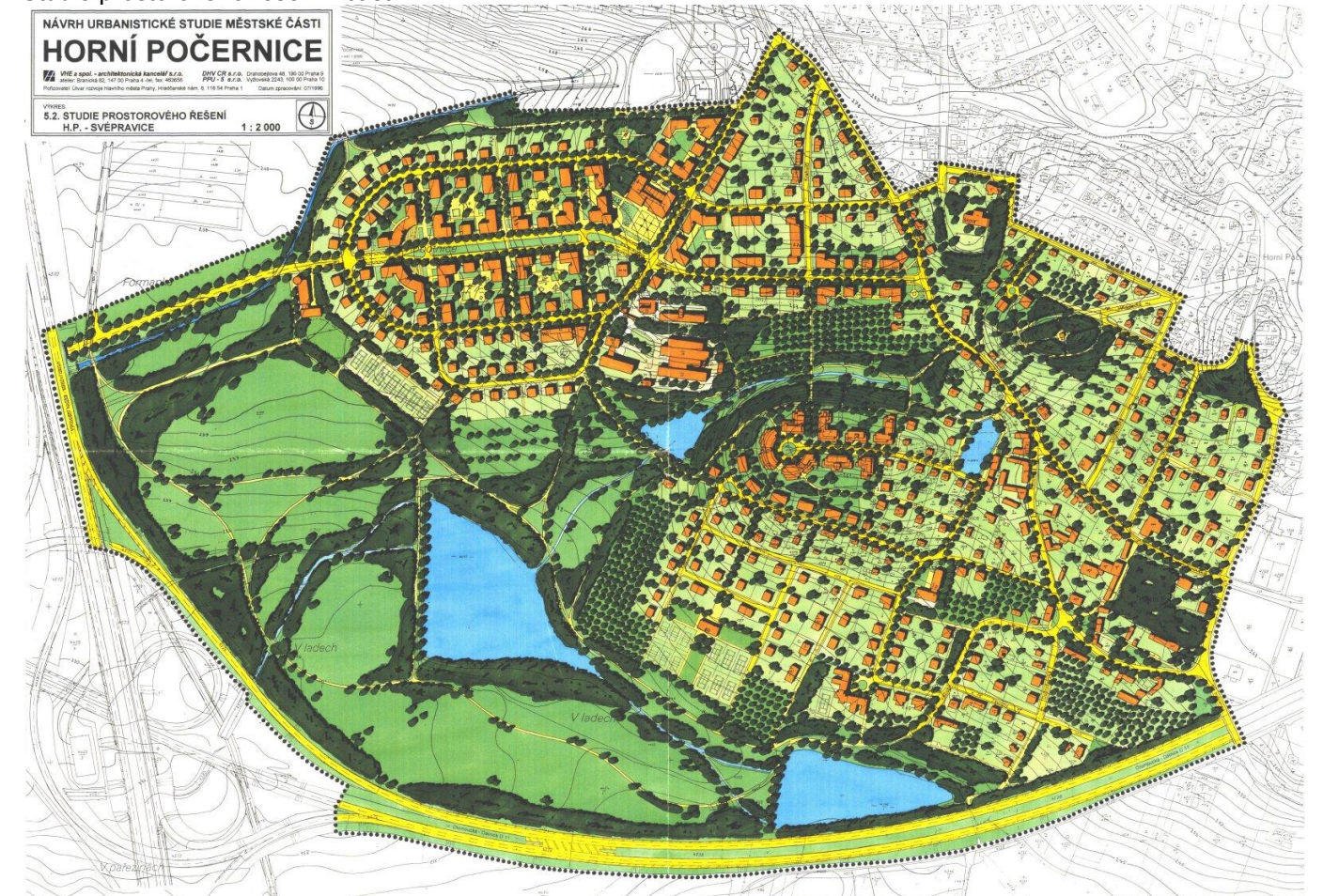
**Urbanistická studie Hlubočepy – dokumentace k závěrečnému protokolu 11/2006**  
Urbanistický návrh:



Urbanistická studie Horní Počernice – návrh 7/1996  
 Studie prostorového řešení - část 1:



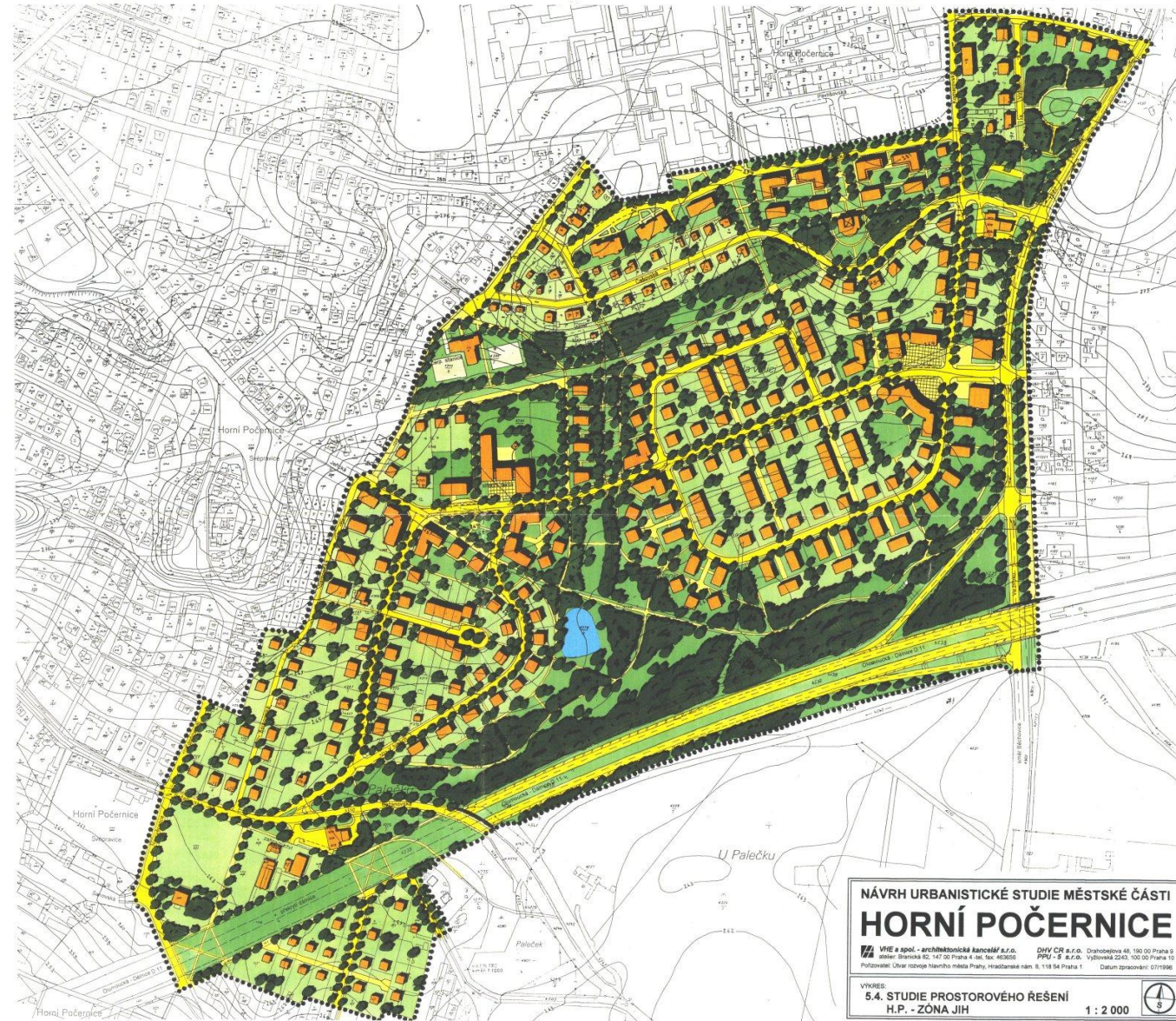
Studie prostorového řešení - část 2:



Studie prostorového řešení - část 3:



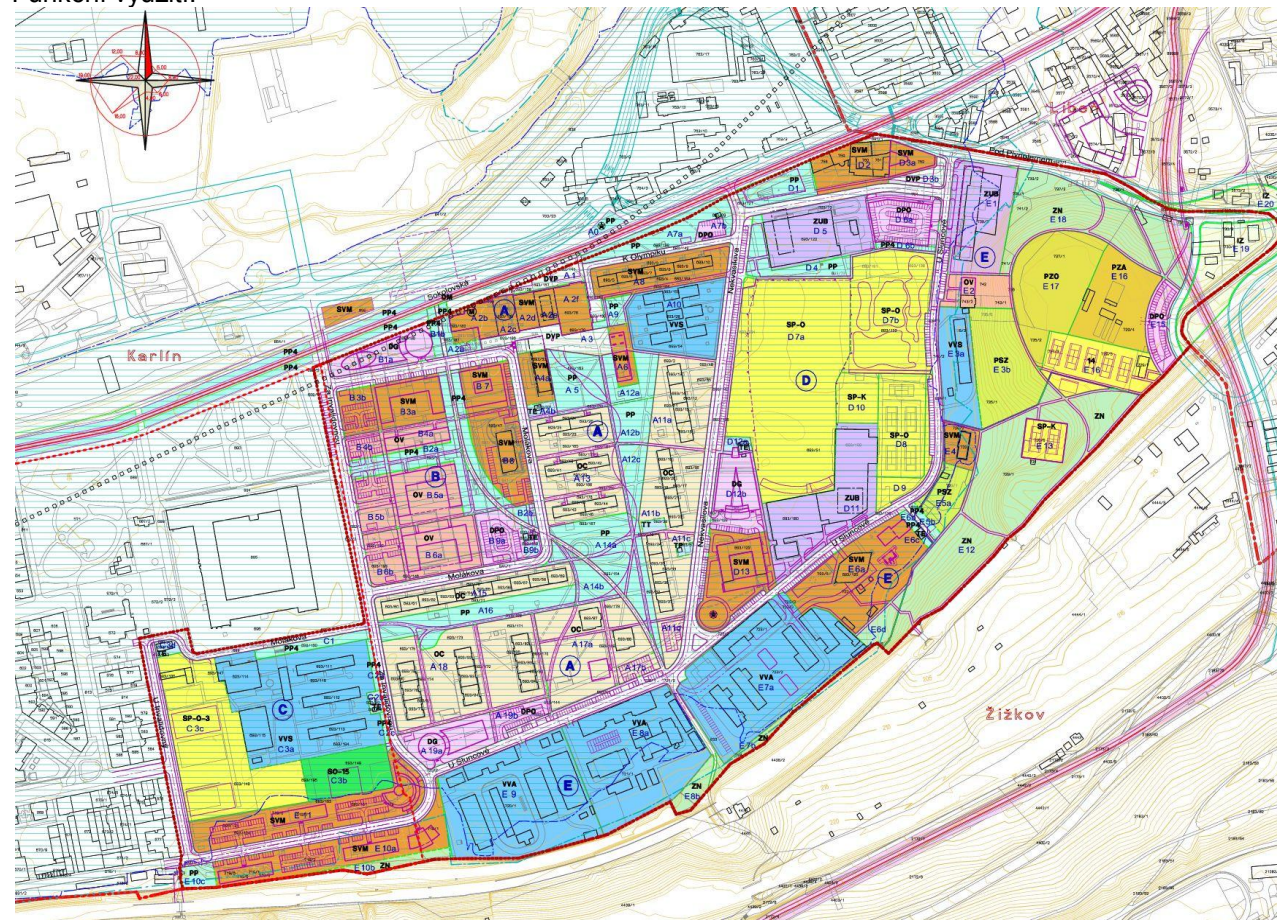
Studie prostorového řešení - část 4:



Studie prostorového řešení - část 5:



Urbanistická studie Invalidovna – návrh 1/2004  
Funkční využití:



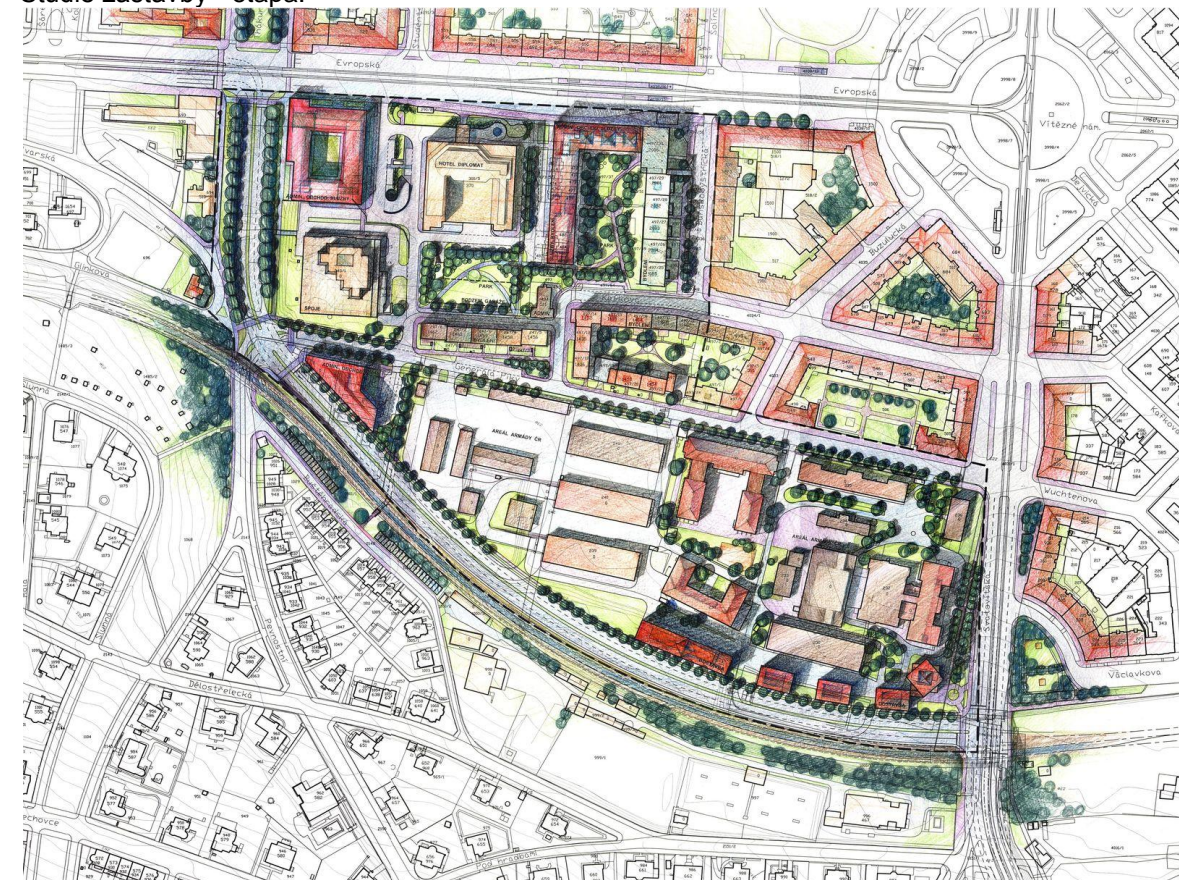
Urbanistická studie Maniny, Dolní Libeň, Invalidovna – návrh 7/2003  
Architektonicko - urbanistický návrh:



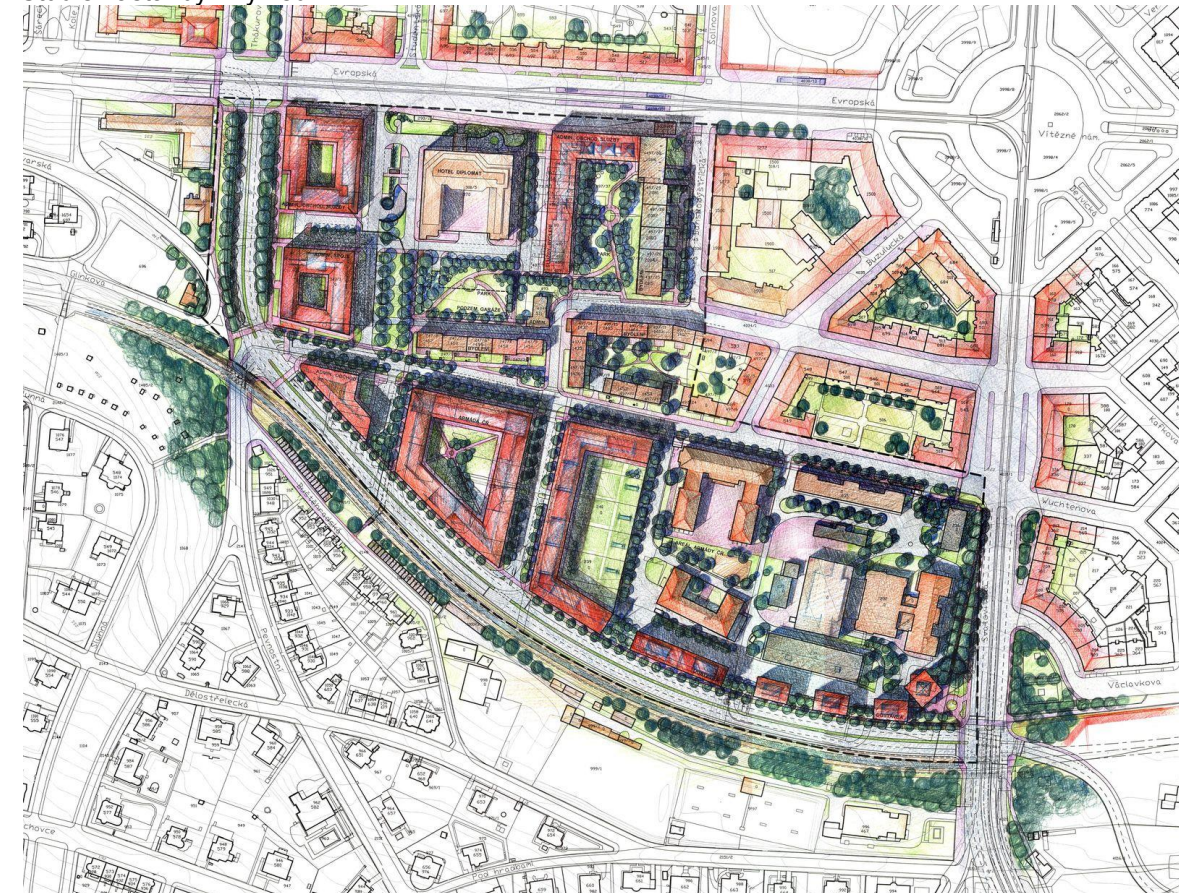
Podkladová studie Modřany - jih – návrh 5/2008  
Prostorové vztahy:



Urbanistická studie Okolí hotelu Diplomat - ul. Generála Píky – čístopis 5/2003  
Studie zástavby - etapa:



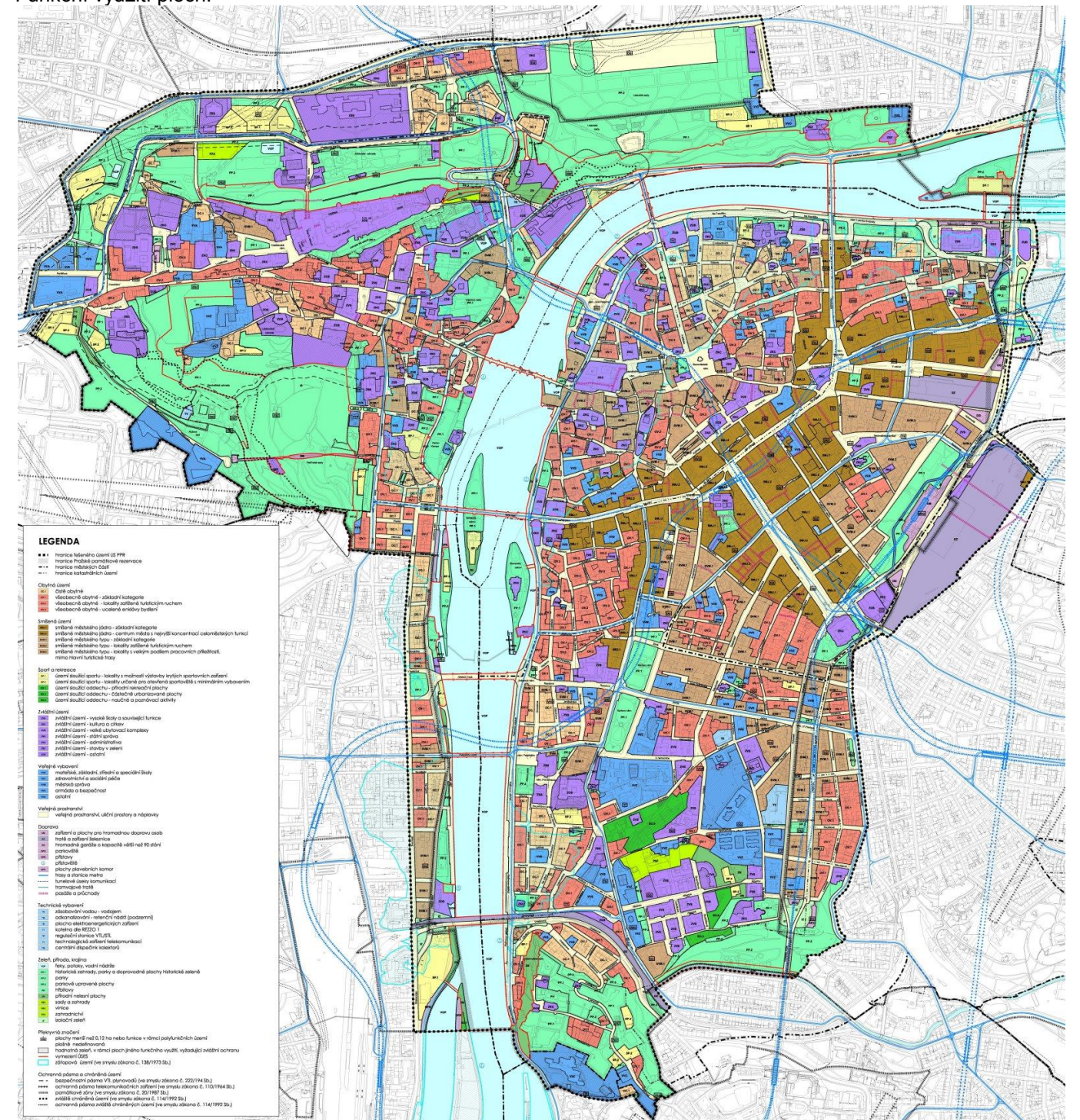
Studie zástavby - výhled:



Urbanistická studie Velké rozvojové území Pelc-Tyrolka – návrh 11/2006  
Hlavní výkres:



Aktualizace urbanistické studie Pražská památková rezervace – návrh 9/2000  
Funkční využití ploch:

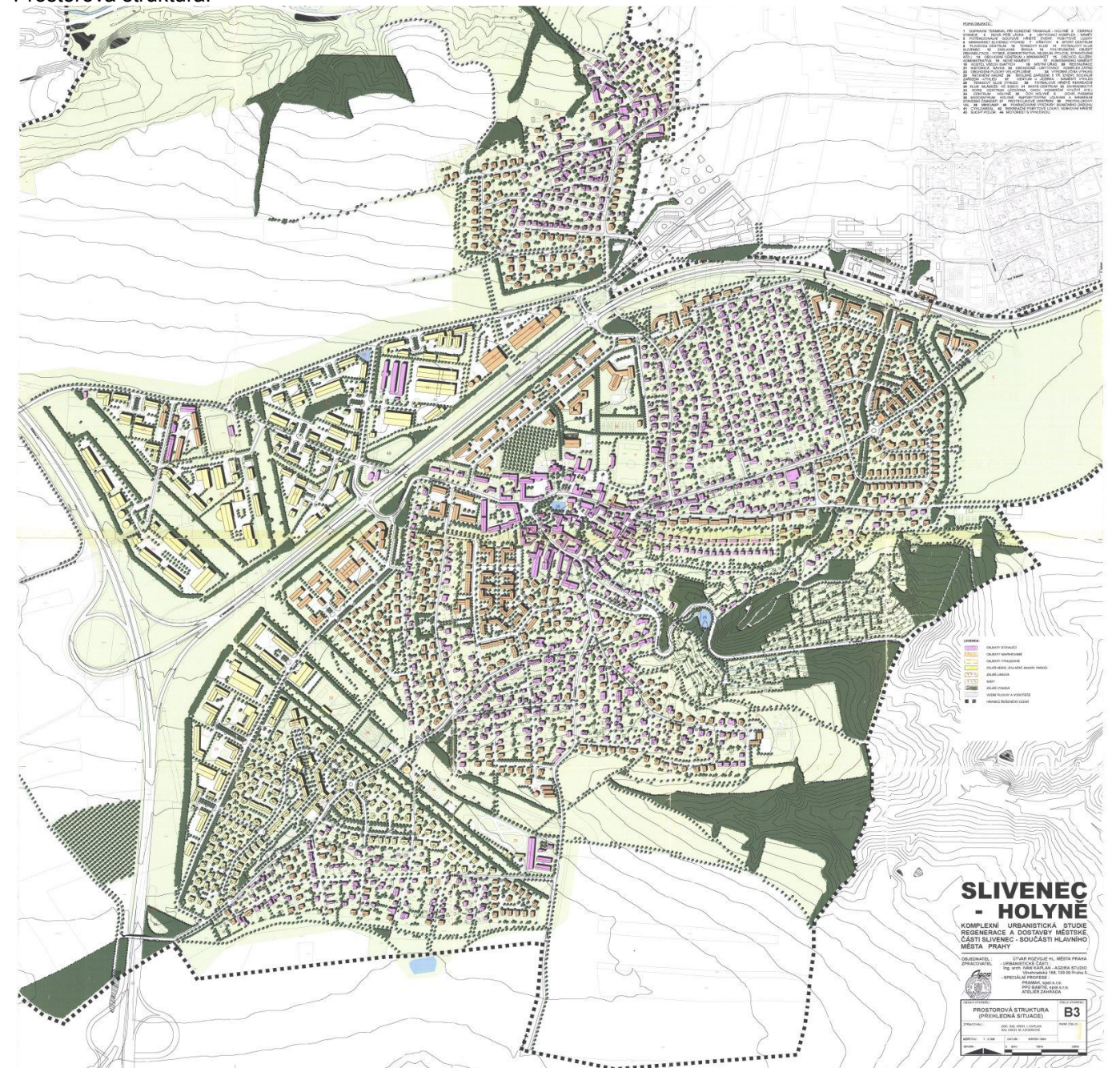




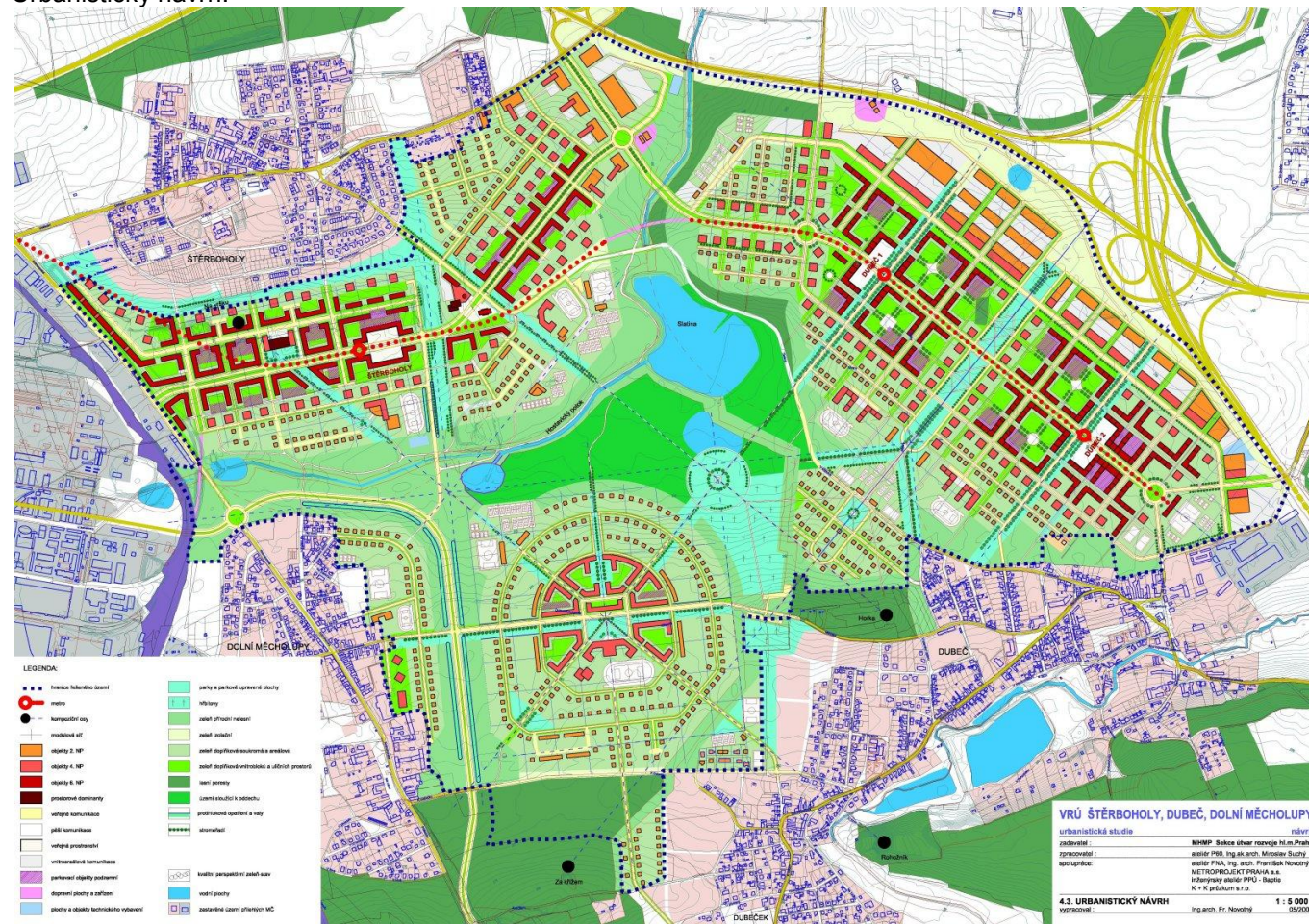
Urbanistická studie Smíchov - jih – čístopis 7/2003  
Urbanistická situace:



Urbanistická studie Slivenec - Holyně – návrh 8/1999  
Prostorová struktura:



Urbanistická studie VRÚ Štěrboholy, Dubeč, Dolní Měcholupy – návrh 5/2004  
 Urbanistický návrh:



## TABULKA 119.1B – ÚZEMNĚ PLÁNOVACÍ PODKLADY A DOKUMENTACE – PŘEKONANÉ URBANISTICKÉ STUDIE A REGULAČNÍ PLÁNY

Výběr urbanistických studií (US), dopravně-urbanistických studií (DUS), regulačních plánů (RP), územních plánů zón (ÚPZ), lokalizačních studií (LS) a zastavovacích podmínek (ZP), jejichž řešení je z velké části překonáno a nejsou tak již použitelné jako podklad pro rozhodování v území.

Název	Druh	Číslo	Zpracovatel	P+R	Koncept	Návrh	Čistopis	Závěr. protokol
Barrandov	US		Agora Studio, Ing. arch. Ivan Kaplan			září 1997		
Bohdalec - Slatiny	US	312	BM-CAAD studio s.r.o.	prosinec 2002		březen 2005		
Bohnice	US							říjen 1996
Břevnovská radiála	US	645	VHE a spol. arch. kancelář s.r.o.			listopad 2002		
Bubny - Zátory	US	604	FNA atelier Ing. arch. František Novotný	srpen 2003			2007	
City	RP	116	UAD studio spol. s r.o.	listopad 2000				
Čakovice	US							květen 1997
Černý Most - sever	US							listopad 1996
Dolní Chabry	US							leden 1998
Dolní Počernice - jih	US	204	UAD studio spol. s r.o.			listopad 1999		říjen 2002
Dopravní analýza Holešovice	DUS	643	GREBNER projekt a inžen. kancelář s.r.o.			listopad 2002		
Hájek - Dolní Libeň	US	239	SAH - Ing. arch. Ladislav Schejbal	listopad 2002				
Hodkovičky - V náklích	US							červenec 1998
Horní Libeň	US							říjen 1999
Jižní město - Bulvár	ÚPZ	404	IVAN PLICKA STUDIO			listopad 2000		
Klánovice	US							listopad 1996
Klánovice sever	US	252	UNITED ARCHITECT STUDIO s.r.o.	prosinec 2007				
Kyje - Praha 14	US							únor 2001
Letňany - západ	US							březen 1999
Libeň - Vysočany	US							únor 1997
Lipence	US							leden 1998
Lokalizační studie hromadných garáží	LS	900	VHE a spol. arch. kancelář s.r.o.	březen 2002		květen 2004		
Lysolaje	US							září 1996
Maniny - centrum	US							únor 1999
Masarykovo nádraží - Florenc	DUS	124	SUDOP			srpen 2005		

Název	Druh	Číslo	Zpracovatel	P+R	Koncept	Návrh	Čistopis	Závěr. protokol
Modřany - Baba II	US							listopad 1995
Modřany - Na Beránku	US							září 1998
Nebušice - severozápad	US	631	VHE a spol. arch. kancelář s.r.o.				listopad 2001	únor 2002
Nedvězí	US	313	Doc. Ing. arch. Luboš Doutlík			2001		2001
Nová Ves	US	523	BM-CAAD studio s r.o.	říjen 2000		říjen 2001		
Podbaba	DUS	617	A+R system s.r.o. a VHE a spol., Ing. arch. Pavel Obermann	březen 2003		2003		Ano, neprojednán
PRAK	DUS	644	METROPROJEKT Praha a.s.			květen 2001		
Pražská tržnice	US	646	FNA atelier, Ing. arch. František Novotný	leden 2003				
Pražský veletržní areál Letňany - Kbely	US	258	H+H Havrda - Hexner a kol., Ing. arch. Michal Hexner			2002	červen 2003	2003
Prosek centrum - Starý Prosek	US							duben 1996
PVA Výstaviště Letňany	US							květen 2000
Radlická radiála	DUS	513	Satra spol. s r.o.				červen 2003	
Rekreační areál Velká Chuchle - Radotín	US	518	Atelier Dům a Město	listopad 2002				
SJM	RP	123	Satra spol. s r.o.				květen 2004	
Smíchov - střed	US							říjen 1998
Staré Malešice - Rybníčky	US							červen 1997
Staré Modřany - centrum	US	419	MAT PROJEKT					prosinec 2000
Střížkov	US	238	ARX - arch. atelier	listopad 2002				listopad 2005
Technologický park Praha	US							květen 1998
Troja - Bubeneč	US	647	Arch. studio Hysek spol. s r.o.	květen 2005		duben 2006		
Troja - Podhoří	US							březen 1998
Vinohrady	RP	113	ATELIER AUREA s.r.o.			říjen 2003		
Vinohrady I	RP	113	ATELIER AUREA s.r.o.			listopad 2000		

Název	Druh	Číslo	Zpracovatel	P+R	Koncept	Návrh	Čistopis	Závěr. protokol
Vinohrady I, II, III - zeleň, majetkopř. vztahy	RP	115	Geoline, Ing. Šimčíková	červen 2002				
Vinohrady II	RP	114	ATELIER AUREA s.r.o.		říjen 2001			
Vinohrady III	RP	115	ATELIER AUREA s.r.o.		listopad 1999			
Výstavní areál Letňany - Kbely	US							říjen 2000
Západní Město	US							červen 2000
Zbraslav - Lahovice	US	542	BM-CAAD studio s.r.o.	září 2004				
Zbraslav - Závist	US	521	BM-CAAD studio s.r.o.	září 2004				
Zličín - Sobín	US		Studio ARX arch. atelier			1998		Ano
Žižkov - Malešická	US	304	UAD studio s.r.o., Ing. arch. Pavel Šváb					1999
Zličín - Sobín	US		Studio ARX arch. atelier			1998		Ano
Žižkov - Malešická	US	304	UAD studio s.r.o. Ing. arch. Pavel Šváb					1999
<b>CELKEM 57 studií a regulačních plánů</b>								

## TABULKA 119.2 – JINÉ PODKLADY ZPRACOVANÉ URM

**Zastavovací podmínky** zpracované URM (dříve MHMP-SÚRM)

Zastavovací podmínky jsou specifickou formou územně plánovacích podkladů vydávanou URM pro potřeby nakládání s územím, zejména jako podpora stavebním úřadům a městským částem při rozhodování o území. Upřesňují a rozvíjejí základní požadavky na využití území ve funkčním a prostorovém vymezení v souladu s Územním plánem hl. m. Prahy formou dílčích regulativů. Následující tabulka zahrnuje pouze zastavovací podmínky s uzavřeným projednáním. Dokumenty jsou řazeny dle data zpracování.

Zastavovací podmínky, které mají zpracován závěrečný protokol a lze je použít jako podklad pro rozhodování v území.

Číslo	Název	Zpracováno	Rozloha v ha
1	Kyje - Kyjský rybník	03. 2002	5,0
2	Hrdlořezy - Za mosty	05. 2004	13,3
3	Prosek - Amerika	04. 2005	13,6
4	Ve Střešovičkách	06. 2006	0,2
5	Zenklova - Františka Kadlece	07. 2006	4,1
6	Běchovice - východ	09. 2006	29,0
7	Střelnická	02. 2007	9,8
8	Přední Kopanina	04. 2007	20,1
9	Pod Písečnou	05. 2007	7,3
<b>CELKEM</b>			<b>102,4</b>

Zastavovací podmínky, které nemají zpracován závěrečný protokol, přesto je lze použít jako podklad pro rozhodování v území.

Číslo	Název	Zpracováno	Rozloha v ha
1	Zastavovací podmínky P+R Zličín	04. 2007	20,1
2	Zastavovací podmínky Radotín – centrum	08. 2007	15,0
3	Zastavovací podmínky Lahovská	08. 2007	20,2
4	Zastavovací podmínky Satalice – Radiovka	08. 2007	39,9
<b>CELKEM</b>			<b>95,2</b>

**Ověřovací studie** zpracované URM

Ověřovací studie zpracované URM zahrnují jednak dokončené zastavovací podmínky, jejichž projednání nebylo uzavřeno a dokončení projednání se nepředpokládá, jednak materiály, které spíše než konkrétní vymezené území prověřují specifický problém v území nebo systémové založení, např. ověřují možnost vedení liniové dopravní stavby nebo analyzují dané území z hlediska jeho přírodních, vizuálních a kompozičních hodnot.

Ověřovací studie, které lze použít jako podklad pro rozhodování v území.

Číslo	Název	Zpracováno	Rozloha v ha
1	Dopravně - urbanistická studie tramvajové trati Podbaba - Suchdol	06. 2006	65,9
2	Urbanistická analýza prostoru „Velká skála“ Troja – Kobylisy	03. 2007	114,9
3	Velká Skála - Šutka - Pod Písečnou, podkladová studie	11. 2007	41,3
4	Prostorové působení pankrácké pláně v panoramatech města	01. 2011	306,9
<b>CELKEM</b>			<b>529,0</b>

**Dopravní studie** zpracované URM

Dopravní studie použitelné pro plánování území.

Číslo	Název	Zpracováno	Rozloha v ha
1	Prověřovací studie Koncové body metra, Prodloužení trasy A ze stanice Dejvická	04. 2002	
2	Prověřovací studie Koncové body metra, Prodloužení trasy A ze stanice Strašnická	11. 2002	
3	Srovnávací studie variant prodloužení trasy A metra ze stanice Dejvická	10. 2004	
4	Prodloužení trasy A metra - Prověření varianty R	03. 2005	
5	Prodloužení trasy A metra - Dokumentace k námětům pro vedení trasy v oblasti Vypich-Motol	04. 2005	
6	Dopravní obsluha Troji	10. 2005	
7	Dopravní analýza Jižního Města (MČ Praha 11)	01. 2006	
8	Změna trasy D metra, stanice Nemocnice Krč	04. 2007	
9	Praha kolejová	03. 2008	Celá Praha
10	Humanizace Severojižní magistrály	06. 2010	

Pozn.: Studie Dopravní obsluha Troji a Praha kolejová nejsou ve výkresu ani ve schématu zobrazeny.

**Překonané zastavovací podmínky**

Dříve zpracované zastavovací podmínky, jejichž řešení je již překonáno a nelze je použít při rozhodování o území. Dokumenty jsou řazeny dle data zpracování.

Číslo	Lokalita	Zpracování	Rozloha v ha
1.	Vypich	7 1994	
2.	Nákladové nádraží	10 1994	
3.	Vítězné náměstí	4 1995	
3a.	Vítězné náměstí - aktualizace	11 1999	
4.	Bohnice - Lodžská, Rokossovského, K Pazderkám	10 1995	
5.	Břevnov - Bělohorská	11 1995	
6.	Hořejší nábřeží	11 1995	
7.	Jinonice - U kříže	11 1995	
8.	Souběžná I. - Souběžná II.	11 1995	
9.	Holečkova - Švédská	1 1996	
10.	Velká skála	10 1996	
11.	Karlovo nám. - Resslova	1 1997	
12.	Na Slupi - Horská	1 1997	
13.	Vysočany - centrum	1 1997	
14.	Nové Butovice - Petřílkova ul., Sluneční náměstí	6 1997	
15.	Broumarská - Vajgarská	8 1997	
16.	Ohrada	11 1997	
17.	Běchovice centrum - jih	2 1998	
18.	Těšnov	3 1998	
19.	Žluté lázně	6 1998	

Číslo	Lokalita	Zpracování	Rozloha v ha
20.	Bohnice	1 1999	
21.	Štvanice	10 1999	28,0
22.	Vodní svět Praha 13	4 2000	12,6
23.	Ulice 28. října, č.p. 28	12 2000	
24.	Čakovice - Stará náves	1 2001	
25.	Spálená, Purkyňova, Vladislavova	11 2001	
26.	Václavské náměstí, Panská, V Cípu, Jindřišská	2 2002	
27.	Rohanské nábřeží - Pobřežní - Negrelliho viadukt	3 2002	
28.	Těšnov (č. parc. 887/2 a 234/2 v k. ú. Karlín)	5 2002	
29.	Opatov, Rajska zahrada	2 2003	
30.	Vinoř - Telčická	5 2006	1,0
31.	Vinoř - Štěpánovská	5 2006	3,1
32.	Vinoř - U Vinořského zámku	9 2006	5,6

### Výběr ověřovacích a prověřovacích studií objednaných URM

#### Ověřovací a prověřovací studie použitelné zcela či z převážné části

Název	Zhotovitel / Dodavatel	Odevzdáno	Poznámka
Aktualizace Generelu sportovních ploch - Praha 7 a 14	Ing. arch. Miloš Kopřiva	říjen 2010	
Architektonicko-urbanistická analýza Staroměstského náměstí	JV Koncept, s. r. o.	červen 2009	
Centrum městské části Čakovice	Architektonický atelier Aleš, s.r.o.	prosinec 2009	
Dopravně-urbanistická studie Libeňský most - Voctářova - Zenklova	CASUA, spol. s r. o.	červen 2008	
Mapa realizované protihlukové ochrany	Centrum protihlukové ekologie s.r.o.	listopad 2011	
Návrh řešení dopravy v klidu MČ Velká Ohrada	D-PLUS Projektová a Inženýrská, a. s.	prosinec 2009	
Návrh zeleného pásu hl. m. Prahy - Studie	K+K environmentální průzkum s.r.o.	prosinec 2010	
Ověření umístění uhelného kogeneračního zdroje v lokalitě Západního Města	ENVIROS, s. r. o.	srpen 2008	
Ověřovací studie Centrum Opatov	Lewis + Hickey Praha, spol. s r.o.	červenec 2011	
Ověřovací studie Dolní Chabry - Ústecká - Jih	INPAR s.r.o.	květen 2009	
Ověřovací studie Chodov	CASUA, spol. s r.o.	prosinec 2009	
Ověřovací studie Královice rozvoj	Hlaváček & Partner s.r.o.	květen 2009	
Ověřovací studie přestavby areálů v Libuši a Kunraticích	Hlaváček & partner, s.r.o.	leden 2011	
Ověřovací studie Radotínská jezera	D-PLUS Projektová a Inženýrská, a. s.	říjen 2009	
Ověřovací studie Revitalizace prostoru Těšnova a Florence	D-PLUS Projektová a Inženýrská, a. s.	prosinec 2009	
Ověřovací studie tramvajových tratí pro koncept územního plánu	Metroprojekt Praha, a.s.	únor 2009	
Ověřovací studie Troja-Pelc Tyrolka	Satra, spol. s r.o.	říjen 2010	
Ověřovací studie Tunel Slánská	Metroprojekt Praha, a.s.	červenec 2010	
Ověřovací studie Větev trasy B Stodůlky - Západní Město	Metroprojekt Praha, a.s.	červenec 2008	
Ověřovací studie zakrytí části městského okruhu mezi Trojským mostem a mostem Barikádníků	SATRA, spol. s r. o.	červenec 2009	
Ověřovací studie Zličín transformace	CASUA, spol. s r. o.	září 2009	
Ověřovací studie ztvárnění části Letenské pláně	Architektonický atelier Radana Hubičky, s.r.o.	březen 2010	
Podkladová studie Bohdalec - Slatiny	UAS studio	květen 2008	
Podkladová studie Čakovice, centrum městské části	Architektonický atelier Aleš, s.r.o.	prosinec 2008	
Podkladová studie Drnovská	Architektonický atelier Aleš, s.r.o.	květen 2008	
Podkladová studie Hájek	ATELIER 6, s.r.o.	leden 2008	

Název	Zhotovitel / Dodavatel	Odevzdáno	Poznámka
Podkladová studie Holešovice, Partyzánská - Za elektrárnou	INPAR s. r. o.	prosinec 2008	
Podkladová studie Opatov	Architektonický atelier Aleš, s.r.o.	květen 2009	
Podkladová studie Roztyly	ATELIER 6, s.r.o.	červen 2009	
Podkladová studie Šeberov - jih	ADR, s.r.o.	září 2010	
Podkladová studie Údolní niva Berounky	VPÚ Deco Praha, a. s.	květen 2008	
Praha - zahrádkové osady (aktualizace údajů a vytvoření databáze zahrádkových osad)	U-24, s.r.o.	srpen 2011	
Prognóza, koncepce a strategie ochrany přírody a krajiny v Praze	U-24, s.r.o.	duben 2008	
Rozšíření tramvajové sítě do oblasti Horní Měcholupy (Petrovice)	DIPRO Dopravní a inženýrské projekty, s.r.o.	březen 2010	
Urbanistická studie Libuš - Novodvorská	Alternative Architecture Building, s.r.o.	červen 2008	
Vyhledávací studie prodloužení tramvajové trati na Letiště Ruzyně	DIPRO Dopravní a inženýrské projekty, s.r.o.	květen 2011	
<b>Celkem 36 studií</b>			

### Ověřovací a prověřovací studie pouze z části použitelné či nepoužitelné vůbec

Název	Zhotovitel / Dodavatel	Odevzdáno	Poznámka
Analýza brownfields v Praze	Kolpron CZ, s. r. o.	červen 2008	
Dopravní studie Trojmezí	GREBNER - Projektová a inženýrská kancelář spol. s.r.o.	květen 2010	
Městský okruh Pelc-Tyrolka - D8	SATRA spol. s r. o.	březen 2009	Negativní průkaz
Napojení Jižního Města na tramvajovou síť	VPÚ Deco Praha, a. s.	duben 2008	
Návrh řešení dopravy v klidu na území Zoologické zahrady hl. m. Prahy	D-PLUS Projektová a Inženýrská, a. s.	září 2010	
Ověřovací studie Háje - Zdiměřická	Alternative Architecture Building, s.r.o.	srpen 2010	
Ověřovací studie nového pavilonu Slovanské epopeje v Muzejní ulici na Letné	Projektil architekti, s.r.o.	září 2010	
Ověřovací studie Tunel Holešovičky	VPÚ Deco Praha, a. s.	duben 2008	Negativní průkaz
Ověřovací studie Veveslavín - areál bývalé teplárny	BÍLEK ASSOCIATES, spol. s.r.o.	leden 2011	
Ověřovací urbanistická studie Dolní Libeň (Centrum Palmovka)	Ing. arch. Josef Pleskot	květen 2012	V rozporu s územním plánem
Podkladová studie Nebušice	D-PLUS, projektová a inženýrská, a. s.	květen 2008	
Prověření tunelového vedení Prosecké radiály v prostoru ulice V Holešovičkách	SATRA, spol. s.r.o.	červen 2010	Negativní průkaz
Sportoviště uchazečského města v rámci kandidatury hl. m. Prahy na pořádání LOH v roce 2016	Rössler, Rybář	březen 2008	
Vodohospodářská studie Nebušice západ	MV projekt, spol. s r. o.	duben 2008	Záměr již není aktuální
Vyhledávací studie stavby veřejného vybavení v lokalitě Sobín, MČ Zličín	BOMART, spol. s r.o.	prosinec 2011	Použitelná částečně
Zklidnění oblasti Křížovnického náměstí	SATRA, spol. s r. o.	červen 2009	Negativní průkaz
<b>Celkem 16 studií</b>			

## TABULKA 119.3 – ÚZEMNĚ PLÁNOVACÍ DOKUMENTACE – REGULAČNÍ PLÁNY

Regulační plány stanovují podmínky pro vymezení a využití pozemků, umístění staveb, přístupy ke stavbám a napojení na technické vybavení a určují regulační prvky plošného a prostorového uspořádání (např. uliční a stavební čáry, výšku a objemy zástavby, ukazatele využití území), limity využití území a vymezení pozemků pro veřejně prospěšné stavby nebo veřejně prospěšná opatření. V souladu s novým stavebním zákonem nahrazují regulační plány v řešené ploše ve schváleném rozsahu územní rozhodnutí a jsou závazné pro rozhodování v území.

## Schválené regulační plány

Název RP	Číslo RP (kód)	Dotčená k. ú.	Rozloha řešeného území	Zhotovitel	Projektant	Měřítko hl. výkresu	Rok zprac.	Nejaktuálnější dokument z projednání	Projednáva	Dokument a datum projednání	Č. změny ÚPn vyvolané RP
ANENSKÁ (Územní plán zóny)	101	Staré Město	18 ha	ing.arch. Jan Sedlák projekční atelier	Ing. arch. Jan Sedlák	1 : 1000	1998, 2002	Projednání ukončeno, schváleno vyhláškou HMP.	Zastupitelstvo hlavního města Prahy	<a href="#">Vyhláška hl. m. Prahy č. 6/2002. o závazné části územního plánu zóny Anenská ze dne 25.4.2002 s účinností od 1.6.2002</a>	

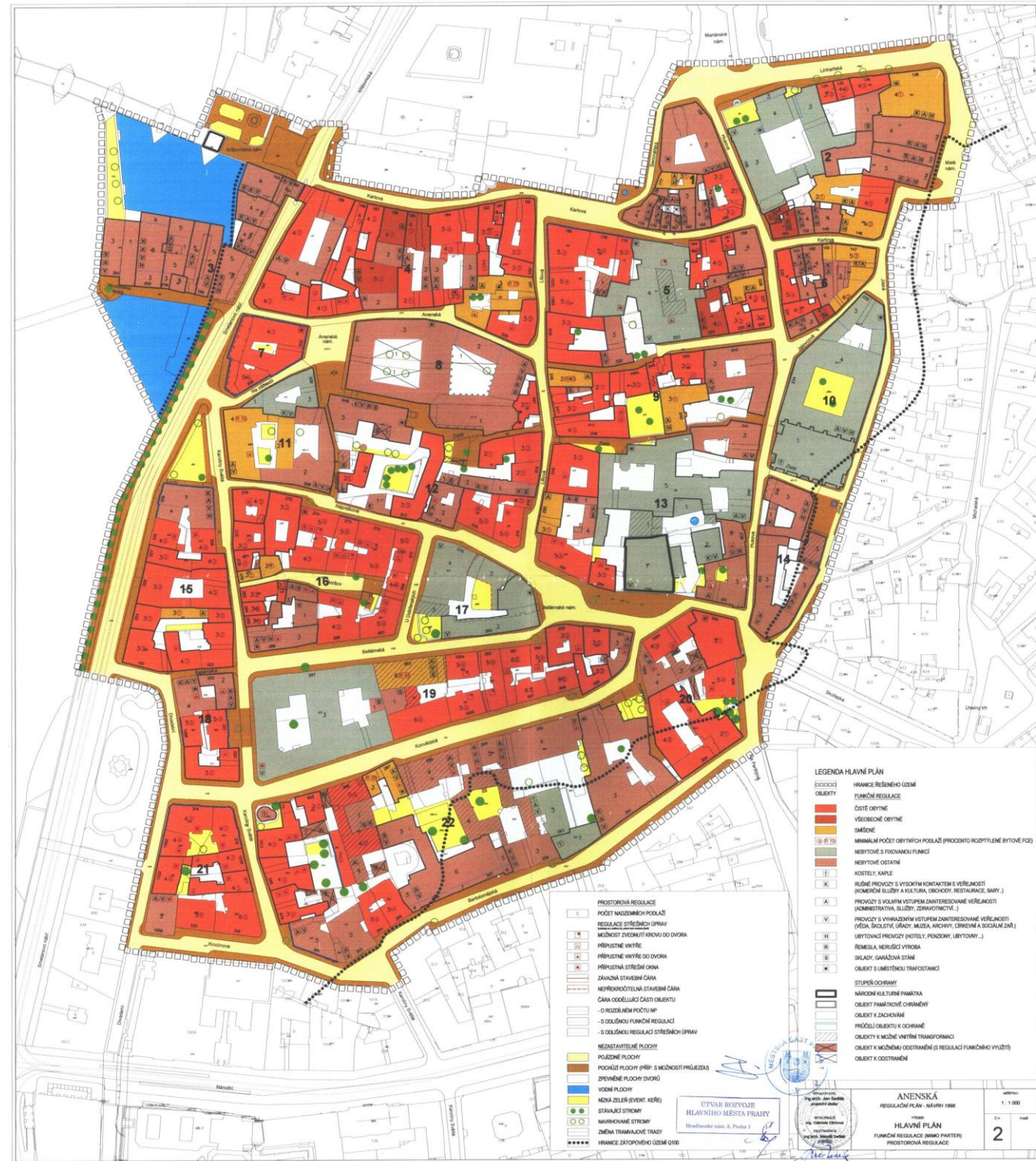
## Neuzavřené regulační plány

Název RP	Číslo RP (kód)	Dotčená k. ú.	Rozloha řešeného území	Zhotovitel	Projektant	Měřítko hl. výkresu	Rok zprac.	Nejaktuálnější dokument z projednání	Projednáva	Dokument a datum projednání	Č. změny ÚPn vyvolané RP
BRANÍK	430	Braník	96 ha	UAD studio spol. s r.o.	Ing. arch. Pavel Šváb	1 : 1000	2003	Průzkumy a rozborů odevzdány 03/2003, koncept odevzdán 6/2003		Nebude dále projednáváno	
ČAKOVICE - ZÁPAD	237	Čakovice, Dáblice	63 ha	UAD studio spol. s r.o.	Ing. arch. Pavel Šváb	1 : 1000	2004	Průzkumy a rozborů 02/2002, Koncept odevzdán 9/2004, podkladová studie 5/2007		Nebude dále projednáváno	
HOLEŠOVICKÝ MEANDR	621	Holešovice	112 ha	Atelier FNA	Ing. arch. František Novotný	1 : 1000	2003	Průzkumy a rozborů 12/2002, koncept 11/2003 projednán, bez závěrečného protokolu		Slouží jako podklad pro změnu územního plánu a jako podklad pro rozhodování v území	1434/06
PETRSKÁ	103	Nové Město	44 ha	ing.arch. Jan Sedlák projekční atelier	Ing. arch. Jan Sedlák	1 : 1000	2004	Koncept odevzdán 5/2005. Pro území Masarykova nádraží je regulace pouze orientační.		Slouží jako podklad pro rozhodování v území	

Celková plocha řešeného území uvedených 5 regulačních plánů je 333 ha, tj. cca 0,7% rozlohy hl. m. Prahy.

Regulační plán Anenská – návrh 10/1998  
Hlavní plán:

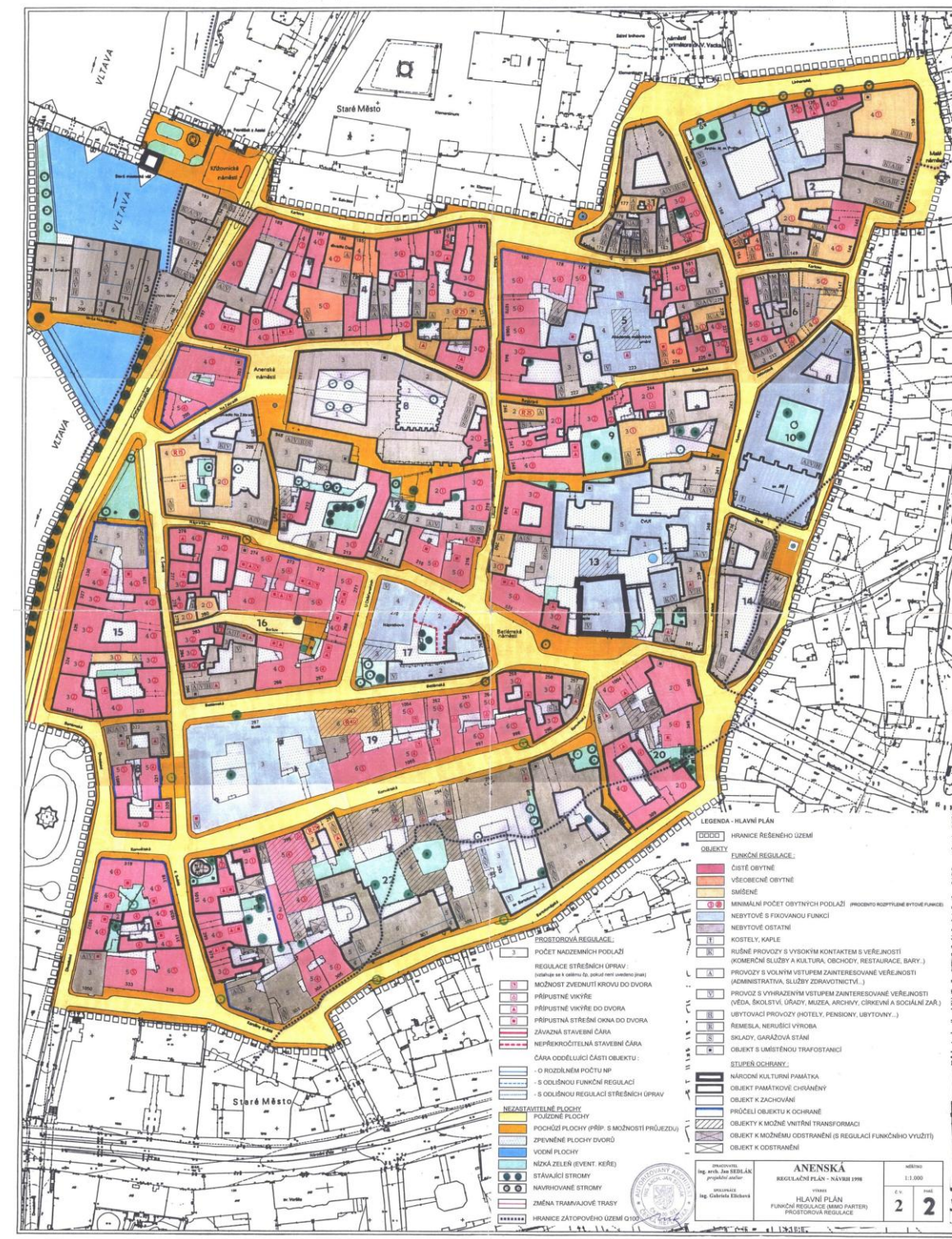
# PRAHA 1 - ANENSKÁ ČTVRŤ



REGULAČNÍ PLÁN

Regulační plán Anenská – návrh 10/1998  
Funkční a prostorová regulace:

# PRAHA 1 - ANENSKÁ ČTVRŤ

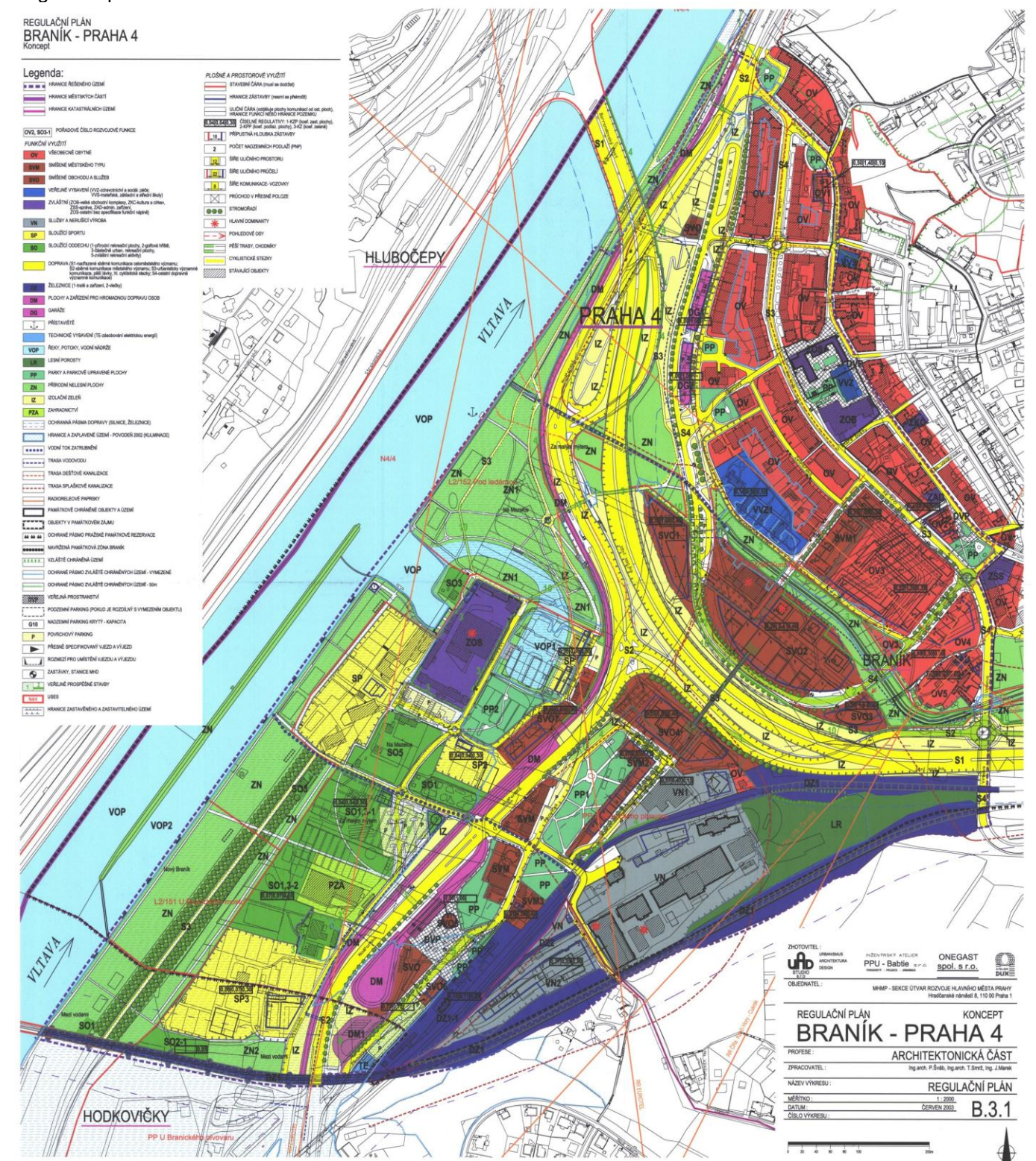


REGULAČNÍ PLÁN

**Regulační plán Braník – koncept 6/2003**  
 Prostorové uspořádání:



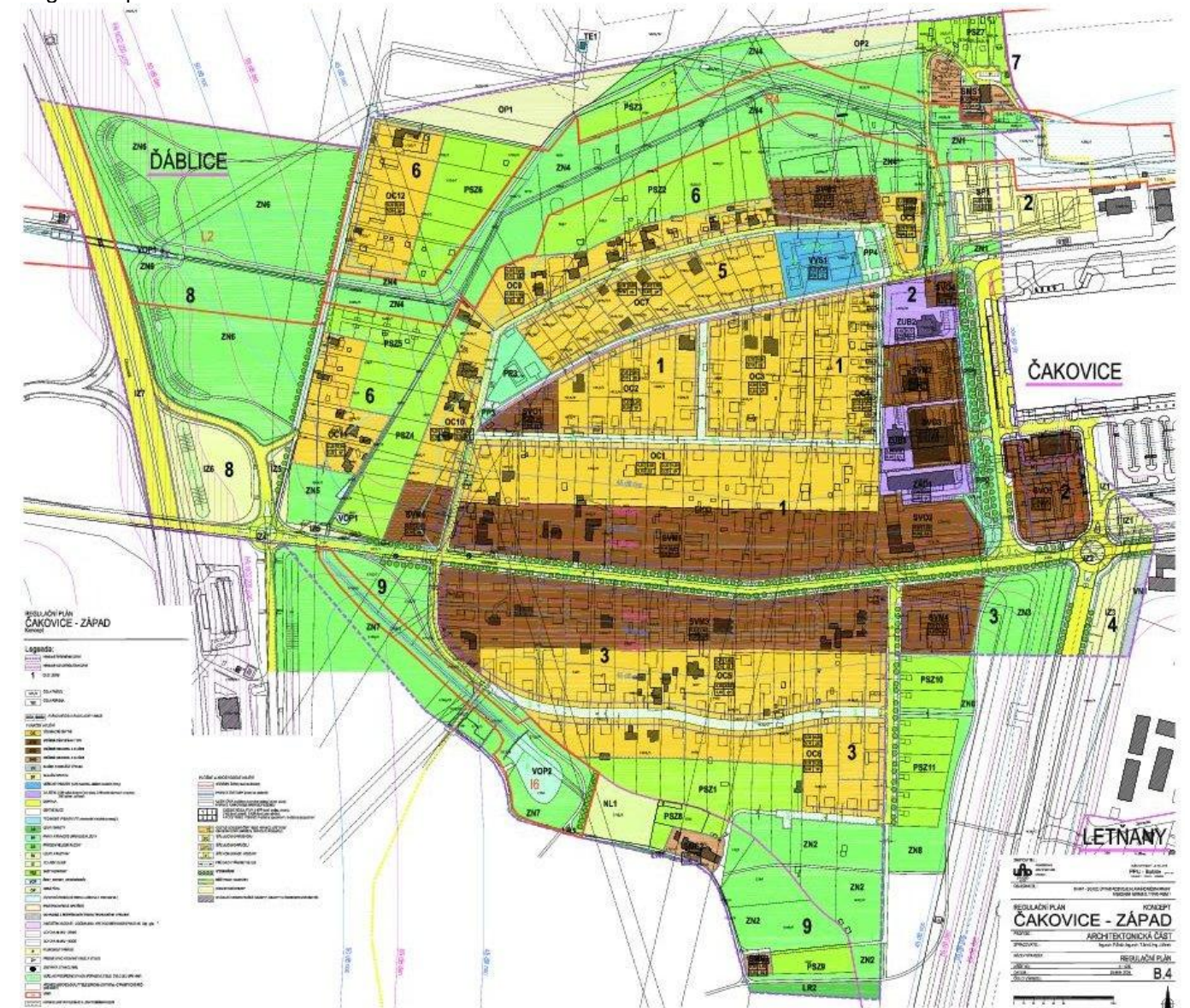
**Regulační plán Braník – koncept 6/2003**  
 Regulační plán:



Regulační plán Čakovice - západ – koncept 4/2004  
Urbanistické řešení:

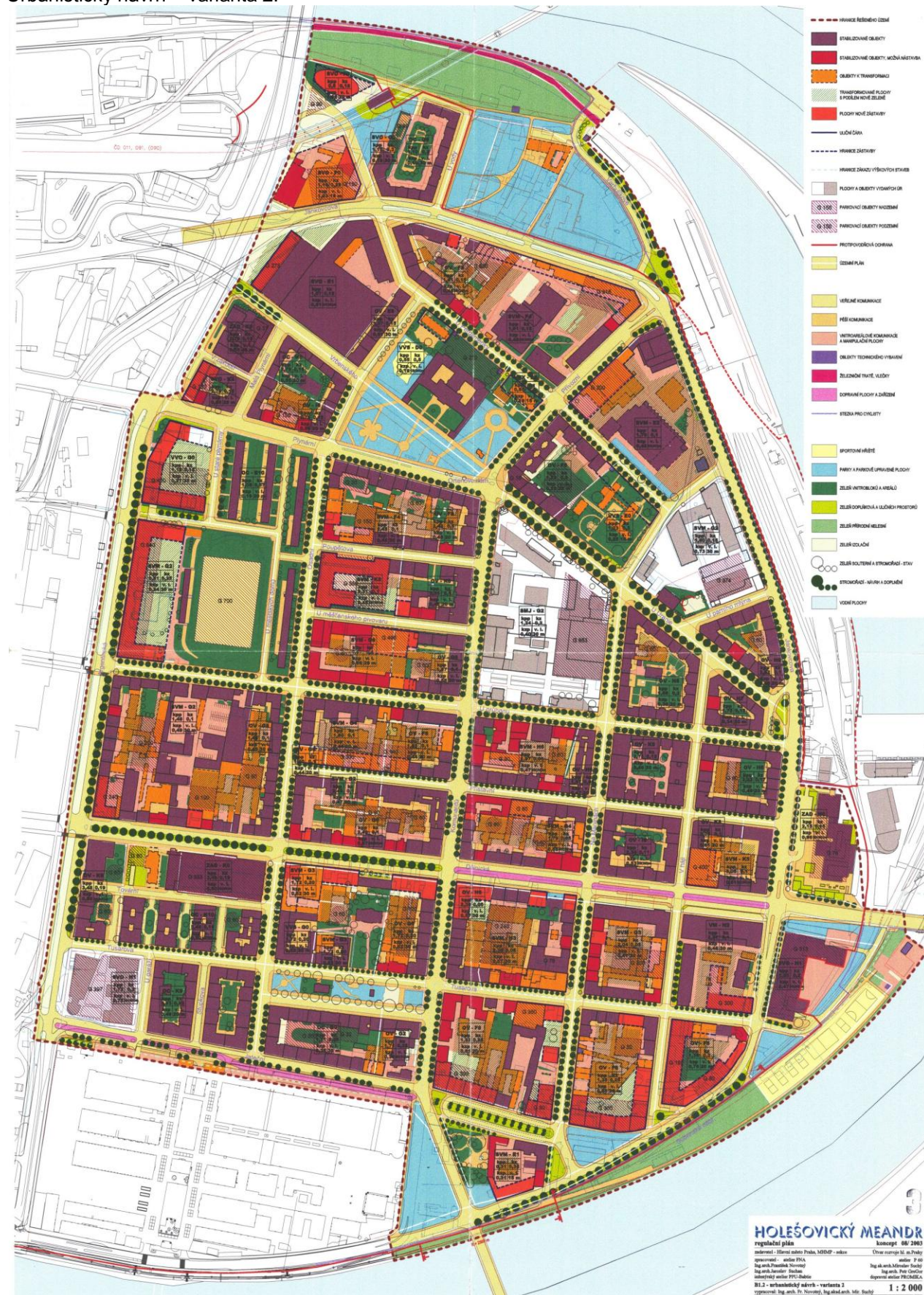


Regulační plán Čakovice - západ – koncept 4/2004  
Regulační plán:





Regulační plán Holešovický meandr – koncept 8/2003  
Urbanistický návrh – varianta 2:




**TABULKA 119.10 – SOUČASNÝ STAV VYUŽITÍ ÚZEMÍ - PODÍL FUNKČNÍCH TYPŮ ÚZEMÍ V PÁSMECH MĚSTA**

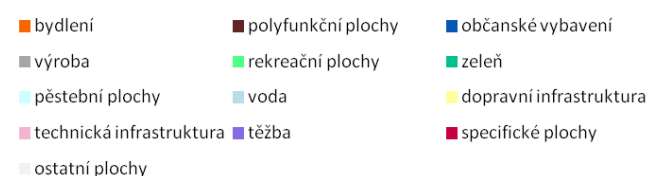
Plochy obdobného využití	Základní struktura využití	Historické centrum		Vnitřní kompaktní město		Vnější kompaktní město		Vnější pásmo		Praha celkem	
		rozloha (ha)	% z příslušného pásma	rozloha (ha)	% z příslušného pásma	rozloha (ha)	% z příslušného pásma	rozloha (ha)	% z příslušného pásma	rozloha (ha)	% z příslušného pásma
Plochy obytné a polyfunkční	Bydlení	111	12	2507	41	3529	35	3381	10	9528	19
	Polyfunkční plochy	203	23	384	6	384	4	254	1	1224	2
Občanské vybavení	Občanské vybavení	163	18	768	13	1313	13	595	2	2839	6
Výroba	Výroba	3	0	204	3	1035	10	893	3	2136	4
Plochy přírodní, rekreační a zemědělské	Rekreační plochy	5	1	31	1	49	0	381	1	467	1
	Zeleň	178	20	838	14	1964	19	9207	28	12188	25
	Pěstební plochy	9	1	100	2	264	3	13707	42	14081	28
Ostatní plochy	Voda	103	12	155	3	55	1	685	2	998	2
	Dopravní infrastruktura	95	11	796	13	1090	11	2342	7	4323	9
	Technická infrastruktura	2	0	51	1	92	1	196	1	340	1
	Těžba	0	0	0	0	0	0	99	0	99	0
	Specifické plochy	15	2	40	1	51	1	45	0	150	0
	Ostatní plochy	8	1	244	4	338	3	653	2	1243	3
<b>Praha celkem</b>										<b>49618</b>	

Pásma města	rozloha (ha)													
	pásma města	bydlení	polyfunkční plochy	občanské vybavení	výroba	rekreační plochy	zeleň	pěstební plochy	voda	dopravní infrastruktura	technická infrastruktura	těžba	specifické plochy	ostatní plochy
Historické jádro města	8948590,5	12,4	22,6	18,2	0,4	0,5	19,9	1,0	11,6	10,6	0,2	0,0	1,7	0,9
Vnitřní kompaktní město	61181313,6	41,0	6,3	12,6	3,3	0,5	13,7	1,6	2,5	13,0	0,8	0,0	0,6	4,0
Vnější kompaktní město	101660056,4	34,7	3,8	12,9	10,2	0,5	19,3	2,6	0,5	10,7	0,9	0,0	0,5	3,3
Vnější pásmo	324385762,4	10,4	0,8	1,8	2,8	1,2	28,4	42,3	2,1	7,2	0,6	0,3	0,1	2,0

historické centrum



vnitřní kompaktní město



vnější kompaktní město



vnější pásmo

